

Projekt

z dnia 20 maja 2024 r.

Zatwierdzony przez

**UCHWAŁA NR
RADY MIEJSKIEJ W PRUDNIKU**

z dnia 27 maja 2024 r.

w sprawie przyjęcia Gminnego Programu Rewitalizacji Gminy Prudnik do 2030 roku

Na podstawie art. 14 ust. 1 ustawy z dnia 9 października 2015 r. o rewitalizacji (Dz. U. z 2024 r. poz. 278) oraz art. 18 ust. 2 pkt 15 ustawy z dnia 8 marca 1990 r. o samorządzie gminnym (Dz. U. z 2024 r. poz. 609), w związku z uchwałą nr LXXXII/1279/2023 Rady Miejskiej w Prudniku z dnia 31 sierpnia 2023 r. w sprawie przystąpienia do sporządzenia Gminnego Programu Rewitalizacji Gminy Prudnik na lata 2023 - 2030, Rada Miejska w Prudniku uchwala, co następuje:

§ 1. Przyjmuje się Gminny Program Rewitalizacji Gminy Prudnik do 2030 roku, stanowiący załącznik do niniejszej uchwały.

§ 2. Wykonanie uchwały powierza się Burmistrzowi Prudnika.

§ 3. Uchwała wchodzi w życie z dniem podjęcia.

GMINNY PROGRAM REWITALIZACJI GMINY PRUDNIK DO 2030 ROKU



Prudnik

Prudnik, maj 2024 r.

*Dokument opracowany został przez pracowników Urzędu Miejskiego w Prudniku:
Ryszarda Zwojewskiego – Kierownika Referatu Programów Rozwojowych
Katarzynę Żurawiecką-Kaszoid - Kierownika Referatu Wydziału Mienia Gminy i Gospodarki
Przestrzennej (część graficzna)*

Konsultacja merytoryczna: Katarzyna Spadło – Instytut Rozwoju Miast i Regionów.

SPIS TREŚCI

1.	SŁOWNIK SKRÓTÓW	5
2.	WPROWADZENIE	6
3.	PODSTAWA PRAWNA	8
4.	SYNTEZA DIAGNOZY SŁUŻĄCEJ WYZNACZENIU OBSZARU ZDEGRADOWANEGO I OBSZARU REWITALIZACJI NA TERENIE GMINY PRUDNIK.	12
4.1.	Metodyka wyznaczania obszaru zdegradowanego	12
4.1.1.	Wyróżnione obszary porównawcze.	14
4.2.	Dobór kryteriów delimitacji obszaru zdegradowanego.	17
4.3.	Podsumowanie prac delimitacyjnych.....	20
5.	WYZNACZENIE OBSZARU ZDEGRADOWANEGO I OBSZARU REWITALIZACJI.....	28
6.	POGŁĘBIONA DIAGNOZA OBSZARU REWITALIZACJI.	31
6.1.	Obszar rewitalizacji.....	31
6.2.	Pogłębiona diagnoza obszaru rewitalizacji w sferze społecznej.	34
6.2.1.	Podsumowanie pogłębionej diagnozy w sferze społecznej.	47
6.2.2.	Potencjały w sferze społecznej.....	48
6.3.	Pogłębiona diagnoza obszaru rewitalizacji w sferze gospodarczej.....	48
6.3.1.	Podsumowanie pogłębionej diagnozy w sferze gospodarczej.	51
6.3.2.	Potencjały w sferze gospodarczej.	51
6.4.	Pogłębiona diagnoza obszaru rewitalizacji w sferze środowiskowej.....	52
6.4.1.	Podsumowanie pogłębionej diagnozy w sferze środowiskowej.	59
6.4.2.	Potencjały w sferze środowiskowej.....	59
6.5.	Pogłębiona diagnoza obszaru rewitalizacji w sferze przestrzenno – funkcjonalnej.	59
6.5.1.	Podsumowanie pogłębionej diagnozy w sferze przestrzenno – funkcjonalnej.....	64
6.5.2.	Potencjały w sferze przestrzenno – funkcjonalnej.....	65
6.6.	Pogłębiona diagnoza obszaru rewitalizacji w sferze technicznej.	65
6.6.1.	Podsumowanie pogłębionej diagnozy w sferze technicznej.....	68
6.6.2.	Potencjały w sferze technicznej.	69
6.7.	Podsumowanie diagnozy obszaru rewitalizacji.....	69
7.	WIZJA STANU OBSZARU REWITALIZACJI PO PRZEPROWADZENIU REWITALIZACJI.....	72
8.	CELE I KIERUNKI DZIAŁAŃ W PROCESIE REWITALIZACJI.....	74
9.	PRZEDSIĘWZIĘCIA REWITALIZACYJNE.	78
9.1.	Podstawowe przedsięwzięcia rewitalizacyjne.....	78
9.2.	Uzupełniające przedsięwzięcia rewitalizacyjne.....	129

10.	KOMPLEMENTARNOŚĆ I MECHANIZMY INTEGROWANIA DZIAŁAŃ REWITALIZACYJNYCH.	132
10.1.	Komplementarność przestrzenna.	132
10.2.	Komplementarność problemowa.....	134
10.3.	Komplementarność proceduralno-instytucjonalna.....	139
10.4.	Komplementarność międzyokresowa.	139
10.5.	Komplementarność źródeł finansowania.....	144
10.6.	Mechanizmy integracji.	145
10.7.	Dostępność.	147
11.	POWIĄZANIA DOKUMENTU GPR Z DOKUMENTAMI STRATEGICZNYMI I PLANISTYCZNYMI.	149
11.1.	Komplementarność z dokumentami na poziomie krajowym.....	150
11.1.1.	Strategia na rzecz Odpowiedzialnego Rozwoju do roku 2020 (z perspektywą do 2030 r.).	150
11.1.2.	Krajowa Strategia Rozwoju Regionalnego.....	151
11.1.3.	Polityka Energetyczna Polski do 2040 r.	152
11.1.4.	Polityka ekologiczna państwa 2030 – strategia rozwoju w obszarze środowiska i gospodarki wodnej (PEP 2030).....	153
11.2.	Komplementarność z dokumentami na poziomie regionalnym.	154
11.2.1.	Strategia Rozwoju Województwa Opolskiego <i>Opolskie 2030</i>	154
11.2.2.	Plan Zagospodarowania Przestrzennego Województwa Opolskiego.	155
11.2.3.	Fundusze Europejskie dla Opolskiego 2021-2027.....	157
11.3.	Komplementarność z dokumentami na poziomie lokalnym.....	159
11.3.1.	Powiatowa Strategia Rozwiązywania Problemów Społecznych na lata 2017-2027.....	159
11.3.2.	Strategia rozwoju Gminy Prudnik na lata 2010-2020.....	159
11.3.3.	Studium uwarunkowań i kierunków zagospodarowania przestrzennego Gminy Prudnik.	161
11.3.4.	Strategia Rozwiązywania Problemów Społecznych Gminy Prudnik na lata 2019-2026...	166
11.3.5.	Program usuwania wyrobów zawierających azbest z terenu Gminy Prudnik wraz z inwentaryzacją na lata 2016 – 2032.....	167
12.	INDYKATYWNE RAMY FINANSOWE.....	168
13.	OPIS STRUKTURY ZARZĄDZANIA.	172
14.	SYSTEM MONITORINGU, OCENA AKTUALNOŚCI I STOPNIA REALIZACJI GMINNEGO PROGRAMU REWITALIZACJI GMINY PRUDNIK DO 2030 ROKU.	176
14.1.	Ocena aktualności i stopnia realizacji Gminnego Programu Rewitalizacji Gminy Prudnik do 2030 roku.	176
14.2.	Monitorowanie postępu realizacji przedsięwzięć rewitalizacyjnych.	178
14.3.	Aktualizacja Gminnego Programu Rewitalizacji Gminy Prudnik do 2030 roku.	180

14.4.	Harmonogram realizacji Gminnego Programu Rewitalizacji Gminy Prudnik do 2030 roku.	181
14.5.	Koszty zarządzania Gminnym Programem Rewitalizacji Gminy Prudnik do 2030 roku.	182
15.	OPIS SPOSOBU ZAPEWNIENIA UDZIAŁU INTERESARIUSZY W PROCESIE REWITALIZACJI, W TYM W RAMACH KOMITETU REWITALIZACJI.....	183
15.1.	Uspołecznienie opracowania Gminnego Programu Rewitalizacji Gminy Prudnik do 2030 roku.....	183
15.1.1.	Prace przygotowawcze.....	183
15.1.2.	Konsultacje społeczne projektu uchwały w sprawie wyznaczenia obszaru zdegradowanego i obszaru rewitalizacji na terenie Gminy Prudnik.	184
15.1.3.	Przystąpienie do opracowania Gminnego Programu Rewitalizacji.....	185
15.1.4.	Otwarty nabór przedsięwzięć rewitalizacyjnych.....	187
15.1.5.	Konsultacje projektu Gminnego Programu Rewitalizacji Gminy Prudnik do 2030 roku. .	187
15.1.6.	Procedura opiniowania Gminnego Programu Rewitalizacji Gminy Prudnik do 2030 roku.	194
15.1.7.	Przyjęcie Gminnego Programu Rewitalizacji Gminy Prudnik do 2030 roku.	195
15.2.	Uspołecznienie wdrażania Gminnego Programu Rewitalizacji Gminy Prudnik do 2030 roku.	195
16.	GMINNY PROGRAM REWITALIZACJI GMINY PRUDNIK DO 2030 ROKU JAKO STRATEGIA IIT.	197
16.1.	Cechy Gminnego Programu Rewitalizacji Gminy Prudnik do 2030 roku.....	198
17.	OKREŚLENIE NIEZBĘDNYCH ZMIAN W UCHWAŁACH.	200
17.1.	Zmiany w uchwałach, o których mowa w art. 21 ust. 1 ustawy z dnia 21 czerwca 2001 r. o ochronie praw lokatorów, mieszkaniowym zasobie gminy i o zmianie Kodeksu cywilnego.	200
17.2.	Zmiany w uchwale dotyczącej zasad wyznaczania składu oraz działania Komitetu Rewitalizacji.....	200
18.	ZMIANY W ZAKRESIE PLANOWANIA I ZAGOSPODAROWANIA PRZESTRZENNEGO.....	201
18.1.	Specjalna Strefa Rewitalizacji.	201
18.2.	Zmiany w dokumentach planowania i zagospodarowania przestrzennego.	201
19.	STRATEGICZNA OCENA ODDZIAŁYWANIA NA ŚRODOWISKO.	203
19.1.	Zalecenia w zakresie ochrony przyrody.....	206
	SPIS RYSUNKÓW	209
	SPIS TABEL	210

1. SŁOWNIK SKRÓTÓW.

SKRÓT	TREŚĆ
BDL	Bank Danych lokalnych
FEO 2021-2027	Fundusze Europejskie dla Opolskiego 2021-2027
GPR	Gminny Program Rewitalizacji Gminy Prudnik do 2030 roku
IIT	Inne Instrumenty Terytorialne
OOS	Ocena oddziaływania na środowisko
OZE	Odnawialne Źródła Energii
POP	Program Ochrony Powietrza dla województwa opolskiego
POŚ woj. 2021-2027	Program ochrony środowiska województwa opolskiego na lata 2021 - 2027
POŚ	Program ochrony środowiska
PR	Podstawowe przedsięwzięcie rewitalizacyjne
PWIS	Państwowy Wojewódzki Inspektor Sanitarny
RDOŚ	Regionalna Dyrekcja Ochrony Środowiska
SOR	Strategia na rzecz Odpowiedzialnego Rozwoju 2020 (z perspektywą do 2030)
SUiKZP	Studium uwarunkowań i kierunków zagospodarowania przestrzennego
UM	Urząd Miejski w Prudniku
Ustawa OOS	Ustawa z dnia 3 października 2008 r. o udostępnianiu informacji o środowisku i jego ochronie, udziale społeczeństwa w ochronie środowiska oraz o ocenach oddziaływania na środowisko
WIOŚ	Wojewódzki Inspektorat Ochrony Środowiska

2. WPROWADZENIE.

Gminny Program Rewitalizacji Gminy Prudnik do 2030 roku został sporządzony zgodnie z wymogami Ustawy z dnia 9 października 2015 r. o rewitalizacji (Dz. U. 2021 poz. 485 z późn. zm.), uwzględniając wszystkie niezbędne elementy zarówno w sensie merytorycznym jak i organizacyjnym obejmującym proces partycypacji społecznej.

Zgodnie z zapisami ustawy o rewitalizacji, rewitalizacja stanowi proces wyprowadzania ze stanu kryzysowego obszaru zdegradowanego, prowadzony w sposób kompleksowy, poprzez zintegrowane działania na rzecz lokalnej społeczności, przestrzeni i gospodarki, skoncentrowane terytorialnie, prowadzone przez interesariuszy procesu rewitalizacji na podstawie gminnego programu rewitalizacji. Ponadto ustawa o rewitalizacji w art. 3 ust. 1 wskazuje, że przygotowanie, koordynowanie i tworzenie warunków do prowadzenia rewitalizacji, a także jej prowadzenie w zakresie właściwości gminy, stanowią jej zadania własne.

W niniejszym dokumencie rewitalizacja została potraktowana całościowo jako proces kompleksowy, uwzględniający zarówno aspekty społeczne jak również gospodarcze, środowiskowe, przestrzenno-funkcjonalne i techniczne.

Dokument ten stanowi wyznacznik strategicznych celów oraz kierunków działań, które definiują przedsięwzięcia rewitalizacyjne na wyprowadzanie ze stanu kryzysowego obszarów zdegradowanych, oraz rozwiązywanie problemów i poprawę sytuacji zamieszkującej je lokalnej społeczności.

Pierwszym krokiem, prowadzącym do sporządzenia Gminnego Programu Rewitalizacji Gminy Prudnik do 2030 roku było przeprowadzenie diagnozy delimitacyjnej, która doprowadziła do wyłonienia z obszaru Gminy Prudnik obszaru zdegradowanego i obszaru rewitalizacji.

Potwierdzeniem wyznaczenia obszaru zdegradowanego oraz obszaru rewitalizacji jest Uchwała nr LXXXI/1253/2023 Rady Miejskiej w Prudniku z dnia 02.08.2023 r. w sprawie wyznaczenia obszaru zdegradowanego i obszaru rewitalizacji na terenie Gminy Prudnik (Dz. Urz. Woj. Opolskiego 2023 poz. 2426).

Kolejnym krokiem było podjęcie uchwały w sprawie przystąpienia do sporządzenia Gminnego Programu Rewitalizacji Gminy Prudnik do 2030 roku (Uchwała nr LXXXII/1279/2023 Rady Miejskiej w Prudniku z dnia 31 sierpnia 2023 r. w sprawie przystąpienia do sporządzenia Gminnego Programu Rewitalizacji Gminy Prudnik na lata 2023 - 2030).

Następnie etapem prac na Gminnym Programem Rewitalizacji Gminy Prudnik do 2030 roku był przeprowadzony otwarty nabór projektów rewitalizacyjnych.

Okres naboru trwał od 16 października 2023 r. do dnia 17 listopada 2023 r.

Opracowanie dokumentu Gminnego Programu Rewitalizacji Gminy Prudnik do 2030 roku realizowane było w formule uspołecznionej, co w wymiarze praktycznym oznaczało możliwość włączenia się różnych

podmiotów w planowanie działań rozwojowych dedykowanych obszarowi rewitalizacji, który wyznaczony został w/w uchwałą.

Nabór projektów rewitalizacyjnych przeprowadzono w sposób umożliwiający Interesariuszom składanie propozycji projektowych zarówno za pośrednictwem formularza elektronicznego, poprzez jego pobranie, wypełnienie oraz odesłanie wypełnionego formularza na wskazany adres email lub złożenie w formie papierowej w Urzędzie Miejskim w Prudniku. W wyniku przeprowadzonego naboru zgromadzono łącznie 22 karty propozycji przedsięwzięć rewitalizacyjnych, które następnie zweryfikowano, uzupełniono i uzgodniono ze zgłaszającymi, uzyskując 22 podstawowe przedsięwzięcia rewitalizacyjne.

Dalsze prace nad projektem Gminnego Programu Rewitalizacji Gminy Prudnik do 2030 roku, w tym także ostatecznym zakresem podstawowych przedsięwzięć rewitalizacyjnych oraz propozycjami zakresu przedsięwzięć uzupełniających prowadzono we współpracy z partnerami społeczno-gospodarczymi i innymi interesariuszami (o których mowa w art. 2 ust. 2 Ustawy z dnia 9 października 2015 r. o rewitalizacji oraz o których mowa w art. 36 ust. 8 pkt 4 Ustawy z dnia 28 kwietnia 2022 r. o zasadach realizacji zadań finansowanych ze środków europejskich w perspektywie finansowej 2021-2027) podczas konsultacji społecznych pierwszej wersji Gminnego Programu Rewitalizacji Gminy Prudnik do 2030 roku.

3. PODSTAWA PRAWNA.

Gminny Program Rewitalizacji Gminy Prudnik do 2030 roku został opracowany z zachowaniem zgodności z obowiązującym stanem prawnym a w szczególności z zapisami Ustawy z dnia 9 października 2015 r. o rewitalizacji (t. j. Dz. U. z 2021 r. poz. 485 z późn. zm.).

Innymi ustawami regulującymi proces rewitalizacji albo mającymi z nim powiązania są poniżej wymienione ustawy:

- ❖ Ustawa z dnia 11 września 2019 r. Prawo zamówień publicznych (Dz. U. z 2023 r. poz. 1605, 1720);
- ❖ Ustawa z dnia 21 sierpnia 1997 r. o gospodarce nieruchomościami (Dz. U. z 2023 r. poz. 344, 1113, 1463);
- ❖ Ustawa z dnia 20 lipca 2017 r. o Krajowym Zasobie Nieruchomości (Dz. U. z 2023 r. poz. 1054, 1688, 1693);
- ❖ Ustawa z dnia 21 czerwca 2001 r. o ochronie praw lokatorów, mieszkaniowym zasobie gminy i o zmianie Kodeksu cywilnego (Dz. U. z 2023 r. poz. 725);
- ❖ Ustawa z dnia 23 lipca 2003 r. o ochronie zabytków i opiece nad zabytkami (Dz. U. z 2022 r. poz. 840, z 2023 r. poz. 951, 1688, 1904);
- ❖ Ustawa z dnia 3 października 2008 r. o udostępnianiu informacji o środowisku i jego ochronie, udziale społeczeństwa w ochronie środowiska oraz o ocenach oddziaływania na środowisko (Dz. U. z 2023 r. poz. 1094, 1113, 1501, 1506, 1688, 1719, 1906);
- ❖ Ustawa z dnia 17 maja 1989 r. Prawo geodezyjne i kartograficzne (Dz. U. z 2023 r. poz. 1752, 1615, 1688, 1762);
- ❖ Ustawa z dnia 8 marca 1990 r. o samorządzie gminnym (t. j. Dz. U. z 2023 r. poz. 40 z późn. zm.).

Gminny Program Rewitalizacji Gminy Prudnik do 2030 roku został opracowany ponadto z wykorzystaniem informacji zawartych w następujących publikacjach:

- W. Jarczewski (red.), *Delimitacja krok po kroku*, Ministerstwo Inwestycji i Rozwoju, Warszawa 2017 r.,
- Jadach-Sepiolo (red.), *Gminny Program Rewitalizacji. Praktyczny poradnik dla mieszkańców i władz lokalnych*, Ministerstwo Inwestycji i Rozwoju, Warszawa 2018 r.,
- *Rewitalizacja. Inspiracje i doświadczenia dla zintegrowanych działań na rzecz lokalnej społeczności, przestrzeni i gospodarki*, Opole 2022 r.,
- *Ocena realizacji gminnego programu rewitalizacji. Praktyczny podręcznik dla samorządów lokalnych*, Warszawa, 2022 r.,
- *Ustawa o rewitalizacji. Praktyczny komentarz*, Ministerstwo Infrastruktury i Budownictwa Warszawa 2016 r.

- A. Jadach-Sepioto, K. Spadło, A. Kułaczkowska (red.), *Monitorowanie procesów rozwoju na poziomie wewnątrzmijskim*, Warszawa 2020 r.

Wykaz pojęć zastosowanych w Gminnym Programie Rewitalizacji Gminy Prudnik do 2030 roku

Poniższe podstawowe pojęcia odnoszą się do terminologii z zakresu rewitalizacji i pochodzą z Ustawy z dnia 9 października 2015 r. o rewitalizacji (tj. Dz. U. z 2021 r. poz. 485 z późn. zm.) oraz z Ustawy z dnia 28 kwietnia 2022 r. o zasadach realizacji zadań finansowanych ze środków europejskich w perspektywie finansowej 2021-2027 (tj. Dz.U. z 2022 r. 1079).

Rewitalizacja stanowi proces wyprowadzania ze stanu kryzysowego obszarów zdegradowanych, prowadzony w sposób kompleksowy, poprzez zintegrowane działania na rzecz lokalnej społeczności, przestrzeni i gospodarki, skoncentrowane terytorialnie, prowadzone przez interesariuszy rewitalizacji na podstawie gminnego programu rewitalizacji.

Interesariuszami rewitalizacji, zwanymi dalej „interesariuszami”, są w szczególności:

a) podmioty wymienione w art. 2 ust. 2 Ustawy z dnia 9 października 2015 r. o rewitalizacji tj.:

- 1) mieszkańcy obszaru rewitalizacji oraz właściciele, użytkownicy wieczystości nieruchomości i podmioty zarządzające nieruchomościami znajdującymi się na tym obszarze, w tym spółdzielnie mieszkaniowe, wspólnoty mieszkaniowe, społeczne inicjatywy mieszkaniowe, stowarzyszenia budownictwa społecznego oraz członkowie kooperatywy mieszkaniowej współdziałający w celu realizacji na obszarze rewitalizacji inwestycji mieszkaniowej w rozumieniu art. 2 ust. 1 Ustawy z dnia 4 listopada 2022 r. o kooperatywach mieszkaniowych oraz zasadach zbywania nieruchomości należących do gminnego zasobu nieruchomości w celu wsparcia realizacji inwestycji mieszkaniowych (Dz. U. z 2023 r. poz. 28);
- 2) mieszkańcy gminy inni niż wymienieni w pkt 1;
- 3) podmioty prowadzące lub zamierzające prowadzić na obszarze gminy działalność gospodarczą;
- 4) podmioty prowadzące lub zamierzające prowadzić na obszarze gminy działalność społeczną, w tym organizacje pozarządowe i grupy nieformalne;
- 5) jednostki samorządu terytorialnego i ich jednostki organizacyjne;
- 6) organy władzy publicznej;
- 7) podmioty, inne niż wymienione w pkt 6, realizujące na obszarze rewitalizacji uprawnienia Skarbu Państwa.

b) podmioty wymienione w art. 36 ust. 8 pkt 4 Ustawy z dnia 28 kwietnia 2022 r. o zasadach realizacji zadań finansowanych ze środków europejskich w perspektywie finansowej 2021-2027 tj.:

- 1) partnerzy społeczno-gospodarczy,
- 2) właściwe podmioty reprezentujące społeczeństwo obywatelskie,

- 3) podmioty działające na rzecz ochrony środowiska,
- 4) podmioty odpowiedzialne za promowanie włączenia społecznego, praw podstawowych, praw osób niepełnosprawnych, równości płci i niedyskryminacji.

Obszar zdegradowany to obszar gminy znajdujący się w stanie kryzysowym z powodu koncentracji negatywnych zjawisk społecznych, w szczególności bezrobocia, ubóstwa, przestępczości, wysokiej liczby mieszkańców będących osobami ze szczególnymi potrzebami, o których mowa w ustawie z dnia 19 lipca 2019 r. o zapewnianiu dostępności osobom ze szczególnymi potrzebami (Dz. U. z 2022 r. poz. 2240), niskiego poziomu edukacji lub kapitału społecznego, a także niewystarczającego poziomu uczestnictwa w życiu publicznym i kulturalnym, który można wyznaczyć jako obszar zdegradowany w przypadku występowania na nim ponadto co najmniej jednego z następujących negatywnych zjawisk:

- 1) gospodarczych – w szczególności niskiego stopnia przedsiębiorczości, słabej kondycji lokalnych przedsiębiorstw lub
- 2) środowiskowych – w szczególności przekroczenia standardów jakości środowiska, obecności odpadów stwarzających zagrożenie dla życia, zdrowia ludzi lub stanu środowiska, lub
- 3) przestrzenno-funkcjonalnych – w szczególności niewystarczającego wyposażenia w infrastrukturę techniczną i społeczną lub jej złego stanu technicznego, braku dostępu do podstawowych usług lub ich niskiej jakości, niedostosowania rozwiązań urbanistycznych do zmieniających się funkcji obszaru, niedostosowania infrastruktury do potrzeb osób ze szczególnymi potrzebami, o których mowa w ustawie z dnia 19 lipca 2019 r. o zapewnianiu dostępności osobom ze szczególnymi potrzebami, niskiego poziomu obsługi komunikacyjnej, niedoboru lub niskiej jakości terenów publicznych, lub
- 4) technicznych – w szczególności degradacji stanu technicznego obiektów budowlanych, w tym o przeznaczeniu mieszkaniowym oraz niefunkcjonowaniu rozwiązań technicznych umożliwiających efektywne korzystanie z obiektów budowlanych, w szczególności w zakresie energooszczędności, ochrony środowiska i zapewniania dostępności osobom ze szczególnymi potrzebami, o których mowa w ustawie z dnia 19 lipca 2019 r. o zapewnianiu dostępności osobom ze szczególnymi potrzebami. Obszar zdegradowany może być podzielony na podobszary, w tym podobszary nieposiadające ze sobą wspólnych granic, pod warunkiem stwierdzenia na każdym z podobszarów występowania koncentracji negatywnych zjawisk społecznych oraz gospodarczych, środowiskowych, przestrzenno-funkcjonalnych lub technicznych.

Obszar rewitalizacji to obszar obejmujący całość lub część obszaru zdegradowanego, cechujący się szczególną koncentracją negatywnych zjawisk, o których mowa w art. 9 ust. 1 ustawy z dnia 9 października 2015 r. o rewitalizacji (tj. społecznych, gospodarczych, środowiskowych, przestrzenno-funkcjonalnych, technicznych), na którym z uwagi na istotne znaczenie dla rozwoju lokalnego gmina

zamierza prowadzić rewitalizację. Obszar rewitalizacji nie może być większy niż 20% powierzchni gminy i zamieszkały przez więcej niż 30% liczby mieszkańców gminy.

Stan kryzysowy spowodowany jest koncentracją negatywnych zjawisk w sferze społecznej oraz przynajmniej jednej ze sfer pozaspołecznych:

- a) gospodarczej – w szczególności niskiego stopnia przedsiębiorczości, słabej kondycji lokalnych przedsiębiorstw,
- b) środowiskowej – w szczególności przekroczenia standardów jakości środowiska, obecności odpadów stwarzających zagrożenie dla życia, zdrowia ludzi lub stanu środowiska,
- c) przestrzenno-funkcjonalnej – w szczególności niewystarczającego wyposażenia w infrastrukturę techniczną i społeczną lub jej złego stanu technicznego, braku dostępu do podstawowych usług lub ich niskiej jakości, niedostosowania rozwiązań urbanistycznych do zmieniających się funkcji obszaru, niedostosowania infrastruktury do potrzeb osób ze szczególnymi potrzebami, o których mowa w ustawie o zapewnianiu dostępności osobom ze szczególnymi potrzebami, niskiego poziomu obsługi komunikacyjnej, niedoboru lub niskiej jakości terenów publicznych,
- d) technicznej – w szczególności degradacji stanu technicznego obiektów budowlanych, w tym o przeznaczeniu mieszkaniowym oraz niefunkcjonowaniu rozwiązań technicznych umożliwiających efektywne korzystanie z obiektów budowlanych, w szczególności w zakresie energooszczędności, ochrony środowiska i zapewniania dostępności osobom ze szczególnymi potrzebami, o których mowa w ustawie o zapewnianiu dostępności osobom ze szczególnymi potrzebami.

4. SYNTEZA DIAGNOZY SŁUŻĄCEJ WYZNACZENIU OBSZARU ZDEGRADOWANEGO I OBSZARU REWITALIZACJI NA TERENIE GMINY PRUDNIK.

4.1. Metodyka wyznaczania obszaru zdegradowanego.

Obszar zdegradowany Gminy Prudnik, a następnie obszar rewitalizacji został wyznaczony w oparciu o katalog wskaźników, które odnoszą się do wskazanych w w/w Ustawie pięciu sfer, tj.: strefy społecznej, gospodarczej, środowiskowej, przestrzenno-funkcjonalnej oraz technicznej.

Przyjęta metodologia przeprowadzania delimitacji obszaru zdegradowanego, a następnie wyznaczenia obszaru rewitalizacji w Gminie Prudnik zakładała analizę szczegółowych, ilościowych i w większości przypadków - mierzalnych zmiennych, które analizowane były w układzie uwzględniającym wyżej wyszczególnione sfery w odniesieniu do przyjętych na potrzeby opracowania obszarów analitycznych tj. stref - jednostek funkcjonalno-przestrzennych. W opracowaniu posłużono się także metodą badań jakościowych w celu oceny różnego rodzaju zmiennych.

Zgodnie z Ustawą o rewitalizacji, obszary zdegradowane wyznaczane zostały z uwzględnieniem przede wszystkim czynników społecznych (obejmujących zagadnienia z zakresu pomocy społecznej, rynku pracy i bezpieczeństwa publicznego), a w następnej kolejności czynników pozaspołecznych, tj. czynników gospodarczych, środowiskowych, przestrzenno-funkcjonalnych oraz technicznych. Pierwszy etap opracowania diagnozy oparty został na analizie danych zastanych, polegającej na zebraniu materiałów źródłowych, a następnie przeanalizowaniu ich pod kątem rzetelności, jakości oraz przydatności ich wykorzystania na etapie opracowywania diagnozy. Po wyselekcjonowaniu materiałów, przeprowadzono analizę obejmującą dokumenty, opracowania, sprawozdania oraz dane źródłowe istotne w procesie badawczym, pozyskane z różnych instytucji oraz wydziałów i jednostek organizacyjnych Gminy Prudnik.

W diagnozie obszaru zdegradowanego, zastosowano dwa podejścia: statystyczne i przestrzenne, które bazowały na analizie danych zastanych. W ujęciu statystycznym dane zostały zgromadzone w pliku, a następnie poddane analizie oraz przetworzone na potrzeby opracowania, którego celem było wyznaczenie obszaru zdegradowanego. Natomiast, w ujęciu przestrzennym dane zostały odniesione do przyjętych obszarów (stref - wydzielonych jednostek funkcjonalno-przestrzennych). Z uwagi na szeroki katalog problemów społecznych (katalog kryteriów delimitacji) oraz zróżnicowane jednostki miary, w jakich prezentowane są dane, w przypadku sfery społecznej dokonano normalizacji zmiennych. W celu prawidłowego dokonania normalizacji, konieczne było podzielenie wybranych zmiennych uwzględniając rolę jaką odgrywają w kształtowaniu analizowanego zjawiska, czyli określono czy dana zmienna rozwój ten stymuluje, czy też może hamuje. W tym kontekście wyróżniono stymulanty i destymulanty. Zmienna rozumiana jest jako stymulanta, gdy wzrost jej wartości jest korzystny z punktu widzenia rozwoju zjawiska

złożonego, lub też stanowi destymulante, gdy z punktu widzenia rozwoju zjawiska złożonego korzystne są jej malejące wartości.

Normalizacji zmiennych dokonano poprzez standaryzację, czyli odniesienie wartości wskaźnika do jego wartości średniej dla całej gminy w grupie analizowanych czynników. Dla każdego z analizowanych aspektów sfery społecznej, wyniki przedstawiono w formie znormalizowanej wartości analizowanych wskaźników, co pozwoliło na ujednoczenie i porównywanie danych między sobą i między obszarami. Opracowane dane zwizualizowano również przy użyciu kartogramów.

Na podstawie wartości wskaźnika określono czy dany obszar analityczny znajduje się w stanie kryzysowym. W ramach opracowania wyższe od średniej wartości wskaźnika świadczą o dużym kryzysie, natomiast wartości niższe od średniej wskazują na pozytywny obraz zjawisk społecznych.

Delimitacja obszaru zdegradowanego, a następnie obszaru rewitalizacji w Gminie Prudnik obejmowała następujące etapy:

- ✓ Podzielenie terenu gminy Prudnik na obszary analityczne (porównawcze według kryterium funkcjonalności). W Gminie Prudnik wyznaczono 18 jednostek strukturalnych, obejmujących swym zasięgiem całą gminę: 10 zlokalizowanych na terenach wiejskich gminy i 8 zlokalizowanych w mieście Prudnik.
- ✓ Wybór kryteriów (zmiennych) delimitacji.
- ✓ Przeprowadzenie szczegółowej analizy wskaźnikowej w zakresie problemów społecznych w wyodrębnionych obszarach analitycznych (badanie ilościowe) – etap ten pozwolił na wskazanie obszarów o szczególnym nasileniu i koncentracji problemów społecznych (metoda: analiza danych zastanych) pozyskanych m.in. z Urzędu Miejskiego w Prudniku, Ośrodka Pomocy Społecznej w Prudniku, Powiatowej Komendy Policji w Prudniku, Prudnickiego Ośrodka Kultury i Biblioteki Publicznej w Prudniku oraz Powiatowego Urzędu Pracy w Prudniku.
- ✓ Normalizacja zmiennych poprzez standaryzację, czyli odniesienie wartości wskaźnika na obszarach analitycznych do jego wartości średniej dla całej gminy w grupie analizowanych czynników.
- ✓ Przeprowadzenie analizy obszarów porównawczych pod kątem występowania problemów w sferze pozaspołecznej. Analizę czynników gospodarczych, środowiskowych, przestrzenno-funkcjonalnych i technicznych przeprowadzono poprzez przedstawienie poszczególnych zmiennych zarówno w skali ilościowej jak i jakościowej. Uzyskane wyniki stanowiły podstawę do wyłonienia obszaru, który zostanie poddany rewitalizacji.
- ✓ Wskazanie obszarów analitycznych (stref - jednostek funkcjonalno-przestrzennych), które cechują się najwyższym stopniem zdegradowania – w wymiarze społecznym i pozaspołecznym.
- ✓ Identyfikację obszaru rewitalizacji – obszaru o szczególnym nasileniu problemów społecznych, uwzględniającego ustawowe wskaźniki obligatoryjne dotyczące powierzchni (maksymalnie 20%

powierzchni gminy) oraz liczby ludności (maksymalnie 30% wszystkich zamieszkujących Gminę Prudnik).

Dane zastane na potrzeby wyznaczenia obszaru zdegradowanego i obszaru rewitalizacji pozyskano z :

- ✓ Wydziałów i referatów Urzędu Miejskiego w Prudniku:
 - Wydziału Organizacyjnego,
 - Wydziału Gospodarki Komunalnej, Ochrony Środowiska i Rolnictwa,
 - Wydziału Finansowo – Budżetowego,
 - Wydziału Mienia Gminy i Gospodarki Przestrzennej,
 - Wydziału Spraw Obywatelskich i Społecznych,
 - Referatu Programów Rozwojowych,
- ✓ Ośrodka Pomocy Społecznej,
- ✓ Prudnickiego Ośrodka Kultury i Biblioteki Publicznej,
- ✓ Muzeum Ziemi Prudnickiej,
- ✓ Zakładu Usług Komunalnych Jednoosobowej Spółki Gminy z o.o.,
- ✓ Prudnickiego Towarzystwa Budownictwa Społecznego Spółka z o.o.,
- ✓ Powiatowej Komendy Policji w Prudniku,
- ✓ Powiatowego Urzędu Pracy,
- ✓ Banku Danych Lokalnych GUS.

4.1.1. Wyróżnione obszary porównawcze.

Na potrzeby opracowania Gminnego Programu Rewitalizacji Gminy Prudnik zdecydowano się na wyróżnienie w gminie 18 obszarów analitycznych (jednostki przestrzenno-funkcjonalne). W celu opracowania niniejszego dokumentu i stworzenia diagnozy obszaru zdegradowanego i obszaru rewitalizacji, dokonano delimitacji i podziału gminy, opierając się na sołectwach i funkcjach, które pełnią poszczególne obszary. Wyodrębniono 10 obszarów analitycznych, które stanowiły poszczególne sołectwa. Dodatkowo, dokonano podziału miasta Prudnik na 8 obszarów analitycznych spójnych przestrzennie i funkcjonalnie, tak aby rewitalizacja rozwiązywała problemy w sposób kompleksowy i komplementarny. Zastosowany na potrzeby przeprowadzenia delimitacji podział jest rozumiany przez mieszkańców jako faktycznie istniejący, co korzystnie wpływa na działania wpisujące się w proces partycypacji społecznej prowadzony m.in. na etapie opracowywania diagnozy. W tabeli przedstawiono wyodrębnione obszary analityczne (obszary porównawcze) wraz z ich powierzchnią i liczbą ludności.

Tabela 1 Obszary analityczne.

Nr jednostki / sołectwo	Dominujące funkcje terenu	Liczba mieszkańców	Udział w liczbie mieszkańców Gminy [%]	Powierzchnia [ha]	Udział w powierzchni Gminy [%]
1	Tereny usługowo - przemysłowe	173	0,70	130	1,06
2	Zabudowa mieszkaniowa jednorodzinna	2023	8,16	52	0,43
3	Zabudowa mieszkaniowa jednorodzinna i wielorodzinna	5875	23,71	152	1,24
4	Usługi sportowe, zabudowa mieszkaniowa jednorodzinna, ogrody działkowe	760	3,07	55	0,45
5	Zabudowa mieszkaniowa wielorodzinna i usługowa	5883	23,74	128	1,05
6	Zabudowa mieszkaniowa wielorodzinna	1200	4,84	13	0,11
7	Zabudowa mieszkaniowa jednorodzinna i wielorodzinna oraz usługowa	2382	9,61	85	0,70
8	Tereny usługowo - przemysłowe, mieszkalnictwa wielorodzinnego i zbiorowego	487	1,97	21	0,17
Dębowiec	Zabudowa zagrodowa i jednorodzinna	127	0,51	438	3,59
Czyżowice	Zabudowa zagrodowa i jednorodzinna	294	1,19	683	5,59
Łąka Prudnicka	Zabudowa zagrodowa i jednorodzinna	1289	5,20	1269	10,38
Mieszkowice	Zabudowa zagrodowa i jednorodzinna	401	1,62	1025	8,38
Moszczanka	Zabudowa zagrodowa i jednorodzinna	1085	4,38	1442	11,80
Niemystowice	Zabudowa zagrodowa i jednorodzinna	592	2,39	846	6,92
Piorunkowice	Zabudowa zagrodowa i jednorodzinna	207	0,83	390	3,20
Rudziczka	Zabudowa zagrodowa i jednorodzinna	840	3,39	1633	13,36
Szybowice	Zabudowa zagrodowa i jednorodzinna	984	3,97	1686	13,79
Wierzbiec	Zabudowa zagrodowa i jednorodzinna	179	0,72	762	6,24

Źródło: Opracowanie własne na podstawie danych Urzędu Miejskiego w Prudniku.

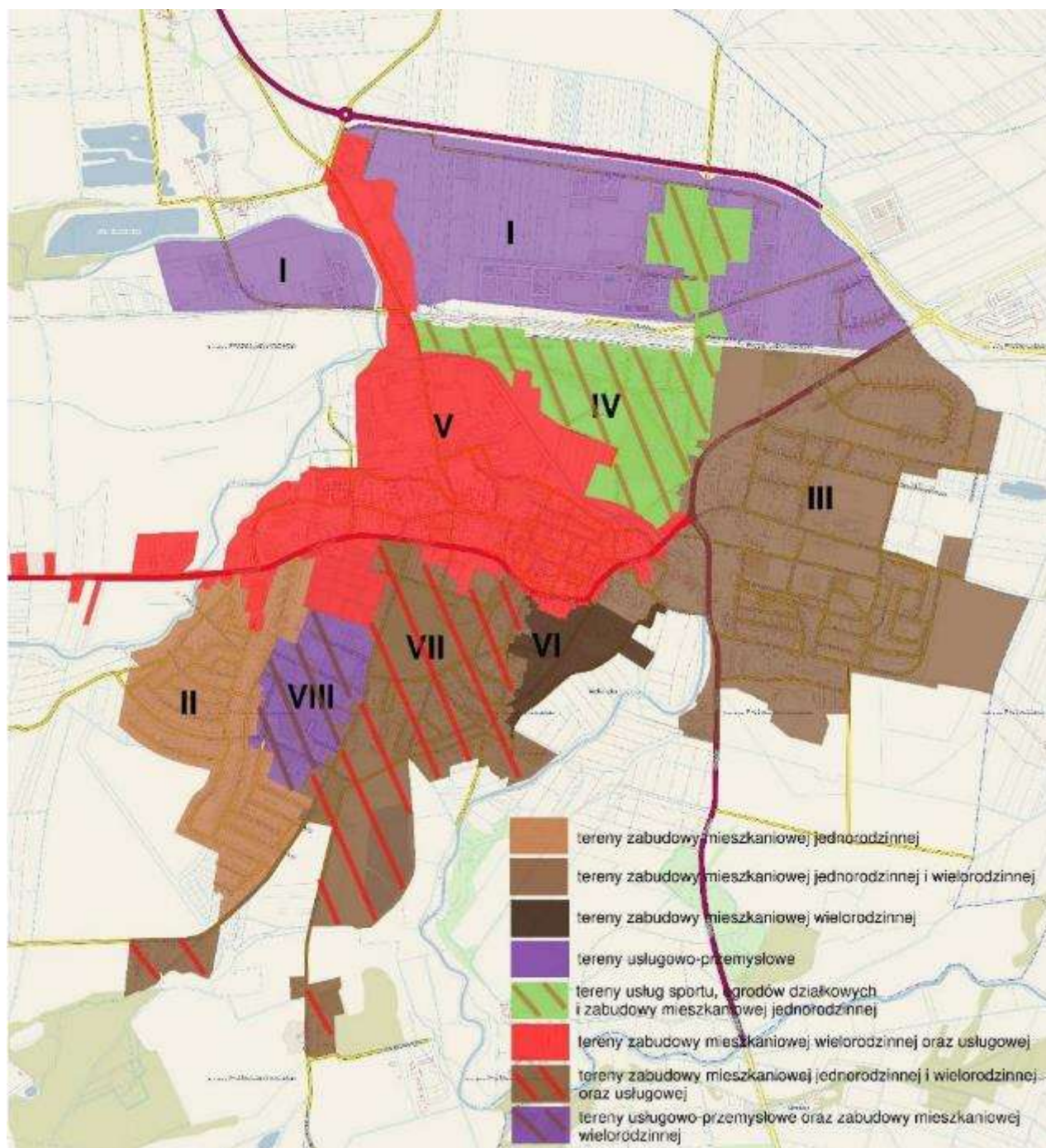
Zakres terytorialny uwzględniający granice administracyjne gminy, sołectw i miasta, tj. obszar poddany analizie przedstawiono na kolejnych grafikach.

Rysunek 1 Jednostki zlokalizowane na terenach wiejskich gminy Prudnik.



Źródło: Opracowanie własne.

Rysunek 2. Jednostki zlokalizowane w mieście Prudnik.



Źródło: Opracowanie własne.

4.2. Dobór kryteriów delimitacji obszaru zdegradowanego.

Dla prawidłowego przeprowadzenia delimitacji obszarów analitycznych (jednostek porównawczych) konieczny był wybór odpowiednich zmiennych, które w sposób istotny statystycznie różnicują analizowane obszary. Ze względu na charakter Gminy i występujące w niej zjawiska społeczne, gospodarcze, środowiskowe, przestrzenno-funkcjonalne i techniczne, w ramach procesu delimitacji przeprowadzono analizę szeregu zmiennych i wypracowywano katalog kryteriów delimitacji obszaru

zdegradowanego, który zawiera 31 zmiennych, w tym: 21 zmiennych charakteryzujących sferę społeczną, 3 zmienne opisujące sferę gospodarczą, 1 zmienną opisującą sferę środowiskową, 3 zmienne charakteryzujących sferę techniczną oraz 3 opisujące sferę przestrzenno - funkcjonalną. Wykaz wraz z charakterystyką zmiennych w podziale na 5 sfer zgodnie z Ustawą o rewitalizacji przedstawiono w poniższej tabeli.

Kryteria delimitacji obszaru zdegradowanego.

Wskaźniki wykorzystane w ocenie sfery społecznej, gospodarczej, środowiskowej, technicznej i przestrzenno -funkcjonalnej w diagnozie delimitacyjnej obrazuje poniższa tabela.

Tabela 2 Wskaźniki wykorzystane w diagnozie delimitacyjnej.

Kategoria zagadnienia zgodnie z art. 9 ust. 1 ustawy o rewitalizacji	Wskaźnik	Źródło danych	Charakter wskaźnika
Sfera społeczna			
Bezrobocie	Liczba osób bezrobotnych na 1000 osób W17	Powiatowy Urząd Pracy	Niekorzystny/destymulanta
	Liczba bezrobotnych w wieku poniżej 25 lat na 1000 osób W18	Powiatowy Urząd Pracy	Niekorzystny/destymulanta
	Liczba osób bezrobotnych z wykształceniem gimnazjalnym i poniżej na 1000 osób W19	Powiatowy Urząd Pracy	Niekorzystny/destymulanta
Ubóstwo	Liczba osób korzystających z pomocy społecznej na 1000 osób W1	Ośrodek Pomocy Społecznej	Niekorzystny/destymulanta
	Liczba osób korzystających ze świadczeń pomocy społecznej z tyt. ubóstwa na 1000 osób W2	Ośrodek Pomocy Społecznej	Niekorzystny/destymulanta
	Liczba osób pobierających dodatki mieszkaniowe na 1000 osób W3	Ośrodek Pomocy Społecznej	Niekorzystny/destymulanta
	Liczba dzieci w szkołach otrzymujących stypendium socjalne na 1000 osób W4	Ośrodek Pomocy Społecznej	Niekorzystny/destymulanta
	Wielkość zaległości czynszowych w lokalach komunalnych w zł na 1000 osób W16	Ośrodek Pomocy Społecznej	Niekorzystny/destymulanta
Przestępczość	Liczba przestępstw na 1000 osób W7	Powiatowa Komenda Policji	Niekorzystny/destymulanta
	Liczba przestępstw przeciwko rodzinie i opiece na 1000 osób W8	Powiatowa Komenda Policji	Niekorzystny/destymulanta
	Liczba wykroczeń p-ko mieniu na 1000 osób W10	Powiatowa Komenda Policji	Niekorzystny/destymulanta

	Liczba wykroczeń p-ko obyczajności publicznej na 1000 osób W11	Powiatowa Komenda Policji	Niekorzystny/ destymulanta
	Liczba wykroczeń przeciwko porządkowi i spokoju publicznemu na 1000 osób W12	Powiatowa Komenda Policji	Niekorzystny/ destymulanta
Wysoka liczba mieszkańców będących osobami ze szczególnymi potrzebami w zakresie dostępności	Liczba osób w wieku produkcyjnym w ogólnej liczbie ludności na 1000 osób W20	Urząd Miejski w Prudniku	Korzystny/ stymulanta
	Liczba osób w wieku poprodukcyjnym w ogólnej liczbie ludności na 1000 osób W21	Urząd Miejski w Prudniku	Niekorzystny/ destymulanta
Niski poziom edukacji lub kapitału społecznego	Liczba osób, którym przyznano świadczenia z pomocy społ. z tyt. bezradności w sprawach opiekuńczo-wychowawczych na 1000 osób W5	Ośrodek Pomocy Społecznej	Niekorzystny/ destymulanta
	Liczba niebieskich kart na 1000 osób W6	Ośrodek Pomocy Społecznej	Niekorzystny/ destymulanta
	Liczba czynów karalnych nieletnich na 1000 osób W9	Powiatowa Komenda Policji	Niekorzystny/ destymulanta
	Liczba osób zgłoszonych do Gminnej Komisji Rozwiązywania Problemów Alkoholowych na 1000 osób W14	Urząd Miejski w Prudniku	Niekorzystny/ destymulanta
Niewystarczający poziom uczestnictwa w życiu publicznym i kulturalnym	Ilość NGO na 1000 osób W13	Portal ngo	Korzystny/ stymulanta
	Korzystający z biblioteki na 1000 osób W15	Prudnicki Ośrodek Kultury i Biblioteki Publicznej	Korzystny/ stymulanta
Sfera gospodarcza			
Niski stopień przedsiębiorczości	Liczba podmiotów gospodarczych na 1000 osób W22	Centralna Ewidencja i Informacja o Działalności Gospodarczej	Korzystny/ stymulanta
	Liczba nowo powstałych podmiotów gospodarczych na 1000 osób W23	Centralna Ewidencja i Informacja o Działalności Gospodarczej	Korzystny/ stymulanta
Słaba kondycja lokalnych przedsiębiorstw	Liczba zlikwidowanych podmiotów gospodarczych na 1000 osób W24	Centralna Ewidencja i Informacja o Działalności Gospodarczej	Niekorzystny/ destymulanta
Sfera środowiskowa			

Obecność odpadów stwarzających zagrożenie dla życia, zdrowia ludzi lub stanu środowiska	Masa odpadów azbestowych na 1000 osób W25	Urząd Miejski w Prudniku	Niekorzystny/ destymulanta
Sfera przestrzenno-funkcjonalna			
Niewystarczające wyposażenie w infrastrukturę techniczną i społeczną lub jej zły stan techniczny	Długość dróg gminnych w mb na 1000 osób W29	Urząd Miejski w Prudniku	Korzystny/ stymulanta
Niedostosowanie rozwiązań urbanistycznych do zmieniających się funkcji obszaru	Ilość zabytków na 1000 osób W31	Muzeum Ziemi Prudnickiej	Niekorzystny/ destymulanta
Niedobór lub niska jakość terenów publicznych	Powierzchnia terenów publicznych (zieleńców, skwerów, placów zabaw, boisk) w ha na 1000 osób W30	Urząd Miejski w Prudniku	Korzystny/ stymulanta
Sfera techniczna			
Degradacja stanu technicznego obiektów budowlanych, w tym o przeznaczeniu mieszkaniowym	Ilość budynków komunalnych w złym stanie technicznym na 1000 osób W28	Zakład Usług Komunalnych Jednoosobowa Spółka Gminy z o.o., Prudnickie Towarzystwo Budownictwa Społecznego Spółka z o.o.,	Niekorzystny/ destymulanta
Niefunkcjonowanie rozwiązań technicznych umożliwiających efektywne korzystanie z obiektów budowlanych, w szczególności w zakresie energooszczędności, ochrony środowiska i zapewniania dostępności osobom ze szczególnymi potrzebami	Liczba nieekologicznych źródeł ciepła na 1000 osób W26	Urząd Miejski w Prudniku	Niekorzystny/ destymulanta
	Liczba podłączeń do ciepła systemowego na 1000 osób W27	Urząd Miejski w Prudniku	Korzystny/ stymulanta

Źródło: Opracowanie własne.

4.3. Podsumowanie prac delimitacyjnych.

W poniższym rozdziale dokonano bilansu wskaźników obrazujących poziom degradacji w sferze społecznej oraz (dodatkowo zgodnie z zapisami art. 9 ust 1 ustawy o rewitalizacji, celem wykazania współistnienia negatywnych zjawisk w sferze społecznej jak i co najmniej jednego z negatywnych zjawisk w sferze gospodarczej, środowiskowej, przestrzenno-funkcjonalnej i technicznej) przedstawiono wyniki występowania koncentracji negatywnych zjawisk w w/w sferach.

Szczegółowa analiza opisowa negatywnych zjawisk występujących w sferze gospodarczej, środowiskowej, przestrzenno-funkcjonalnej oraz technicznej w odniesieniu do wszystkich analizowanych obszarów, przedstawiona została w dokumencie pn. „Diagnoza służąca wyznaczeniu obszaru zdegradowanego i obszaru rewitalizacji na terenie Gminy Prudnik” opracowanego w roku 2023 na potrzeby sporządzenia Gminnego Programu Rewitalizacji Gminy Prudnik do 2030 roku.

Zgodnie z zapisami ustawy o rewitalizacji jako obszar zdegradowany wskazuje się obszar znajdujący się w stanie kryzysowym przede wszystkim z powodu koncentracji negatywnych zjawisk społecznych.

W ramach przeprowadzonej diagnozy, do analizy sfery społecznej wykorzystano 21 zmiennych obrazujących poziom bezrobocia, ubóstwa, przestępczości, poziom edukacji i kapitału społecznego, poziom uczestnictwa w życiu publicznym i kulturalnym, stopień przedsiębiorczości, sytuację dotyczącą pomocy społecznej oraz poziom bezpieczeństwa i przestępczości lokalnej. Wartości wskaźników w sferze społecznej zostały zgrupowane, a następnie dla każdego ze wskazanych obszarów porównawczych został wyliczony średni wskaźnik degradacji sfery społecznej, który był podstawą do zidentyfikowania obszaru zdegradowanego, a w dalszych krokach - wytypowania obszaru rewitalizacji w Gminie Prudnik.

Symptomy degradacji w sferze społecznej wyrażającej się kumulacją problemów społecznych występują w sposób szczególny na terytorium ścisłego centrum miasta Prudnik obejmującego dwie jednostki tj. jednostkę nr 5 oraz 6, gdzie w obydwu przypadkach stwierdzono przekroczenie wartości referencyjnych aż osiemnastu z dwudziestu jeden wskaźników oszacowanych dla całej gminy.

Tabela 3 Podsumowanie analizy obszarów – wartości wskaźników dla sfery społecznej.

Jednostka miasta / Sołectwo	Wskaźnik nr																				
	W1	W2	W3	W4	W5	W6	W7	W8	W9	W10	W11	W12	W13	W14	W15	W16	W17	W18	W19	W20	W21
Prudnik – jednostka nr 1	0,00	0,00	0,00	0,00	0,00	17,34	17,34	0,00	0,00	11,56	0,00	0,00	5,78	0,00	63,58	0,00	5,78	5,78	0,00	606,87	213,87
Prudnik – jednostka nr 2	3,95	0,00	3,95	0,00	0,00	1,48	7,41	0,99	0,00	0,99	0,00	1,48	0,00	1,48	61,30	7 949,00	16,31	1,98	2,97	592,19	236,28
Prudnik – jednostka nr 3	5,28	0,68	37,79	0,85	0,00	2,89	16,17	2,38	0,85	32,85	0,00	0,85	1,02	2,72	68,60	22 644,12	28,26	2,21	5,96	519,15	317,45
Prudnik – jednostka nr 4	67,11	19,74	67,11	19,74	0,00	1,32	30,26	2,63	0,00	10,53	0,00	1,32	6,58	1,32	48,68	105 663,03	39,47	0,00	13,16	578,95	243,42
Prudnik – jednostka nr 5	60,85	22,27	98,25	10,71	1,53	4,59	33,49	4,76	1,53	24,31	1,19	3,06	3,91	2,55	63,23	234 938,08	50,65	3,74	18,36	586,95	230,15
Prudnik – jednostka nr 6	120,00	24,17	126,67	15,83	1,67	3,33	27,50	3,33	0,00	10,83	0,83	1,67	2,50	4,17	50,00	153 717,31	65,83	10,00	23,33	497,50	214,17
Prudnik – jednostka nr 7	39,04	6,30	44,92	4,20	5,46	2,52	17,21	2,52	0,00	17,21	1,68	1,68	7,14	0,84	72,63	62 253,97	31,91	2,52	3,78	539,46	301,43
Prudnik – jednostka nr 8	22,59	0,00	100,62	8,21	0,00	0,00	8,21	0,00	4,11	12,32	2,05	2,05	2,05	0,00	63,66	92 731,87	24,64	2,05	12,32	611,91	211,50
Dębowiec	0,00	0,00	0,00	0,00	0,00	0,00	15,75	0,00	0,00	0,00	0,00	7,87	7,87	7,87	62,99	0,00	31,50	7,87	0,00	645,67	149,61
Czyżowice	0,00	0,00	0,00	0,00	0,00	0,00	3,40	0,00	0,00	0,00	0,00	0,00	3,40	0,00	10,20	15 364,18	27,21	6,80	3,40	568,03	238,10
Łąka Prudnicka	19,39	0,00	22,50	0,78	0,00	5,43	10,86	2,33	0,00	3,10	0,00	0,78	3,10	1,55	207,91	42 073,06	32,58	3,88	7,76	625,29	185,42
Mieszkowice	44,89	0,00	0,00	9,98	17,46	9,98	9,98	4,99	0,00	2,49	0,00	0,00	2,49	2,49	9,98	2 744,61	24,94	0,00	9,98	623,44	211,97
Moszczanka	15,67	7,37	0,00	0,00	0,00	2,76	12,90	0,92	0,00	3,69	0,00	0,92	2,76	0,92	157,60	33 239,46	25,81	5,53	6,45	605,53	191,71
Niemysłowice	3,38	1,69	0,00	0,00	0,00	0,00	13,51	0,00	0,00	0,00	0,00	3,38	0,00	0,00	18,58	0,00	23,65	1,69	3,38	636,82	190,88
Piorunkowice	14,49	4,83	0,00	0,00	0,00	0,00	0,00	0,00	0,00	4,83	0,00	0,00	4,83	0,00	9,66	0,00	28,99	4,83	9,66	671,50	159,42
Rudzcza	2,38	0,00	0,00	0,00	0,00	2,38	9,52	1,19	0,00	2,38	1,19	0,00	3,57	0,00	179,76	709,27	19,05	4,76	5,95	622,62	176,19
Szybowice	39,63	4,07	2,03	5,08	2,03	5,08	17,28	0,00	0,00	3,05	0,00	0,00	2,03	1,02	130,08	8 132,74	33,54	5,08	11,18	609,76	189,02
Wierzbiec	67,04	5,59	11,17	0,00	0,00	0,00	16,76	0,00	0,00	0,00	0,00	0,00	5,59	0,00	16,76	29 133,69	39,11	0,00	16,76	620,11	184,36
Średnia dla gminy	32,85	8,43	48,42	5,08	1,33	3,31	19,45	2,54	0,65	17,07	0,56	1,57	2,95	1,94	79,09	84 709,97	34,83	3,39	9,97	570,52	247,41

Źródło: Opracowanie własne na podstawie danych Urzędu Miejskiego w Prudniku.

Kolorem czerwonym tła zaznaczono przekroczenie wartości danego wskaźnika w sferze społecznej w wyszczególnionej jednostce.

Zgodnie z przyjętą metodyką, w myśl art. 9 ust. 1 pkt 1 ustawy o rewitalizacji, do obszaru zdegradowanego włączone mogą być te obszary analityczne, w których występuje natężenie zjawisk kryzysowych w sferze społecznej oraz dla których zidentyfikowano koncentrację negatywnych zjawisk w przynajmniej jednej z czterech sfer wskazanych w ww. ustawie (gospodarcza, środowiskowa, przestrzenno-funkcjonalna, techniczna).

W ramach przeprowadzonych prac, zgodnie z przyjętą zasadą wartościowania natężenia badanego zjawiska w odniesieniu do wartości średniej tegoż zjawiska oszacowanego dla całej Gminy dokonano waloryzacji występowania koncentracji negatywnych zjawisk w poszczególnych sferach:

Sfera gospodarcza

Podsumowanie analizy obszarów – wartości wskaźników dla sfery gospodarczej.

Tabela 4. Wartości wskaźników dla sfery gospodarczej.

Jednostka miasta / Sołectwo	Wskaźnik nr		
	W22	W23	W24
Prudnik – jednostka nr 1	173,41	5,78	17,34
Prudnik – jednostka nr 2	54,37	1,98	3,46
Prudnik – jednostka nr 3	35,40	2,21	2,04
Prudnik – jednostka nr 4	100,00	2,63	2,63
Prudnik – jednostka nr 5	84,48	3,40	2,21
Prudnik – jednostka nr 6	24,17	0,83	2,50
Prudnik – jednostka nr 7	38,62	1,26	2,94
Prudnik – jednostka nr 8	53,39	6,16	2,05
Dębowiec	55,12	7,87	0,00
Czyżowice	13,61	0,00	0,00
Łąka Prudnicka	42,67	3,88	3,10
Mieszkowice	32,42	7,48	2,49
Moszczanka	41,47	2,76	4,61
Niemysłowice	54,05	5,07	0,00
Piorunkowice	28,99	0,00	4,83
Rudziczka	46,43	8,33	2,38
Szybowice	40,65	2,03	3,05
Wierzbiec	5,59	0,00	0,00
Średnia dla gminy	52,86	2,87	2,58

Źródło: Opracowanie własne na podstawie danych Urzędu Miejskiego w Prudniku.

Kolorem czerwonym tła zaznaczono przekroczenie wartości danego wskaźnika w sferze gospodarczej w wyszczególnionej jednostce.

Analiza kształtowania się wartości trzech wskaźników sfery gospodarczej wskazuje, iż największe różnice w odniesieniu do średnich wartości referencyjnych wskaźników oszacowanych dla całej gminy (wykazujących tym samym symptomy największej degradacji w sferze gospodarczej) występują na

terytorium jednostki miasta (nr 7) oraz w sołectwach: Moszczanka, Piorunkowice i Szybowice, gdzie przekroczenia odnotowano we wszystkich trzech analizowanych wskaźnikach.

Przekroczenia wartości dwóch wskaźników sfery gospodarczej -co wskazuje również na istotne problemy w sferze gospodarczej - zdiagnozowano w odniesieniu do jednostek miasta nr: 2, 3, 4, 6 oraz w sołectwach: Czyżowice, Łąka Prudnicka, oraz Wierzbic.

Sfera środowiskowa.

Według danych Urzędu Miejskiego w Prudniku tak na terenie miasta jak i na terenach wiejskich gminy znajdują się odpady stwarzające zagrożenie dla życia, zdrowia ludzi lub stanu środowiska i są nimi wyroby zawierające azbest. Do oceny sytuacji kryzysowej w podsystemie środowiskowym zastosowano wskaźnik odnoszący się do masy odpadów azbestowych (w Mg) na 1000 osób.

Odchylenie powyżej wartości referencyjnej wskaźnika dla gminy wskazującej na występowanie problemu związanego z aspektem środowiskowym zdiagnozowano jedynie na obszarach wiejskich gminy we wszystkich sołectwach, przy czym najwyższą wartość wskaźnik ten osiągnął w sołectwach: Piorunkowice, Szybowice oraz Wierzbicu.

Sfera przestrzenno-funkcjonalna.

Podsumowanie analizy obszarów – wartości wskaźników dla sfery przestrzenno-funkcjonalnej.

Tabela 5. Wartości wskaźników dla sfery przestrzenno-funkcjonalnej.

Jednostka miasta / Sołectwo	Wskaźnik nr		
	W29	W30	W31
Prudnik – jednostka nr 1	33 838,15	0,00	242,77
Prudnik – jednostka nr 2	3 945,63	0,94	41,52
Prudnik – jednostka nr 3	1 418,38	1,04	32,85
Prudnik – jednostka nr 4	4 392,11	14,12	161,84
Prudnik – jednostka nr 5	1 309,71	0,10	71,90
Prudnik – jednostka nr 6	658,33	0,64	73,33
Prudnik – jednostka nr 7	2 928,63	7,35	50,80
Prudnik – jednostka nr 8	4 681,72	4,92	22,59
Dębowiec	0,00	38,79	15,75
Czyżowice	0,00	9,64	204,08
Łąka Prudnicka	4 789,76	2,37	3,88
Mieszkowice	0,00	3,05	341,65
Moszczanka	0,00	2,59	6,45
Niemysłowice	3 716,22	2,96	20,27
Piorunkowice	0,00	1,69	28,99
Rudziczka	3 809,52	4,20	21,43
Szybowice	2 762,20	1,32	7,11
Wierzbic	0,00	5,86	22,35
Średnia dla gminy	2 322,34	2,54	54,19

Źródło: Opracowanie własne na podstawie danych Urzędu Miejskiego w Prudniku.

Kolorem czerwonym tła zaznaczono przekroczenie wartości danego wskaźnika w sferze przestrzenno-funkcjonalnej w wyszczególnionej jednostce.

Analiza wartości wskaźników sfery przestrzenno – funkcjonalnej wskazuje, iż jedynie jednostka nr 3 oraz Piorunkowice charakteryzują się jednoczesnym przekroczeniem trzech średnich wartości referencyjnych wskaźników oszacowanych dla całej gminy.

Symptomy degradacji w sferze przestrzenno - funkcjonalnej wyrażającej się wystąpieniem wartości wyższych od oszacowanych dla całej gminy w przypadku dwóch z trzech wskaźników wykazują wszystkie (poza jednostkami nr 1, 4, 7 i 8) jednostki miasta oraz wszystkie – poza Czyżowicami, Mieszkowicami, Niemysłowicami i Rudziczką - sołectwa.

Sfera techniczna.

Podsumowanie analizy obszarów – wartości wskaźników dla sfery technicznej.

Tabela 6. Wartości wskaźników dla sfery technicznej.

Jednostka miasta / Sołectwo	Wskaźnik nr		
	W26	W27	W28
Prudnik – jednostka nr 1	208,09	5,78	0,00
Prudnik – jednostka nr 2	60,31	0,00	0,00
Prudnik – jednostka nr 3	33,02	32,51	1,36
Prudnik – jednostka nr 4	155,26	1,32	15,79
Prudnik – jednostka nr 5	94,34	39,61	14,62
Prudnik – jednostka nr 6	121,67	13,33	24,17
Prudnik – jednostka nr 7	52,90	22,67	3,78
Prudnik – jednostka nr 8	36,96	39,01	2,05
Dębowiec	236,22	0,00	0,00
Czyżowice	190,48	0,00	0,00
Łąka Prudnicka	140,42	0,00	0,78
Mieszkowice	211,97	0,00	2,49
Moszczanka	173,27	0,00	1,84
Niemysłowice	255,07	0,00	0,00
Piorunkowice	246,38	0,00	0,00
Rudziczka	191,67	0,00	0,00
Szybowice	297,76	0,00	3,05
Wierzbic	324,02	0,00	5,59
Średnia dla gminy	103,67	20,78	6,17

Źródło: Opracowanie własne na podstawie danych Urzędu Miejskiego w Prudniku.

Kolorem czerwonym tła zaznaczono przekroczenie wartości danego wskaźnika w sferze technicznej w wyszczególnionej jednostce.

Analiza wartości wskaźników sfery technicznej wskazuje, iż dwie jednostki: nr 4 oraz nr 6 charakteryzują się jednoczesnym przekroczeniem trzech średnich wartości referencyjnych wskaźników oszacowanych dla całej gminy.

Symptomy degradacji w sferze technicznej wyrażającej się wystąpieniem wartości wyższych od oszacowanych dla całej gminy w przypadku minimum jednego z trzech wskaźników wykazują wszystkie (poza jednostkami nr 3 oraz 8) jednostki miasta oraz wszystkie sołectwa.

Na szczególne podkreślenie zasługuje skumulowanie negatywnych zjawisk w postaci nieekologicznych źródeł ciepła połączonych ze złym stanem technicznym budynków komunalnych zdiagnozowane dla jednostek nr 4 oraz nr 6 obejmujących swoimi granicami centrum miasta.

Konkluzja przeprowadzonych prac delimitacyjnych.

Wyniki analizy porównawczej jednostek w sferze społecznej wskazują, iż największa liczba przekroczonych wskaźników występuje w jednostkach nr 5 oraz 6, gdzie odnotowano łącznie stan kryzysowy w 18 z 21 badanych kryteriów społecznych. Można więc uznać, iż stwierdzono występowanie koncentracji kryzysu społecznego w granicach jednostek nr 5 oraz 6, których poziom rozwoju wyraźnie odbiega od reszty tak gminy jak i miasta.

Analiza wskaźnikowa w sferze gospodarczej wskazuje na największe nagromadzenie zjawisk kryzysowych w jednostce nr 7 oraz w Moszczance, Piorunkowicach i Szybowicach, w których przekroczone zostały wszystkie z 3 badanych wskaźników. Mniejsza skala kryzysu występuje w jednostkach: 2, 3, 4, 6 oraz w Czyżowicach, Łące Prudnickiej i w Wierzbcu, w których wartościami ponadnormatywnymi charakteryzowały się 2 z 3 wskaźników. W przypadku jednostek 1 oraz w Mieszkowicach, i Rudzicze został przekroczony 1 wskaźnik, a w jednostkach nr 5 i 8 oraz w Dębowcu i w Niemysłowicach nie stwierdzono występowania zjawisk kryzysowych w tej sferze.

Analiza wskaźnikowa w sferze środowiskowej wskazuje na stan kryzysowy w jednostkach na terenach wiejskich, gdzie przekroczenie wartości normatywnej wskaźnika wystąpiło we wszystkich jednostkach. We wszystkich jednostkach zlokalizowanych na terenie miasta nie stwierdzono występowania zjawiska kryzysowego w tejże sferze.

Problemy w sferze przestrzenno-funkcjonalnej badano w oparciu o 3 wskaźniki. Dwie jednostki a mianowicie nr 3 oraz Piorunkowice odnotowały przekroczenia we wszystkich wskaźnikach, natomiast w jednostkach: 2, 5, 6, oraz w Dębowcu, Łące Prudnickiej, Moszczance, Szybowicach i w Wierzbcu odnotowano ponadnormatywny zakres w odniesieniu do 2 z 3 wskaźników. Przekroczenie wartości referencyjnej 1 z 3 badanych zagadnień – odnotowano w jednostkach 1, 7, 8 oraz w Czyżowicach, Mieszkowicach, Niemysłowicach i Rudzicze. Nie stwierdzono występowania zjawiska przekroczenia wartości ponadnormatywnej w odniesieniu do jednej jednostki nr 4.

Zjawiska w sferze technicznej były oceniane przez 3 wskaźniki, z czego 2 jednostki nr 4 oraz nr 6 cechowały się stanem kryzysowym we wszystkich kryteriach. Nagromadzenie 2 z 3 zjawisk kryzysowych występowało w jednostkach nr 1 oraz we wszystkich jednostkach (sołectwach) zlokalizowanych na terenach wiejskich gminy Prudnik. Mniejszą skalą problemów (wartości ponadnormatywne w jednym wskaźniku) cechowały się jednostki 2, 5, 7. Nie stwierdzono występowania zjawiska przekroczenia wartości ponadnormatywnej w odniesieniu do dwóch jednostek nr 3 oraz 8.

Tabela 7. Rozkład przestrzenny wskaźników potwierdzających sytuację kryzysową na obszarze gminy Prudnik.

Jednostka miasta / Sołectwo	Liczba wskaźników ogółem (z 31 wskaźników) potwierdzających sytuację kryzysową	Minimum 15 z 21 wskaźników potwierdzają sytuację kryzysową w sferze społecznej (TAK/NIE)	Minimum 1 z 3 wskaźników potwierdza sytuację kryzysową w sferze gospodarczej (TAK/NIE)	Obszar charakteryzuje się problemami w sferze środowiskowej (TAK/NIE)	Minimum 1 z 3 wskaźników potwierdza sytuację kryzysową w sferze technicznej (TAK/NIE)	Minimum 1 z 3 wskaźników potwierdza sytuację kryzysową w sferze przestrzenno-funkcjonalnej (TAK/NIE)	Obszar zdegradowany (TAK/NIE)
Prudnik – jednostka nr 1	7	NIE	TAK	NIE	TAK	TAK	NIE
Prudnik – jednostka nr 2	7	NIE	TAK	NIE	TAK	TAK	NIE
Prudnik – jednostka nr 3	12	NIE	TAK	NIE	NIE	TAK	NIE
Prudnik – jednostka nr 4	15	NIE	TAK	NIE	TAK	NIE	NIE
Prudnik – jednostka nr 5	21	TAK	NIE	NIE	TAK	TAK	TAK
Prudnik – jednostka nr 6	25	TAK	TAK	NIE	TAK	TAK	TAK
Prudnik – jednostka nr 7	13	NIE	TAK	NIE	TAK	TAK	NIE
Prudnik – jednostka nr 8	10	NIE	NIE	NIE	NIE	TAK	NIE
Dębowiec	9	NIE	NIE	TAK	TAK	TAK	NIE
Czyżowice	9	NIE	TAK	TAK	TAK	TAK	NIE
Łąka Prudnicka	9	NIE	TAK	TAK	TAK	TAK	NIE
Mieszkowice	13	NIE	TAK	TAK	TAK	TAK	NIE
Moszczanka	11	NIE	TAK	TAK	TAK	TAK	NIE
Niemysłowice	7	NIE	NIE	TAK	TAK	TAK	NIE
Piorunkowice	11	NIE	TAK	TAK	TAK	TAK	NIE
Rudziczka	7	NIE	TAK	TAK	TAK	TAK	NIE
Szybowice	14	NIE	TAK	TAK	TAK	TAK	NIE
Wierzbiec	11	NIE	TAK	TAK	TAK	TAK	NIE
Średnia dla gminy	11,72						

Źródło: Opracowanie własne na podstawie danych Urzędu Miejskiego w Prudniku.

5. WYZNACZENIE OBSZARU ZDEGRADOWANEGO I OBSZARU REWITALIZACJI.

Zgodnie z definicją zawartą w art. 2. ust. 1 Ustawy o rewitalizacji „rewitalizacja stanowi proces wyprowadzania ze stanu kryzysowego obszarów zdegradowanych, prowadzony w sposób kompleksowy, poprzez zintegrowane działania na rzecz lokalnej społeczności, przestrzeni i gospodarki, skoncentrowane terytorialnie, prowadzone przez interesariuszy rewitalizacji na podstawie gminnego programu rewitalizacji”. Istotnym elementem procesu rewitalizacji jest wykorzystanie specyficznych uwarunkowań danego obszaru (regionu), a także wzmacnianie jego lokalnych walorów i potencjałów przy jednoczesnej likwidacji i minimalizacji ryzyka wystąpienia negatywnych zjawisk z zakresu sfery społecznej.

Kluczowym etapem poprzedzającym proces rewitalizacji jest właściwe wytypowanie obszaru zdegradowanego, a w dalszej kolejności wskazanie obszaru rewitalizacji, aby można było konsekwentnie realizować planowane przedsięwzięcia. Pełna diagnoza przeprowadzana na potrzeby niniejszego dokumentu posłużyła do wyznaczenia obszaru zdegradowanego, a następnie obszaru rewitalizacji oraz do analizy dotyczących go problemów, uwzględniających i obejmujących sferę społeczną, gospodarczą, środowiskową, przestrzenno-funkcjonalną i techniczną.

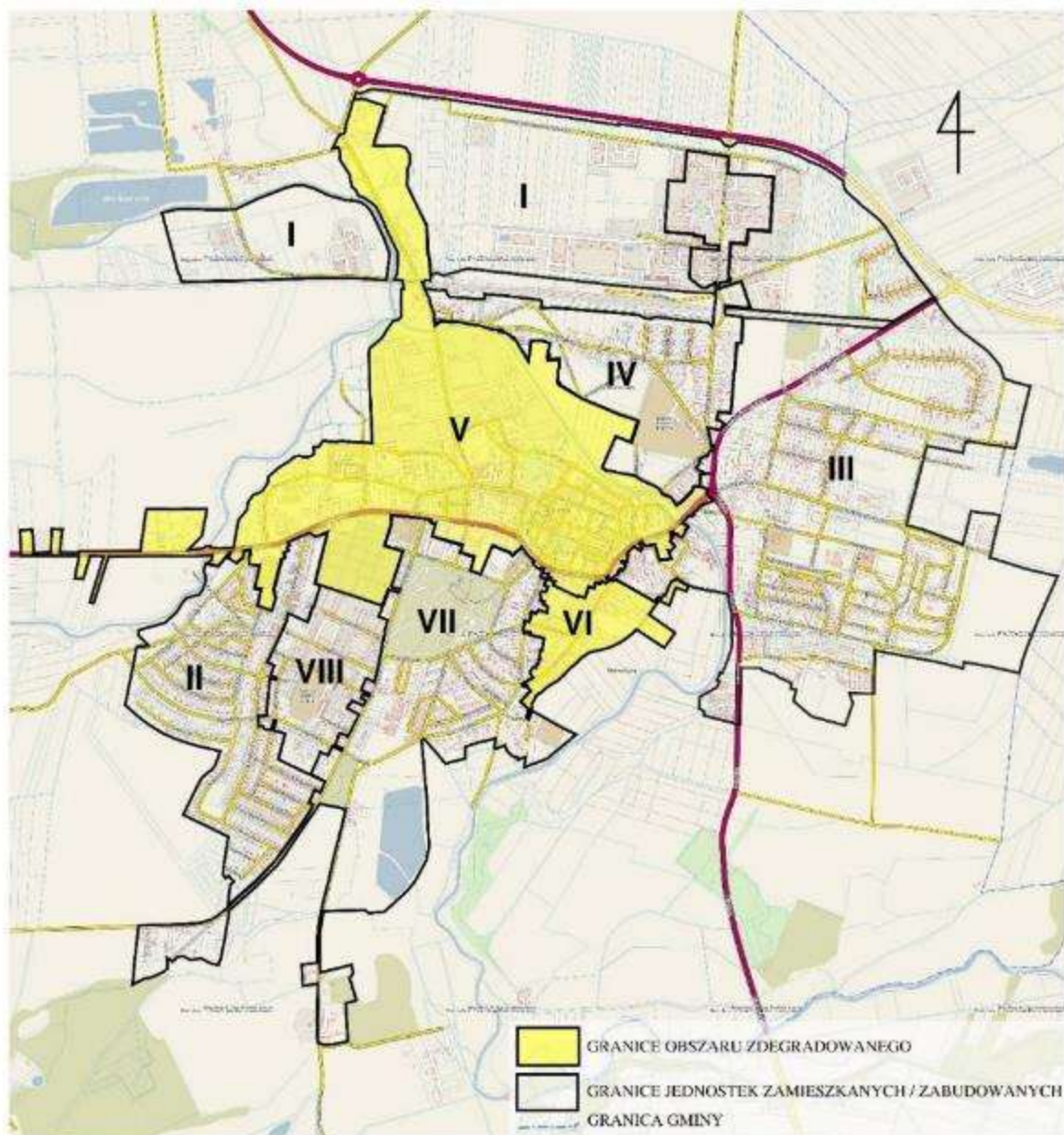
W myśl zapisów ustawy o rewitalizacji (art. 9. ust. 1), obszar zdegradowany rozumiany jest jako: „obszar gminy znajdujący się w stanie kryzysowym z powodu koncentracji negatywnych zjawisk społecznych, w szczególności bezrobocia, ubóstwa, przestępczości, wysokiej liczby mieszkańców będących osobami ze szczególnymi potrzebami, o których mowa w ustawie z dnia 19 lipca 2019 r. o zapewnianiu dostępności osobom ze szczególnymi potrzebami, niskiego poziomu edukacji lub kapitału społecznego, a także niewystarczającego poziomu uczestnictwa w życiu publicznym i kulturalnym”, w którym dodatkowo zidentyfikowano współwystępowanie co najmniej jednego z negatywnych zjawisk w sferze gospodarczej (w tym niskiego stopnia przedsiębiorczości, słabej kondycji lokalnych przedsiębiorstw), środowiskowej (w tym przekroczenia standardów jakości środowiska, obecności odpadów stwarzających zagrożenie dla życia, zdrowia ludzi lub stanu środowiska), przestrzenno-funkcjonalnej (w tym niewystarczającego wyposażenia w infrastrukturę techniczną i społeczną lub jej złego stanu technicznego, braku dostępu do podstawowych usług lub ich niskiej jakości, niedostosowania rozwiązań urbanistycznych do zmieniających się funkcji obszaru, niedostosowania infrastruktury do potrzeb osób ze szczególnymi potrzebami, o których mowa w ustawie z dnia 19 lipca 2019 r. o zapewnianiu dostępności osobom ze szczególnymi potrzebami, niskiego poziomu obsługi komunikacyjnej, niedoboru lub niskiej jakości terenów publicznych) lub technicznej (w tym degradacji stanu technicznego obiektów budowlanych, w tym o przeznaczeniu mieszkaniowym oraz niefunkcjonowaniu rozwiązań technicznych umożliwiających efektywne korzystanie z obiektów

budowlanych, w szczególności w zakresie energooszczędności, ochrony środowiska i zapewniania dostępności osobom ze szczególnymi potrzebami, o których mowa w w/w ustawie).

W Gminie Prudnik, z uwagi na wysokie natężenie i koncentrację negatywnych zjawisk społecznych, jak również współwystępowanie negatywnych zjawisk ze sfer pozaspółecznych, jako obszar zdegradowany wskazano dwa obszary analityczne zlokalizowane w granicach miasta Prudnik tj : jednostkę nr 5 oraz jednostkę nr 6.

Zidentyfikowany obszar zdegradowany zajmuje łącznie powierzchnię 141 ha, co stanowi 1,16% powierzchni gminy oraz jest zamieszkiwany przez 7 083 mieszkańców, co stanowi 28,6 % ludności gminy (wg danych za 2021 r.).

Rysunek 3. Granice obszaru zdegradowanego.



Źródło: Opracowanie własne na podstawie danych Urzędu Miejskiego w Prudniku.

Dla wyznaczenia obszaru rewitalizacji gminy istotne znaczenie mają zapisy art. 10 ust. 1. i 2 Ustawy o rewitalizacji, zgodnie z którymi, jako obszar rewitalizacji rozumieć należy „obszar obejmujący całość lub część obszaru zdegradowanego, cechujący się szczególną koncentracją negatywnych zjawisk, o których mowa art. 9 ust.1, na którym z uwagi na istotne znaczenie dla rozwoju lokalnego gmina zamierza prowadzić rewitalizację”. Kluczowe znaczenie mają również zapisy art. 10 ust. 2 wskazujące, że „obszar rewitalizacji nie może być większy niż 20% powierzchni gminy oraz zamieszkały przez więcej niż 30% liczby mieszkańców gminy”.

Uwzględniając powyższe wytyczne, a także z uwagi na wysoki poziom natężenia problemów społecznych, istotne znaczenie poszczególnych obszarów analitycznych dla rozwoju lokalnego gminy oraz możliwość oddziaływania na pozostałe obszary, jako obszar rewitalizacji Gminy Prudnik został wskazany cały obszar zdegradowany obejmujący dwa obszary analityczne tj jednostki nr 5 oraz nr 6.

Obszar planowany do objęcia rewitalizacją z uwagi na swoje położenie w centralnej części miasta, a co za tym idzie swoją charakterystykę związaną m.in. z wielofunkcyjną, centrotwórczą zabudową, ważną dla funkcjonowania miasta oraz historyczny rodowód, ma istotne znaczenie dla rozwoju lokalnego. Dodatkowo część obszaru zdegradowanego (jednostka nr 6) pokrywa się z obszarem rewitalizacji w obowiązującym do 2023 r. „Lokalnym Programie Rewitalizacji Miasta Prudnika do 2023”. Tym samym wyznaczenie w granicach jednostki nr 6 ustawowego obszaru rewitalizacji pozwoli na kontynuację procesu rewitalizacji miasta Prudnika.

6. POGŁĘBIONA DIAGNOZA OBSZARU REWITALIZACJI.

Pogłębiona diagnoza obszaru rewitalizacji Gminy Prudnik została opracowana przy wykorzystaniu informacji o zjawiskach problemowych, jakie posłużyły do opracowania diagnozy delimitacyjnej, identyfikującej obszar zdegradowany. Powyższe założenie metodologiczne gwarantuje możliwość porównania stanu zjawisk obszaru rewitalizacji do średniej dla gminy Prudnik oraz formułowanie wniosków w oparciu o tożsame wartości danych statystycznych. W diagnozie pogłębionej obszaru rewitalizacji wykorzystano więc dane o zjawiskach kryzysowych zebranych na dzień 31.12.2021 r., z uwzględnieniem stanu bieżącego w odniesieniu m.in. do przestrzennego rozmieszczenia opisywanych podmiotów, wydarzeń, struktury i intensywności zagospodarowania obszaru.

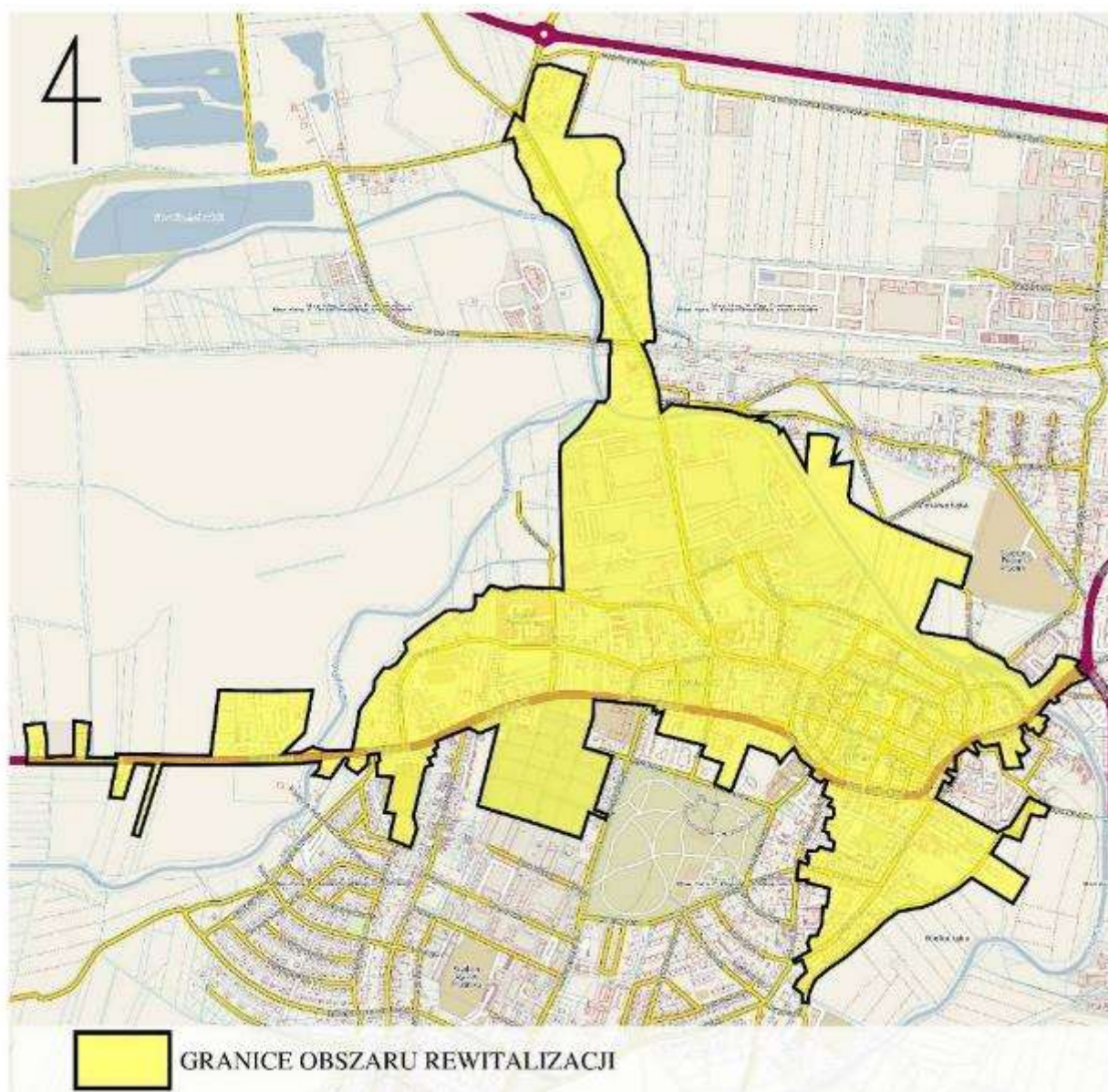
6.1. Obszar rewitalizacji.

Wyznaczony obszar rewitalizacji Gminy Prudnik obejmuje dwie jednostki analityczne (nr 5 oraz nr 6) łączące się ze sobą tworząc jeden - zwarty przestrzennie - jednolity obszar.

Wskazany obszar rewitalizacji zajmuje powierzchnię 141 ha, co stanowi 1,16% powierzchni gminy i na etapie przeprowadzania delimitacji zamieszkiwany był przez 7 083 mieszkańców, co stanowi 28,6 % ludności gminy. Wyznaczony obszar rewitalizacji spełnia tym samym przesłanki ustawowe (tj. kryterium „ludnościowe” poniżej 30% liczby mieszkańców Gminy oraz kryterium „powierzchniowe” poniżej 20% powierzchni gminy).

Mapę poglądową obszaru rewitalizacji przedstawiono na poniższej grafice.

Rysunek 4. Granice obszaru rewitalizacji.



Źródło: Opracowanie własne.

Charakterystykę obszaru wchodzącego w skład obszaru rewitalizacji Gminy Prudnik przedstawiono poniżej.

Tabela 8. Charakterystyka obszaru wchodzącego w skład obszaru rewitalizacji.

Ludność (osób)	7 083 (28,6 % mieszkańców gminy Prudnik).
Powierzchnia (ha)	141,0 (1,16% powierzchni całej gminy Prudnik).
CHARAKTERYSTYKA WSKAŹNIKOWA NEGATYWNYCH ZJAWISK W SFERACH.	
Sfera społeczna	Wyższa od wartości średniej wskaźnika (w przeliczeniu na 1000 osób) oszacowanego dla całej Gminy wartość odsetka: <ul style="list-style-type: none"> ✓ osób korzystających z pomocy społecznej (215% średniej dla Gminy), ✓ osób korzystających z pomocy społecznej z tytułu ubóstwa (267% średniej dla Gminy),

	<ul style="list-style-type: none"> ✓ osób pobierających dodatki mieszkaniowe (213% średniej dla Gminy), ✓ liczby dzieci otrzymujących stypendium socjalne (227% średniej dla Gminy), ✓ osób, którym przyznano świadczenia opieki społ. z tyt. bezradności w sprawach opiekuńczo - wychowawczych (116% średniej dla Gminy), ✓ liczby wydanych „Niebieskich Kart” (132% średniej dla Gminy), ✓ liczby przestępstw (167% średniej dla Gminy), ✓ liczby przestępstw przeciwko rodzinie i opiece (178% średniej dla Gminy), ✓ liczby czynów karalnych nieletnich (195% średniej dla Gminy), ✓ liczby wykroczeń przeciwko mieniu (129% średniej dla Gminy), ✓ liczby wykroczeń przeciwko obyczajności publicznej (201% średniej dla Gminy), ✓ liczby wykroczeń przeciwko porządkowi i spokojowi publicznemu (180% średniej dla Gminy), ✓ liczby osób zgłoszonych do Gminnej Komisji Rozwiązywania Problemów Alkoholowych (145% średniej dla Gminy), ✓ wysokości zaległości czynszowych w lokalach komunalnych w zł. (261% średniej dla Gminy), ✓ liczby osób bezrobotnych (152% średniej dla Gminy), ✓ liczby bezrobotnych w wieku poniżej 25 lat (141% średniej dla Gminy), ✓ liczby osób bezrobotnych z wykształceniem gimnazjalnym i poniżej (192% średniej dla Gminy).
Sfera gospodarcza	<p>Wyższa od wartości średniej wskaźnika (w przeliczeniu na 1000 osób) oszacowanego dla całej Gminy wartość odsetka:</p> <ul style="list-style-type: none"> ✓ liczby zarejestrowanych podmiotów gospodarki narodowej (140% średniej dla Gminy), ✓ liczby nowo powstałych podmiotów gospodarczych (103% średniej dla Gminy). <p>Niższa od wartości średniej wskaźnika (w przeliczeniu na 1000 osób) oszacowanego dla całej Gminy wartość odsetka liczby zlikwidowanych podmiotów gospodarczych (87% średniej dla Gminy).</p>
Sfera środowiskowa	Niższa od wartości średniej wskaźnika (w przeliczeniu na 1000 osób) oszacowanego dla całej Gminy wskaźnika masy odpadów azbestowych (w Mg) (10% średniej dla Gminy).
Sfera techniczna	Wyższa od wartości średniej wskaźnika (w przeliczeniu na 1000 osób) oszacowanego dla całej Gminy wartość odsetka budynków komunalnych w złym stanie technicznym (263% średniej dla Gminy).
Sfera funkcjonalno - przestrzenna	<p>Niższa od wartości średniej wskaźnika (w przeliczeniu na 1000 osób) oszacowanego dla całej Gminy wartość odsetka:</p> <ul style="list-style-type: none"> ✓ długości dróg gminnych (51% średniej dla Gminy), ✓ powierzchni terenów publicznych tj zieleńców, skwerów, placów zabaw itp. (26% średniej dla Gminy).

Źródło: Opracowanie własne.

Wyznaczony obszar rewitalizacji tworząc, zwarty obszar miasta - posiada kluczowe znaczenie dla rozwoju Gminy Prudnik.

Na tym obszarze zlokalizowane są usługi o charakterze miastotwórczym oraz usługi publiczne (m.in. Urząd Miejski, Sąd Rejonowy, Prokuratura Rejonowa, Starostwo Powiatowe, Poczta Polska, Prudnickie Centrum Medyczne, szkoły stopnia podstawowego oraz ponadpodstawowego, Ośrodek Pomocy Społecznej, Stowarzyszenie Gmin Polskich Euroregionu Pradziad itd.). Fakt ten powoduje, iż obszar ten pełni również istotną funkcję administracyjną.

Obszar ten charakteryzuje się również wysoką koncentracją zabudowy zabytkowej oraz dominującą w skali Gminy Prudnik ilością obiektów stanowiących o historycznym i turystycznym potencjale Prudnika. Obszar ten, ze względu na walory kulturowe stanowi reprezentacyjną część miasta.

Poza zdiagnozowanymi problemami w sferze społecznej, z punktu widzenia środowiskowego, widocznym problemem jest wzmożony ruch samochodów na przebiegającej niemalże centralnie przez wyznaczony obszar rewitalizacji drodze krajowej nr 40 powodujący duży hałas komunikacyjny i zanieczyszczenie powietrza. W zakresie problemów sfery technicznej i przestrzenno-funkcjonalnej problemem jest zły stan techniczny historycznej tkanki miejskiej, często niski standard zasobów mieszkaniowych, z których znaczna część to obiekty wymagające remontu lub modernizacji oraz niska estetyka terenów publicznych. Do zidentyfikowanych problemów tej części miasta należy także brak małej architektury lub jej zużycie oraz niewystarczająca ilość i jakość istniejącej infrastruktury sportowo-rekreacyjnej.

6.2. Pogłębiona diagnoza obszaru rewitalizacji w sferze społecznej.

W 2021 roku na terenie gminy Prudnik zameldowanych było 25 494 osoby, z czego 13 299 stanowiły kobiety (52,16%), a 12 195 (47,84%) mężczyźni. Wartość ta jest o 1,17% niższa, od liczby mieszkańców zameldowanych na terenie gminy w roku 2020 (25 798 osób) oraz aż o 5,95% niższa od wartości uzyskanej w roku bazowym 2019 (27 109 osób), dla którego dane stanowiły punkt odniesienia na etapie sporządzania diagnozy na potrzeby delimitacji.

Gmina Prudnik cechuje się negatywną sytuacją demograficzną wyrażającą się stałym od wielu lat spadkiem liczby mieszkańców. W latach 2019-2021 ich liczba uległa zmniejszeniu aż o 5,95% i wyniosła 25 494 osoby. Głównym powodem tego stanu jest ujemne saldo migracji oraz wzrost liczby zgonów i spadek liczby urodzeń w latach 2020-2021, będący najprawdopodobniej również następstwem pandemii COVID-19 (Tabela 10).

Tabela 9. Zmiany demograficzne w latach 2019-2021.

	2019	2020	2021
Liczba ludności	27 109	25 798	25 494
Urodzenia żywe	223	187	176
Zgony ogółem	338	425	444
Przyrost naturalny	-115	-238	-268
Urodzenia żywe na 1000 ludności	8,21	7,19	6,87
Zgony na 1000 ludności	12,45	16,34	17,33
Przyrost naturalny na 1000 ludności	-4,23	-9,15	-10,46

Źródło: Opracowanie własne na podstawie danych BDL GUS.

Zmiany w strukturze grup ekonomicznych w Gminie Prudnik wskazują na postępujące starzenie się społeczeństwa. Pomimo spadku ilościowego, stosunkowo stabilnie prezentuje się udział osób w wieku przedprodukcyjnym, przyjmując wartości 13,44%. Wyraźny spadek aż o 10,95% w badanym okresie wystąpił w grupie osób w wieku produkcyjnym i wyniósł 60,84%. Zwiększeniu o 3,7% uległ też odsetek osób w wieku poprodukcyjnym – wyniósł on 25,72% w 2021 r.

Tabela 10. Struktura grup ekonomicznych w latach 2019-2021.

	2019	2020	2021
Liczba osób w wieku przedprodukcyjnym	3 667	3 563	3 427
Liczba osób w wieku produkcyjnym	16 841	15 710	15 510
Liczba osób w wieku poprodukcyjnym	6 601	6 525	6 557
Udział % osób w wieku przedprodukcyjnym	13,53	13,81	13,44
Udział % osób w wieku produkcyjnym	62,12	60,90	60,84
Udział % osób w wieku poprodukcyjnym	24,35	25,29	25,72
Współczynnik obciążenia demograficznego osobami starszymi	30,5	32,2	33,1

Źródło: Opracowanie własne na podstawie danych BDL GUS.

W aspekcie obciążenia demograficznego, ludność w wieku produkcyjnym stanowiła 62,12% w roku 2019 i w analizowanym okresie (tj 2019-2021) rokrocznie spadała by w roku bazowym tj. 2021 osiągnąć wartość 60,84% ogółu populacji gminy.

W odniesieniu do ludności w wieku poprodukcyjnym zauważalny jest rosnący trend udziału tej grupy, który z wartości 24,35% w roku 2019 osiągnął wartość 25,72% w roku 2021.

Niepokojącym zjawiskiem jest również rosnący współczynnik obciążenia demograficznego osobami starszymi (z wartości 30,5 w roku 2019 do wartości 33,1 w roku 2021).

W/w dwa zjawiska potwierdzają występowanie zjawiska starzenia się społeczności gminy i zjawiska te występują również na obszarze rewitalizowanym.

W 2021 roku na terenie obszaru rewitalizacji zameldowanych było 7 083 mieszkańców (3 742 kobiety oraz 3 341 mężczyzn), co stanowiło 28,6 % populacji gminy.

Kształtowanie się struktury grup ekonomicznych (tj. osób w wieku przedprodukcyjnym, produkcyjnym oraz poprodukcyjnym) na obszarze rewitalizacji w kontekście z wartościami oszacowanymi dla całej Gminy Prudnik przedstawia poniższa tabela.

Tabela 11. Struktura grup ekonomicznych wg płci.

	Obszar rewitalizacji	Gmina Prudnik
Odsetek kobiet w wieku przedprodukcyjnym	8,17	7,87
Odsetek kobiet w wieku produkcyjnym	28,11	27,46
Odsetek kobiet w wieku poprodukcyjnym	16,55	17,13
Odsetek mężczyzn w wieku przedprodukcyjnym	8,10	8,14
Odsetek mężczyzn w wieku produkcyjnym	30,62	30,12
Odsetek mężczyzn w wieku poprodukcyjnym	8,44	9,28
Odsetek osób w wieku przedprodukcyjnym	16,28	13,44
Odsetek osób w wieku produkcyjnym	58,73	60,84
Odsetek osób w wieku poprodukcyjnym	24,99	25,72

Źródło: Opracowanie własne na podstawie danych BDL GUS.

Na wyznaczonym obszarze rewitalizacji przeprowadzono szczegółową analizę kształtowania się struktury grup ekonomicznych przyjmując za niekorzystne zjawiska osiągnięcia:

- ✓ wartości niższych odsetka osób w wieku przedprodukcyjnym i produkcyjnym (kobiet oraz mężczyzn) zamieszkałych na każdej z analizowanych ulic w odniesieniu do wartości oszacowanej dla całego obszaru rewitalizacji
- ✓ wartości wyższych odsetka osób w wieku poprodukcyjnym (kobiet oraz mężczyzn) zamieszkałych na każdej z analizowanych ulic w odniesieniu do wartości oszacowanej dla całego obszaru rewitalizacji.

Każda z ulic wyznaczonego obszaru rewitalizacji poddana została analizie wystąpienia przekroczenia (w/w zdefiniowanych 6 zjawisk tj. odsetek grup 3 zjawisk w odniesieniu tak do kobiet jak i mężczyzn).

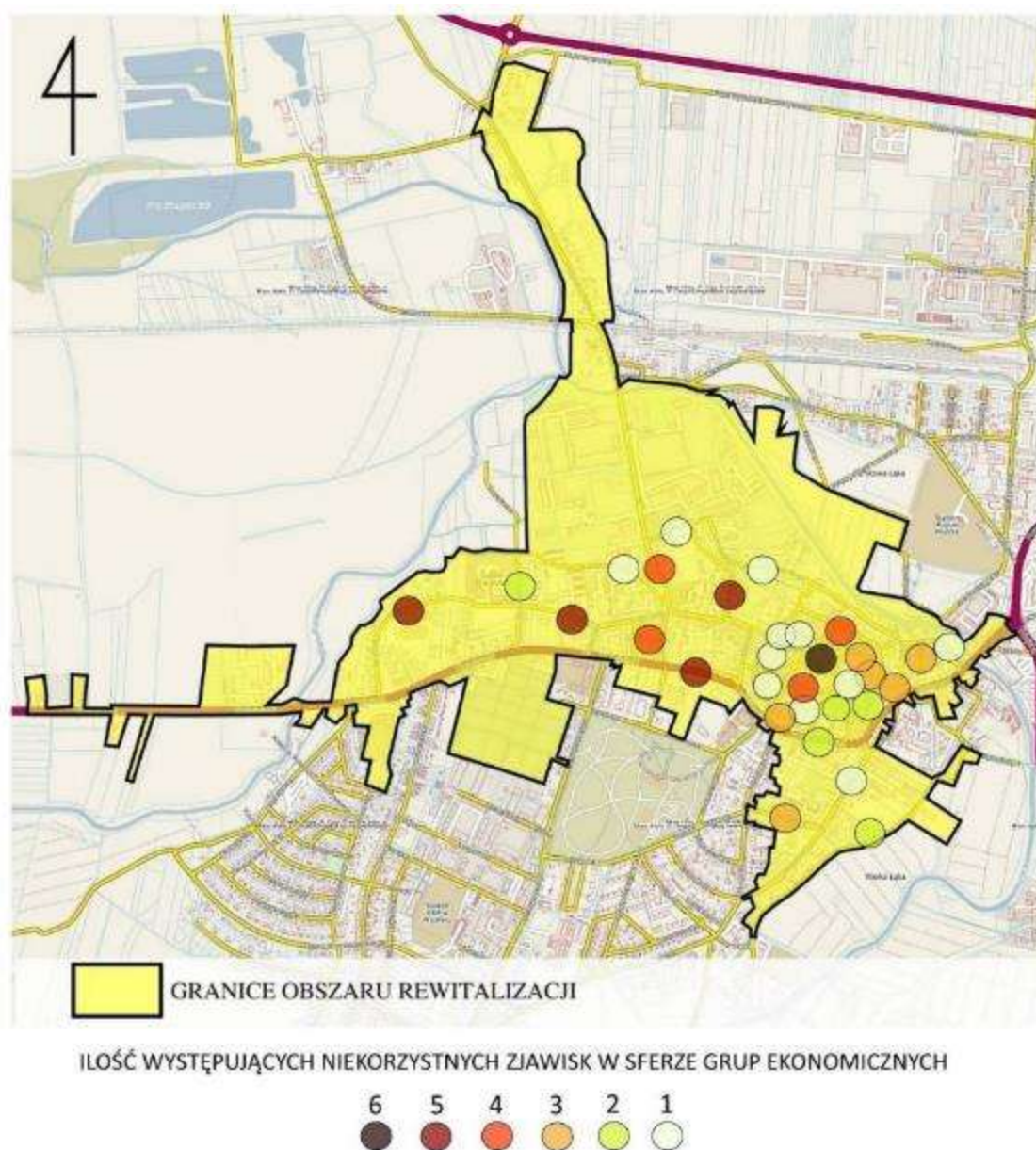
W wyniku przeprowadzonej analizy stwierdzono występowanie następującej ilości niekorzystnych zjawisk w sferze grup ekonomicznych:

- sześciu występujących na centralnej ulicy miasta tj. Rynek,
- pięciu występujących na ulicach: Kołtąta, Kościuszki, Piastowska, Reja,
- czterech występujących na ulicach: Jagiellońska, Królowej Jadwigi, Nyska, Plac Wolności,
- trzech występujących na ulicach: Damrota, Małachowskiego, Plac Szarych Szeregów, Batorego, Tuwima, Szkolna,
- dwóch występujących na ulicach: Armii Krajowej, Stara, Szpitalna, Wąska, Aleja Miła,

- jednego występującego na ulicach: Chrobrego, Ciasna, Górna, Kochanowskiego, Kwiatowa, Ogrodowa, Plac Farny, Plac Zamkowy, Sobieskiego, Zamkowa, Młyńska.

Natężenie występowania niekorzystnych zjawisk odnoszących się do struktury grup ekonomicznych na wyznaczonym obszarze rewitalizacji przedstawia poniższa grafika.

Rysunek 5. Natężenie występowania niekorzystnych zjawisk dot. struktury grup ekonomicznych.



Źródło: Opracowanie własne.

W 2021 roku ogólna liczba bezrobotnych mieszkańców gminy osiągnęła wartość 863 osoby i była niższa o ponad 14,97% względem roku 2020 (1015 osób). W latach 2021 oraz 2020 aż 98,7% osób bezrobotnych stanowiły osoby zamieszkujące teren miasta Prudnik.

Wyznaczony obszar rewitalizacji (zamieszkały przez 37,71% całej populacji miasta) charakteryzuje się wysoką koncentracją negatywnych zjawisk odnoszących się do zjawiska bezrobocia wyrażających się następującymi negatywnymi faktami:

- 54,24% wszystkich osób bezrobotnych zamieszkujących teren miasta mieszka na wyznaczonym obszarze rewitalizacji,
- 57,63% wszystkich osób bezrobotnych w wieku poniżej 25 lat zamieszkujących teren miasta mieszka na wyznaczonym obszarze rewitalizacji,
- 67,33% wszystkich osób bezrobotnych z wykształceniem gimnazjalnym i poniżej zamieszkujących teren miasta mieszka na wyznaczonym obszarze rewitalizacji.

Na wyznaczonym obszarze rewitalizacji przeprowadzono szczegółową analizę natężenia negatywnych zjawisk w sferze bezrobocia odnosząc ją do terenu miasta Prudnik.

W analizie przyjęto za niekorzystne zjawisko osiągnięcie wartości wyższych na każdej z analizowanych ulic w odniesieniu do wartości oszacowanej dla całego obszaru rewitalizacji.

Każda z ulic wyznaczonego obszaru rewitalizacji poddana została analizie potencjalnego wystąpienia trzech negatywnych zjawisk w sferze bezrobocia wyrażających się przekroczeniem udziału grupy:

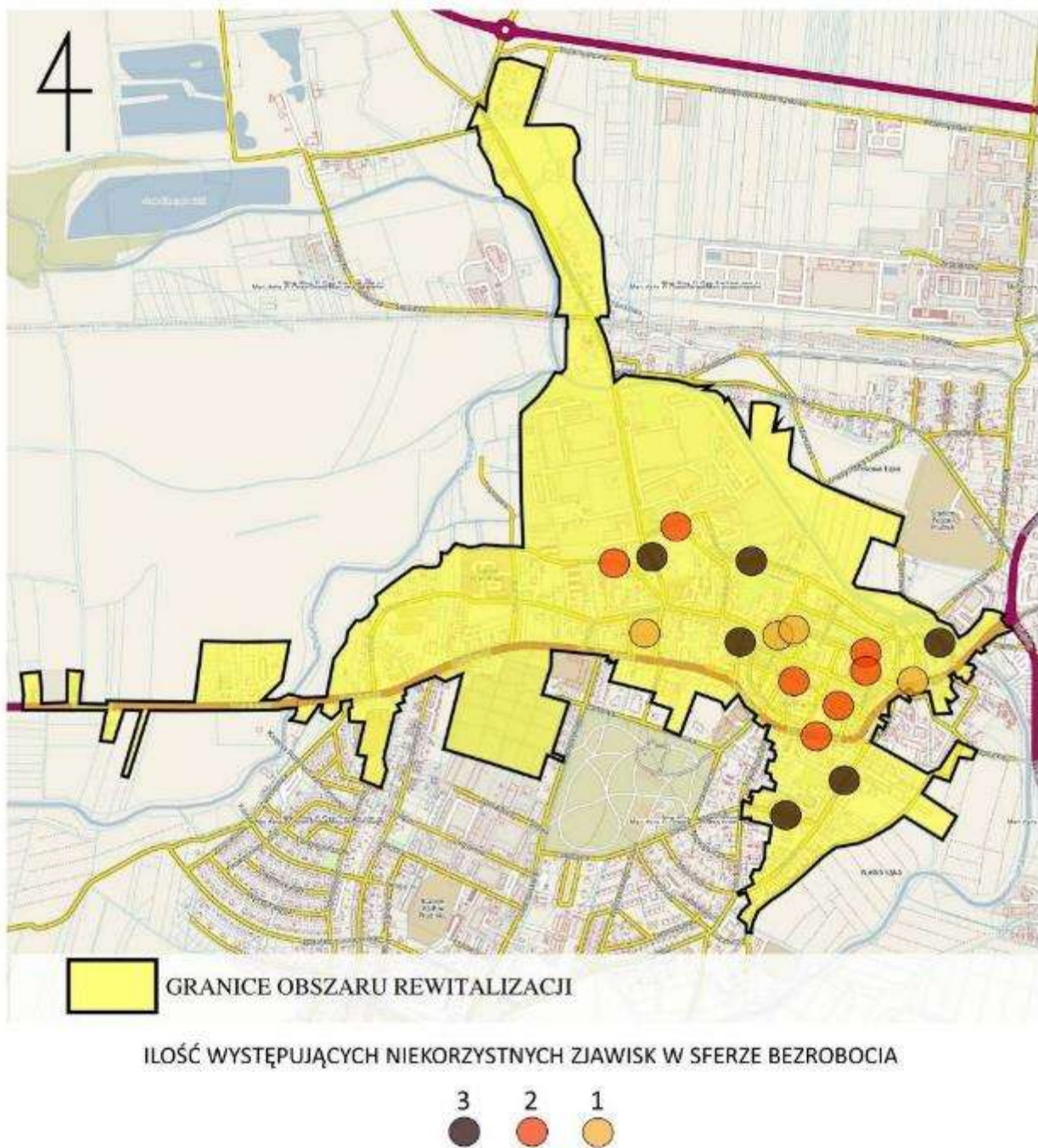
- ✓ osób bezrobotnych w przeliczeniu na 1000 mieszkańców,
- ✓ osób bezrobotnych w wieku poniżej 25 lat w przeliczeniu na 1000 mieszkańców,
- ✓ osób bezrobotnych z wykształceniem gimnazjalnym i poniżej w przeliczeniu na 1000 mieszkańców.

W wyniku przeprowadzonej analizy stwierdzono występowanie następującej ilości niekorzystnych w/w zjawisk w sferze bezrobocia w odniesieniu do całego obszaru rewitalizacji:

- trzech występujących na ulicach: Chrobrego, Klasztorna, Kochanowskiego, Nyska, Młyńska, Szkolna,
- dwóch występujących na ulicach: Armii Krajowej, Damrota, Jagiellońska, Kwiatowa, Małachowskiego, Ogrodowa, Stara,
- jednego występującego na ulicach: Plac Wolności, Plac Zamkowy, Stefana Batorego, Zamkowa.

Natężenie występowania niekorzystnych zjawisk odnoszących się do zjawiska bezrobocia na wyznaczonym obszarze rewitalizacji przedstawia poniższa grafika.

Rysunek 6. Natężenie występowania niekorzystnych zjawisk dot. zjawiska bezrobocia.



Źródło: Opracowanie własne.

W roku 2021 liczba mieszkańców gminy objętych wsparciem z tytułu pomocy społecznej wyniosła 814 i była o 40,45% niższa od wartości odnotowanej w roku 2020 (1367). W latach 2020 oraz 2021 odpowiednio 82,66% oraz 85,50% wsparcia skierowane zostało do osób zamieszkujących teren miejski gminy.

Wyznaczony obszar rewitalizacji (zamieszkały przez 37,71% całej populacji miasta) charakteryzuje się bardzo wysoką koncentracją negatywnych zjawisk odnoszących się do zjawiska ubóstwa wyrażających się następującymi faktami:

- 72,13% wszystkich osób korzystających ze świadczeń opieki społecznej zamieszkujących teren miasta mieszka na wyznaczonym obszarze rewitalizacji,
- 82,47% wszystkich osób korzystających ze świadczeń pomocy społecznej z tyt. ubóstwa zamieszkujących teren miasta mieszka na wyznaczonym obszarze rewitalizacji,
- 62,55% wszystkich osób pobierających dodatki mieszkaniowe zamieszkujących teren miasta mieszka na wyznaczonym obszarze rewitalizacji,
- 72,67% wszystkich dzieci w szkołach otrzymujących stypendium socjalne zamieszkujących teren miasta mieszka na wyznaczonym obszarze rewitalizacji,
- 78,74% wszystkich zaległości czynszowych w lokalach komunalnych generowanych było na wyznaczonym obszarze rewitalizacji.

Na wyznaczonym obszarze rewitalizacji przeprowadzono szczegółową analizę natężenia negatywnych zjawisk w sferze ubóstwa odnosząc ją do terenu miasta Prudnik.

W analizie przyjęto za niekorzystne zjawisko osiągnięcie wartości wyższych na każdej z analizowanych ulic w odniesieniu do wartości oszacowanej dla całego obszaru rewitalizacji.

Każda z ulic wyznaczonego obszaru rewitalizacji poddana została analizie potencjalnego wystąpienia czterech negatywnych zjawisk w sferze ubóstwa wyrażających się przekroczeniem udziału grupy:

- ✓ osób korzystających ze świadczeń opieki społecznej w przeliczeniu na 1000 mieszkańców,
- ✓ osób korzystających ze świadczeń pomocy społecznej z tyt. ubóstwa w przeliczeniu na 1000 mieszkańców,
- ✓ osób pobierających dodatki mieszkaniowe w przeliczeniu na 1000 mieszkańców,
- ✓ dzieci w szkołach otrzymujących stypendium socjalne,

oraz dodatkowo kolejnego negatywnego zjawiska w sferze ubóstwa wyrażającego przekroczeniem średniej wartości zaległości czynszowych w lokalach komunalnych w przeliczeniu na 1000 mieszkańców.

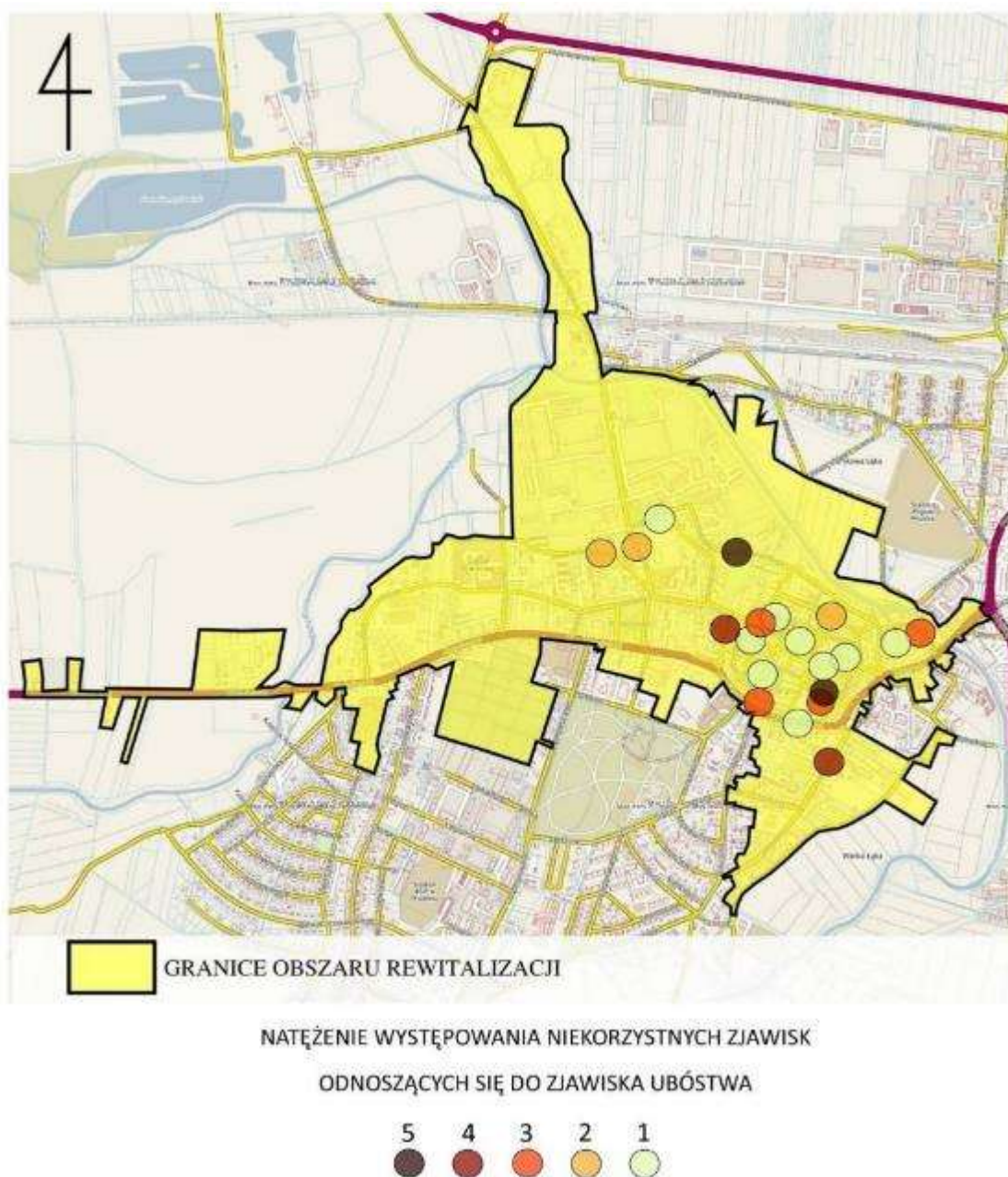
W wyniku przeprowadzonej analizy stwierdzono występowanie następującej ilości niekorzystnych w/w zjawisk w sferze ubóstwa w odniesieniu do całego obszaru rewitalizacji:

- pięciu występujących na ulicach: Chrobrego, Stara,
- czterech występujących na ulicach: Klasztorna, Młyńska,
- trzech występujących na ulicy: Kochanowskiego, Krótka, Plac Szarych Szeregów, Plac Zamkowy,
- dwóch występujących na ulicach: Królowej Jadwigi, Kwiatowa, Nyska,

- jednego występującego na ulicach: Armii Krajowej, Górna, Małachowskiego, Ogrodowa, Ratuszowa, Rynek, Sobieskiego, Tuwima, Zamkowa.

Natężenie występowania niekorzystnych zjawisk odnoszących się do zjawiska ubóstwa na wyznaczonym obszarze rewitalizacji przedstawia poniższa grafika.

Rysunek 7. Natężenie występowania niekorzystnych zjawisk dot. zjawiska ubóstwa.



Źródło: Opracowanie własne.

W roku 2021 niemalże wszystkie (6 z 7) wartości wskaźników charakteryzujących bezpieczeństwo i przestępczość na terenie Gminy Prudnik uległy wzrostowi w porównaniu z rokiem 2020. Fakt ten przekłada się na obniżenie poziomu bezpieczeństwa na terenie Gminy Prudnik.

Kształtowanie się wartości wskaźników w sferze bezpieczeństwa i przestępczości na przestrzeni lat 2020-2021 przedstawia poniższa tabela.

Tabela 12. Wartości wskaźników w sferze bezpieczeństwa i przestępczości na przestrzeni lat 2020-2021.

	Rok 2020	Rok 2021
Liczba niebieskich kart	76	82
Liczba przestępstw	475	484
Liczba przestępstw przeciwko rodzinie i opiece	54	63
Czyny karalne nieletnich	5	16
Liczba wykroczeń przeciwko mieniu	348	423
Liczba wykroczeń przeciwko obyczajności publicznej	18	14
Liczba wykroczeń przeciwko porządkowi i spokojowi publicznemu	38	39

Źródło: Opracowanie własne.

Wyznaczony obszar rewitalizacji charakteryzuje się bardzo wysoką koncentracją negatywnych zjawisk odnoszących się do zjawiska szeroko rozumianego bezpieczeństwa i przestępczości wyrażających się następującymi faktami:

- 50,82% wszystkich założonych niebieskich kart na terenie miasta dotyczyło osób mieszkających na wyznaczonym obszarze rewitalizacji,
- 55,96% wszystkich przestępstw stwierdzonych na terenie miasta miało miejsce na wyznaczonym obszarze rewitalizacji,
- 57,14% wszystkich przestępstw przeciwko rodzinie i opiece stwierdzonych na terenie miasta miało miejsce na wyznaczonym obszarze rewitalizacji,
- 56,25% wszystkich czynów karalnych nieletnich stwierdzonych na terenie miasta miało miejsce na wyznaczonym obszarze rewitalizacji,
- 38,24% wszystkich wykroczeń przeciwko mieniu stwierdzonych na terenie miasta miało miejsce na wyznaczonym obszarze rewitalizacji,
- 61,54% wszystkich wykroczeń przeciwko obyczajności publicznej stwierdzonych na terenie miasta miało miejsce na wyznaczonym obszarze rewitalizacji,
- 58,82% wszystkich wykroczeń przeciwko porządkowi i spokojowi publicznemu stwierdzonych na terenie miasta miało miejsce na wyznaczonym obszarze rewitalizacji.

Na wyznaczonym obszarze rewitalizacji przeprowadzono szczegółową analizę natężenia negatywnych zjawisk w sferze bezpieczeństwa i przestępczości odnosząc ją do terenu miasta Prudnik.

W analizie przyjęto za niekorzystne zjawisko osiągnięcie wartości wyższych na każdej z analizowanych ulic w odniesieniu do wartości oszacowanej dla całego obszaru rewitalizacji.

Każda z ulic wyznaczonego obszaru rewitalizacji poddana została analizie potencjalnego wystąpienia aż siedmiu negatywnych zjawisk w sferze bezpieczeństwa i przestępczości wyrażających się przekroczeniem udziału grupy (w przeliczeniu na 1000 mieszkańców) w odniesieniu do :

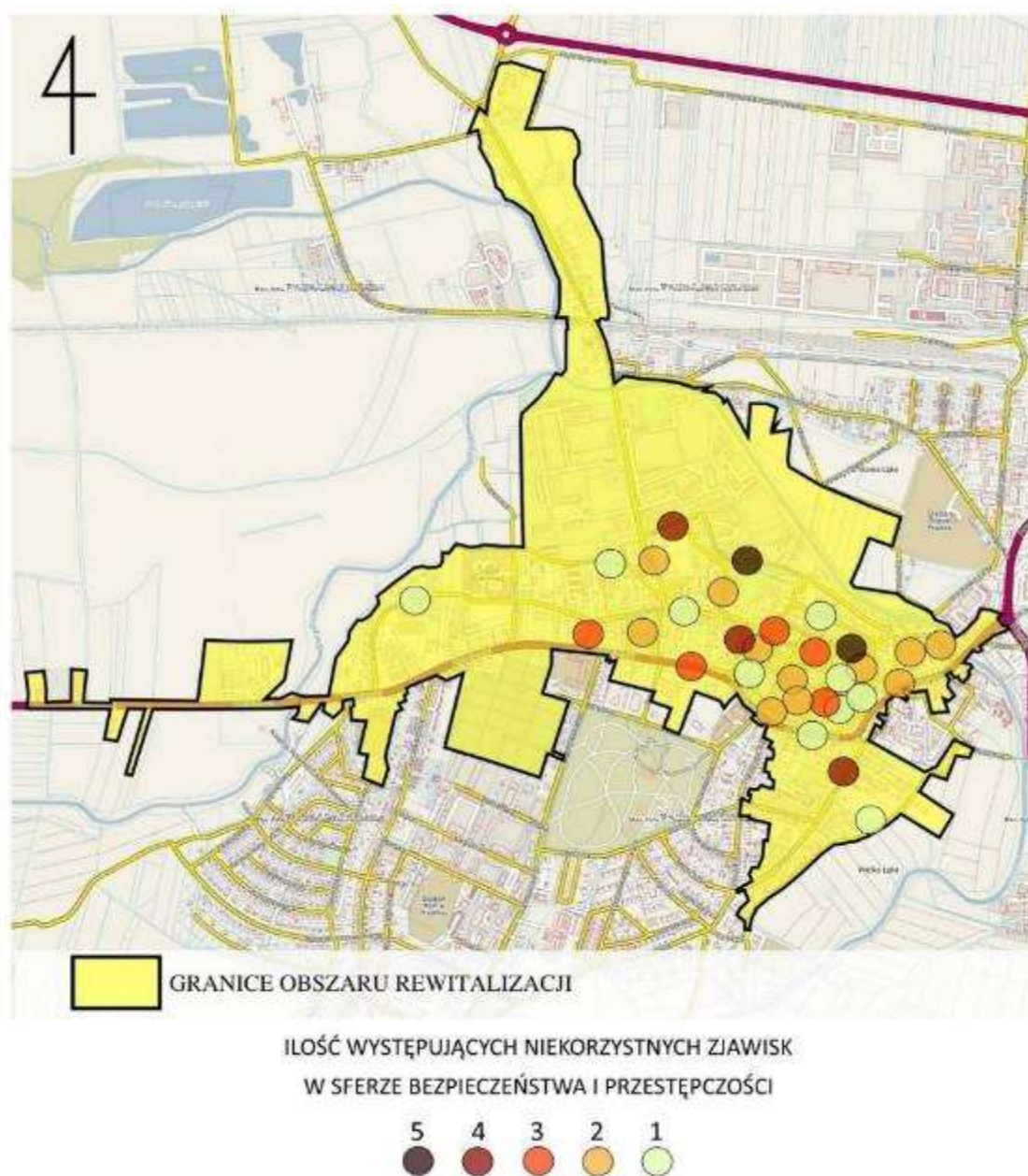
- ✓ liczby niebieskich kart,
- ✓ liczby przestępstw,
- ✓ liczby przestępstw przeciwko rodzinie i opiece,
- ✓ czynów karalnych nieletnich,
- ✓ liczba wykroczeń przeciwko mieniu,
- ✓ liczby wykroczeń przeciwko obyczajności publicznej,
- ✓ liczby wykroczeń przeciwko porządkowi i spokojowi publicznemu.

W wyniku przeprowadzonej analizy stwierdzono występowanie następującej ilości niekorzystnych w/w zjawisk w sferze bezpieczeństwa i przestępczości w odniesieniu do całego obszaru rewitalizacji:

- pięciu występujących na ulicach: Chrobrego, Damrota,
- czterech występujących na ulicach: Klasztornej, Ogrodowej, Młyńskiej
- trzech występujących na ulicach: Kopernika, Kościuszki, Plac Zamkowy, Rynek, Stara,
- dwóch występującego na ulicach: Górna, Jagiellońska, Kochanowskiego, Kołłątaja, Małachowskiego, Nyska, Plac Farny, Plac Szarych Szeregów, Plac Wolności, Stefana Batorego, Tuwima,
- jednego występującego na ulicach: Armii Krajowej, Królowej Jadwigi, Krótka, Kwiatowa, Piastowska, Poczтова, Reja, Sobieskiego, Wąska, Aleja Miła.

Natężenie występowania niekorzystnych zjawisk odnoszących się do zjawiska bezpieczeństwa i przestępczości na wyznaczonym obszarze rewitalizacji przedstawia poniższa grafika.

Rysunek 8. Natężenie występowania niekorzystnych zjawisk dot. bezpieczeństwa i przestępczości.



Źródło: Opracowanie własne.

Na wyznaczonym obszarze rewitalizacji przeprowadzono szczegółową analizę kształtowania się wartości trzech wskaźników opisujących istniejący kapitał społeczny.

Przyjęte do analizy wskaźniki opisujące istniejący kapitał społeczny dotyczą: aktywności społecznej mieszkańców (mierzonej ilości organizacji pozarządowych), liczby osób zgłoszonych do Gminnej Komisji Rozwiązywania Problemów Alkoholowych oraz liczby osób korzystających z biblioteki.

Wyznaczony obszar rewitalizacji charakteryzuje się koncentracją negatywnych zjawisk odnoszących się do kapitału społecznego wyrażających się następującymi faktami:

- 46,43% wszystkich organizacji pozarządowych działających na terenie miasta miało swoją siedzibę na wyznaczonym obszarze rewitalizacji,
- 47,62% wszystkich osób zgłoszonych do Gminnej Komisji Rozwiązywania Problemów Alkoholowych na terenie miasta mieszkało na wyznaczonym obszarze rewitalizacji,
- 35,67% wszystkich osób korzystających z biblioteki na terenie miasta mieszkało na wyznaczonym obszarze rewitalizacji.

Analizując jakość kapitału społecznego na wyznaczonym obszarze rewitalizacji przyjęto za niekorzystne zjawiska osiągnięcia (w przeliczeniu na 1000 mieszkańców):

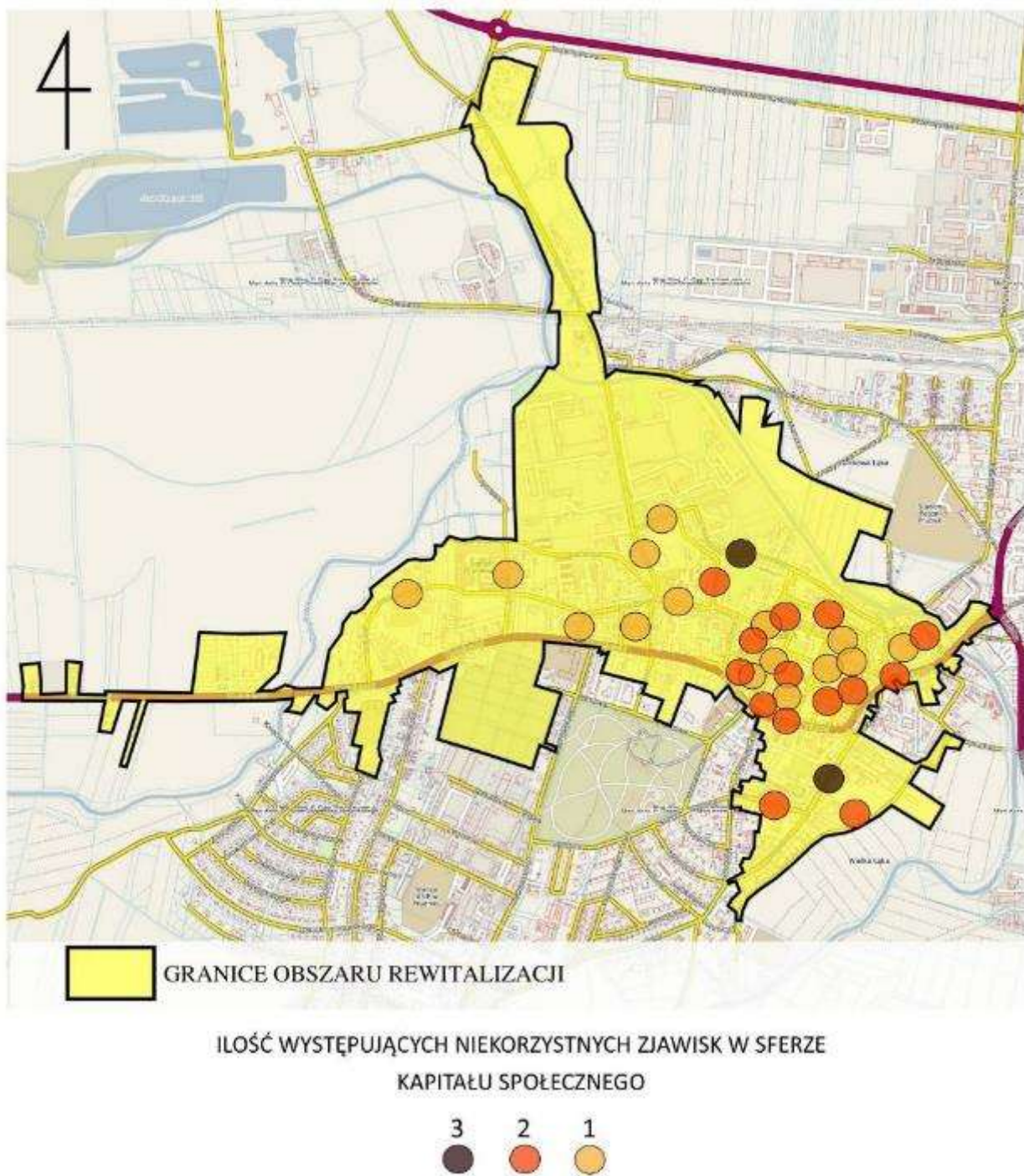
- ✓ wartości niższych organizacji pozarządowych działających na każdej z analizowanych ulic w odniesieniu do wartości oszacowanej dla całego obszaru rewitalizacji,
- ✓ wartości wyższych ilości osób zgłoszonych do Gminnej Komisji Rozwiązywania Problemów Alkoholowych zamieszkałych na każdej z analizowanych ulic w odniesieniu do wartości oszacowanej dla całego obszaru rewitalizacji,
- ✓ wartości niższych osób korzystających z biblioteki mieszkających na każdej z analizowanych ulic w odniesieniu do wartości oszacowanej dla całego obszaru rewitalizacji.

W wyniku przeprowadzonej analizy stwierdzono występowanie następującej ilości niekorzystnych zjawisk w sferze kapitału społecznego:

- trzech występujących na ulicach: Chrobrego, Młyńska,
- dwóch występujących na ulicach: Armii Krajowej, Górna, Jagiellońska, Kochanowskiego, Kołtątaja, Królowej Jadwigi, Krótka, Plac Szarych Szeregów, Pocztowa, Stefana Batorego, Wąska, Zamkowa, Aleja Miła, Szkolna,
- jednej występującej na ulicach: Ciasna, Damrota, Kopernika, Małachowskiego, Nyska, Ogrodowa, Piastowska, Plac Farny, Plac Wolności, Plac Zamkowy, Ratuszowa, Reja, Sobieskiego, Szpitalna, Tuwima.

Natężenie występowania niekorzystnych zjawisk odnoszących się do sfery kapitału społecznego na wyznaczonym obszarze rewitalizacji przedstawia poniższa grafika.

Rysunek 9. Natężenie występowania niekorzystnych zjawisk dot. sfery kapitału społecznego.



Źródło: Opracowanie własne.

6.2.1. Podsumowanie pogłębionej diagnozy w sferze społecznej.

Wyznaczony obszar rewitalizacji charakteryzuje się koncentracją negatywnych zjawisk społecznych wyrażających się:

- niekorzystną strukturą demograficzną - niski odsetek osób w wieku produkcyjnym,
- wysokim odsetkiem osób w wieku poprodukcyjnym, które stanowią grupę osób ze szczególnymi potrzebami,
- problemami w kwestii bezrobocia – na obszarze rewitalizacji mieszka ponad 50% wszystkich osób bezrobotnych zarejestrowanych w całym mieście,
- strukturalnymi problemami w sferze bezrobocia; osoby w wieku poniżej 25 lat oraz osoby z wykształceniem gimnazjalnym i poniżej mieszkające na obszarze rewitalizacji zdecydowanie dominują w w/w grupach szacowanych w skali całego miasta,
- wysoką skalą ubóstwa; ponad ¾ wszystkich beneficjentów z terenu miasta korzystających z różnych form pomocy społecznej (np. dodatki mieszkaniowe, stypendia socjalne) mieszka na obszarze rewitalizacji, obszar ten charakteryzuje również bardzo wysoki odsetek wszystkich zaległości czynszowych generowanych w lokalach komunalnych,
- niskim poziomem bezpieczeństwa publicznego wyrażającym się koncentracją negatywnych zjawisk odnoszących się do wysokiego poziomu przestępczości (w porównaniu z całym miastem); ponad połowa wszystkich zdarzeń (przestępstw, wykroczeń) miała miejsce na wyznaczonym obszarze rewitalizacji,
- niskim poziomem kapitału społecznego; pomimo niewysokiego poziomu aktywności obywatelskiej dla całego miasta wyznaczony obszar rewitalizacji cechuje się jeszcze niższym poziomem obywatelskiej aktywności (słabość organizacyjna i niska aktywność organizacji pozarządowych),
- niskim poziomem uczestnictwa w życiu publicznym i kulturalnym; na wyznaczonym obszarze rewitalizacji odsetek osób korzystających z oferty biblioteki jest znacznie mniejszy niż analogiczny odsetek mierzony w odniesieniu do całego miasta.

Zdiagnozowane przyczyny występowania powyżej wymienionych problemów społecznych są efektem następujących zjawisk:

- ✓ transformacji ustrojowej w wyniku której nastąpił upadek znaczących zakładów przemysłowych na terenie miasta (Zakładów Przemysłu Bawełnianego „Frotex”, Zakładów Obuwia „Primus”, Spółdzielni Mleczarskiej)
- ✓ dziedziczenia biedy,
- ✓ powstania w strukturze miasta obszarów koncentracji osób bezrobotnych.

6.2.2. Potencjały w sferze społecznej.

Na wyznaczonym obszarze rewitalizacji występują jednocześnie znaczne potencjały (zasoby) w sferze społecznej, które mogą usprawnić planowany proces rewitalizacji. Poniżej zaprezentowano zestawienie potencjałów dla wyznaczonego obszaru rewitalizacji. Wykorzystanie tych potencjałów znacznie ułatwi zaplanowany proces rewitalizacji:

- ❖ dostępność placówek oświatowych poziomu podstawowego, zawodowego, średniego,
- ❖ koncentracja podmiotów świadczących usługi społeczne (Ośrodek Pomocy Społecznej, Powiatowy Urząd Pracy, Środowiskowy Dom Samopomocy, Powiatowe Centrum Pomocy Rodzinie, Poradnia Psychologiczno-Pedagogiczna, Warsztaty Terapii Zajęciowej, Dom Pomocy Społecznej, Dom Opieki Świętego Jana Bożego w Prudniku, Klub Senior + oraz Klub Seniora „Ławeczka”),
- ❖ funkcjonujące liczne instytucje publiczne (Urząd Miejski, Starostwo Powiatowe, Prokuratura Rejonowa, Sąd Rejonowy, Urząd Skarbowy, Stacja Sanitarno-Epidemiologiczna, Stowarzyszenie Gmin Polskich Euroregionu Pradziad),
- ❖ koncentracja miejsc kultury (Prudnicki Ośrodek Kultury i Biblioteki Publicznej, Kino „Diana”, Muzeum Ziemi Prudnickiej, Galeria Sztuki Hanny Bakuły „No Ba!”),
- ❖ dostępność obiektów i placówek związanych z ochroną zdrowia (przedszkola z oddziałami żłobkowymi, przychodnie zdrowia, Prudnickie Centrum Medyczne),
- ❖ zasoby kadrowe podmiotów: oświatowych, świadczących usługi społeczne, instytucji publicznych, placówek kultury oraz placówek związanych z ochroną zdrowia.

6.3. Pogłębiona diagnoza obszaru rewitalizacji w sferze gospodarczej.

Na wyznaczonym obszarze rewitalizacji w przeszłości funkcjonowały dwa duże zakłady przemysłowe: Zakłady Przemysłu Bawełnianego „Frotex”, Zakłady Obuwia „Primus”, które zatrudniały łącznie kilka tysięcy pracowników. Zakłady te niestety upadły w okresie transformacji ustrojowej, a ich baza produkcyjna uległa niemalże całkowitej likwidacji nie generując niestety nowych miejsc pracy w sferze produkcyjnej.

Obecnie na wyznaczonym obszarze rewitalizacji dominują przedsiębiorstwa małe, często rodzinne i z uwagi na charakter zagospodarowania przestrzennego nie prowadzą one stricte działalności produkcyjnej – głównie jest to działalność w sferze handlu i usług.

Jedynym dużym przedsiębiorstwem (zatrudniającym kilkaset osób) zlokalizowanym na obszarze rewitalizacji (na terenie byłych Zakładów Przemysłu Bawełnianego „Frotex”) jest firma Henniges Automotive Prudnik Sp. z o.o. działająca w branży motoryzacyjnej.

Zauważalne jest ponadto zjawisko zamykania lokali handlowych lub zmiany profilu prowadzonych w niej działalności na rzecz usług w zakresie bankowości, handlu używaną odzieżą lub też usług z zakresu ochrony zdrowia (gabinety lekarskie) bądź też aptek.

Na obszarze rewitalizacji funkcjonują – zarządzane przez Zakład Usług Komunalnych Jednoosobową Spółkę Gminy z o.o – również dwa obiekty Regionalnego Inkubatora Przedsiębiorczości.

W/w obiekty (zlokalizowane w ścisłym centrum miast tj. przy ul. Plac Wolności oraz ul. Plac Zamkowy) oferują na preferencyjnych warunkach łącznie 37 lokali przeznaczonych do najmu.

Zgodnie z regulaminem o najem lokali w ramach inkubacji w obiektach Regionalnego Inkubatora Przedsiębiorczości na preferencyjnych warunkach mogą się ubiegać:

- ✓ osoby bezrobotne lub nie aktywne zawodowo z terenu Gminy Prudnik lub Powiatu Prudnickiego zamierzające rozpocząć prowadzenie działalności gospodarczej,
- ✓ osoby fizyczne prowadzące działalność gospodarczą wpisaną do Centralnej Ewidencji i Informacji o Działalności Gospodarczej, jednak nie dłużej niż 1 rok (licząc od dnia dokonania wpisu) z terenu Gminy Prudnik oraz Powiatu Prudnickiego, pod warunkiem zatrudnienia co najmniej 1 osoby bezrobotnej zamieszkałej na terenie Gminy Prudnik lub Powiatu Prudnickiego,
- ✓ osoby fizyczne pobierające świadczenia z ZUS lub KRUS pod warunkiem zatrudnienia co najmniej 1 osoby bezrobotnej zamieszkałej na terenie Gminy Prudnik lub Powiatu Prudnickiego.

Wyznaczony obszar rewitalizacji charakteryzują następujące zjawiska odnoszące się do aktywności gospodarczej jego mieszkańców:

- 49,25% wszystkich podmiotów gospodarczych działających na terenie miasta zarejestrowanych jest na wyznaczonym obszarze rewitalizacji,
- 44,68% wszystkich nowo powstałych podmiotów gospodarczych działających na terenie miasta zarejestrowanych zostało na wyznaczonym obszarze rewitalizacji,
- 33,33% wszystkich zlikwidowanych podmiotów gospodarczych na terenie miasta zarejestrowanych było na wyznaczonym obszarze rewitalizacji.

Na wyznaczonym obszarze rewitalizacji w odniesieniu do każdej ulicy przeprowadzono szczegółową analizę zjawisk związanych z aktywnością gospodarczą jego mieszkańców odnosząc ją do tegoż obszaru poprzez oszacowanie:

- ✓ liczby podmiotów gospodarczych (w przeliczeniu na 1000 mieszkańców),
- ✓ liczby nowo powstałych podmiotów gospodarczych (w przeliczeniu na 1000 mieszkańców),
- ✓ liczby zlikwidowanych podmiotów gospodarczych (w przeliczeniu na 1000 mieszkańców).

W analizie przyjęto za niekorzystne zjawisko osiągnięcie wartości (oszacowanych dla każdej z ulic wyznaczonego obszaru rewitalizacji) :

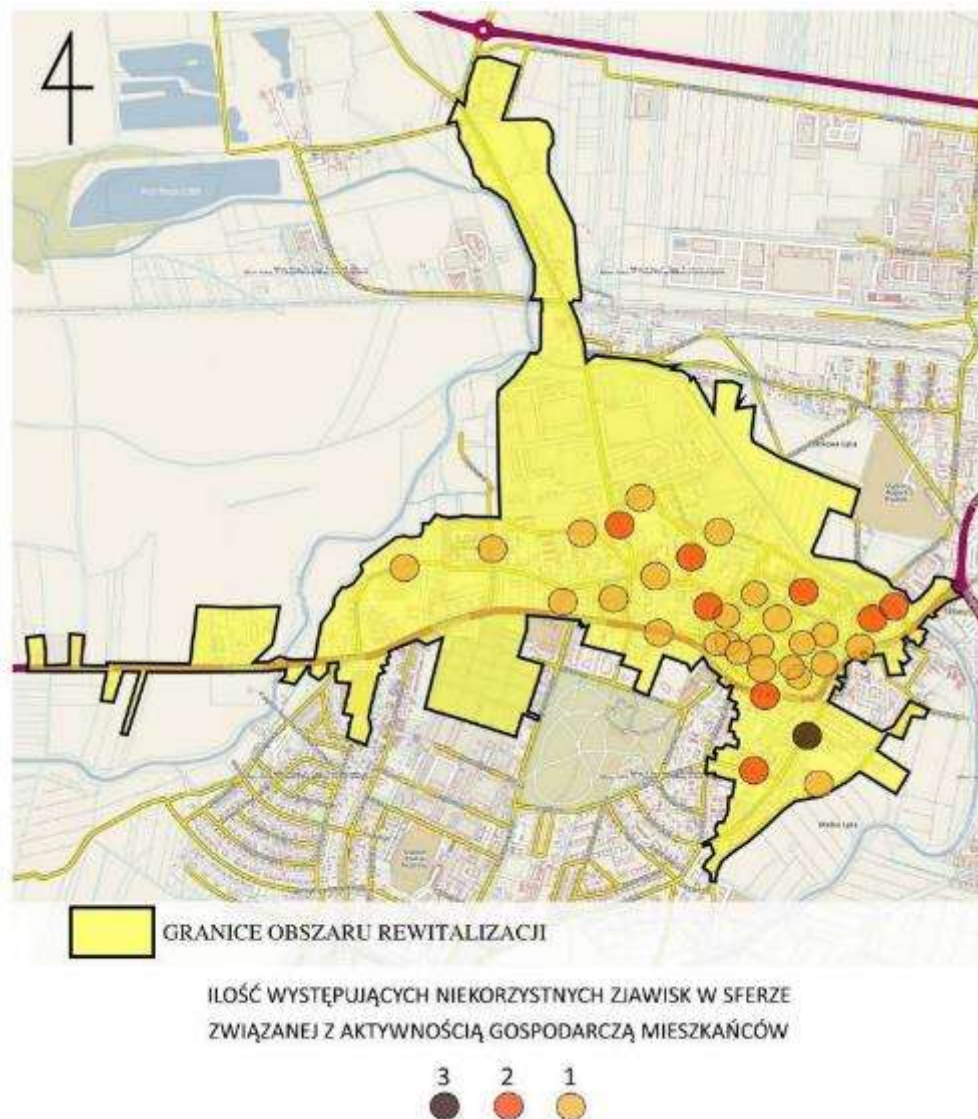
- niższych w odniesieniu do dwóch wskaźników: liczby podmiotów gospodarczych oraz liczby nowo powstałych podmiotów gospodarczych,
- wyższych w odniesieniu do wskaźnika liczby zlikwidowanych podmiotów gospodarczych.

W wyniku przeprowadzonej analizy stwierdzono występowanie następującej ilości niekorzystnych w/w zjawisk w sferze związanej z aktywnością gospodarczą jego mieszkańców w odniesieniu do całego obszaru rewitalizacji:

- trzech zjawisk występujących na ulicy: Młyńskiej,
- dwóch zjawisk występujących na ulicach: Armii Krajowej, Klasztorna, Kochanowskiego, Kołtątaja, Królowej Jadwigi, Nyska, Tuwima, Szkolna,
- jednego zjawiska występującego na ulicach: Chrobrego, Ciasna, Górna, Jagiellońska, Kopernika, Kościuszki, Krótka, Kwiatowa, Małachowskiego, Ogrodowa, Piastowska, Plac Farny, Plac Wolności, Poczтовая, Ratuszowa, Reja, Rynek, Sobieskiego, Stara, Stefana Batorego, Szpitalna, Wąska, Zamkowa, Aleja Miła.

Natężenie występowania niekorzystnych zjawisk odnoszących się do zjawisk w sferze związanej z aktywnością gospodarczą jego mieszkańców na wyznaczonym obszarze rewitalizacji przedstawia poniższa grafika.

Rysunek 10. Natężenie występowania niekorzystnych zjawisk dot. aktywności gospodarczej.



Źródło: Opracowanie własne.

6.3.1. Podsumowanie pogłębionej diagnozy w sferze gospodarczej.

Wyznaczony obszar rewitalizacji charakteryzuje się negatywnymi zjawiskami w sferze gospodarczej wyrażających się poprzez:

- niewykorzystany potencjał w zakresie przedsiębiorczości,
- niski stopień przedsiębiorczości,
- słabą kondycję przedsiębiorstw.

6.3.2. Potencjały w sferze gospodarczej.

Na wyznaczonym obszarze rewitalizacji występują potencjały (zasoby) w sferze gospodarczej, które mogą usprawnić planowany proces rewitalizacji. Poniżej zaprezentowano zestawienie potencjałów dla wyznaczonego obszaru rewitalizacji. Wykorzystanie tych potencjałów znacznie ułatwi zaplanowany proces rewitalizacji:

- ❖ przestrzenie niezabudowane o dużym potencjale rozwojowym,
- ❖ wsparcie możliwości rozwoju przedsiębiorczości poprzez system preferencji oferowanych przez Regionalny Inkubator Przedsiębiorczości skierowanych do osób bezrobotnych oraz firm z krótkim stażem na rynku,
- ❖ istniejące obiekty z potencjałem na rozwój bądź przywrócenie funkcji gospodarczych,
- ❖ dogodne położenie w odniesieniu do sieci dróg krajowych (główną osią komunikacyjną obszaru rewitalizacji jest droga krajowa nr 40).

6.4. Pogłębiona diagnoza obszaru rewitalizacji w sferze środowiskowej.

Bezpośrednie otoczenie wyznaczonego obszaru rewitalizacji, ze względu na zróżnicowane warunki środowiskowe, różnorodność biologiczną roślin, a także występujące na tym terenie obszary prawnie chronione odznacza się dużym potencjałem przyrodniczym. Ochrona i zachowanie istniejących zasobów przyrodniczych oraz poprawa stanu środowiska jest ważnym elementem rozwoju gminy ze względu na jej bezpośredni wpływ na jakość życia i zdrowia mieszkańców. Ponadto istniejący potencjał stwarza warunki do zwiększenia atrakcyjności obszaru gminy, poprzez rozwój turystyki w oparciu o jej walory.

Elementami składowymi sfery środowiskowej wpływającej na jakość życia i zdrowia mieszkańców obszaru rewitalizowanego są: szeroko rozumiane tereny zielone, hałas (przemysłowy i komunikacyjny), prowadzona gospodarka odpadami, jakość powietrza atmosferycznego czy też zagrożenie powodzią lub zagrożeniem osuwiskami.

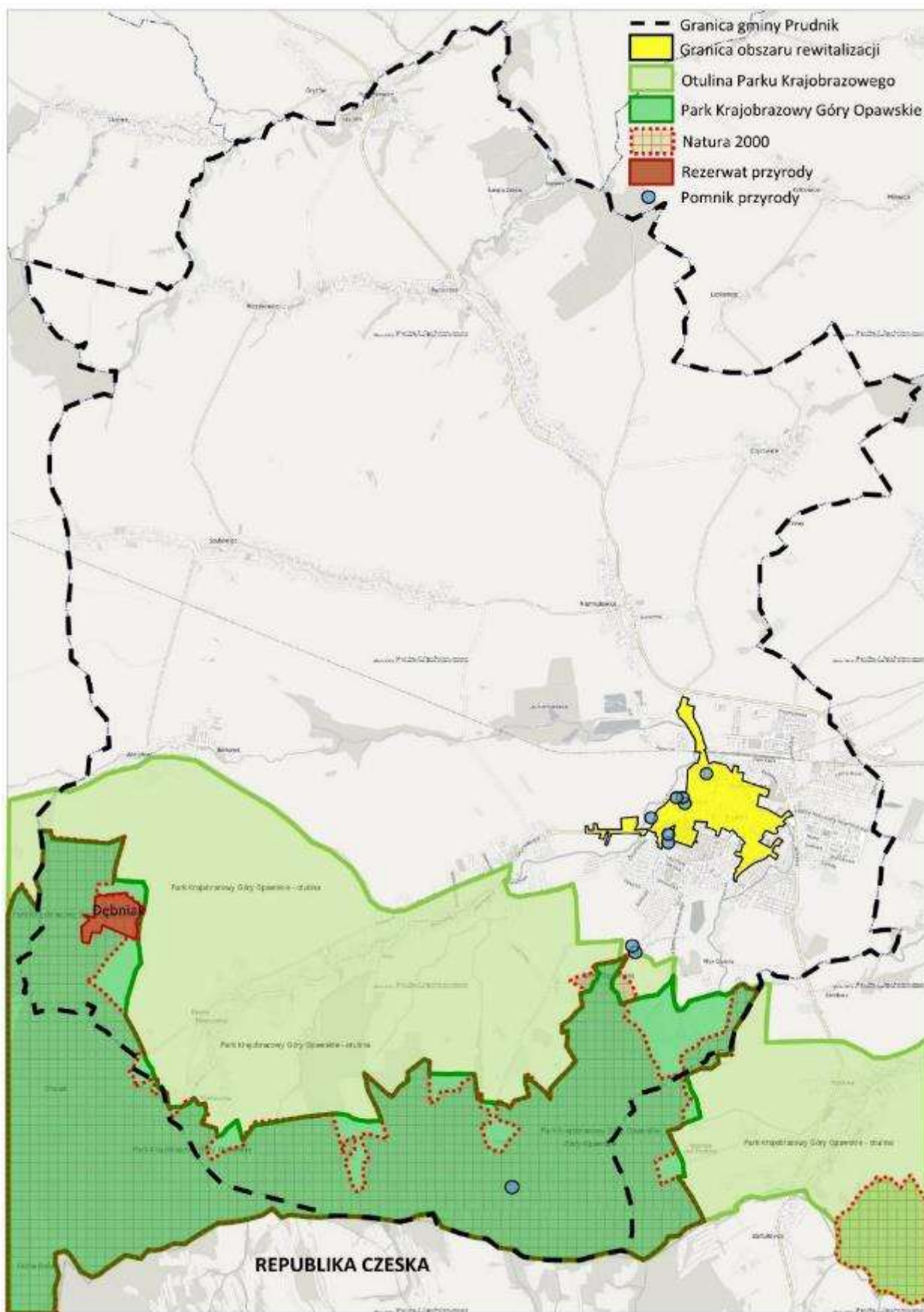
Cechą charakterystyczną obszaru rewitalizowanego w sferze środowiskowej jest zabytkowy Park Miejski o powierzchni 11,5 ha zlokalizowany w jego niemalże centralnej części. W Parku Miejskim w Prudniku zachowały się liczne okazy ponad stuletnich drzew oraz rośliny podlegające ścisłej ochronie prawnej.

Park Miejski wyposażony jest również w rozwiniętą infrastrukturę umożliwiającą tak odpoczynek jak i aktywne spędzanie czasu: plac zabaw, skatepark, kompleks boisk „Orlik”, korty tenisowe, toalety.

Na obszarze rewitalizacji zlokalizowanych jest ponadto kilkanaście innych czynnych biologicznie terenów (placów zielonych, skwerów), których stan wymaga podjęcia działań związanych z przywróceniem ich pierwotnych funkcji.

Lokalizację obszaru rewitalizacji względem ustanowionych form ochrony przyrody przedstawiono na poniższej grafice.

Rysunek 11. Lokalizacja obszaru rewitalizacji względem ustanowionych form ochrony przyrody.



Źródło: Opracowanie własne.

Na wyznaczonym obszarze rewitalizacji zlokalizowanych jest 7 pomników przyrody – drzew:

- ✓ dąb szypułkowy - rosnący na terenie kanału młynówki pomiędzy ul. Reja i kompleksem ogródków działkowych w Prudniku,
- ✓ dąb czerwony (2 szt.) – rosnące na ul. Kościuszki,
- ✓ sosna czarna – rosnącą na terenie Szpitala Powiatowego w Prudniku, przy ul. Piastowskiej,
- ✓ klon jawor – rosnący na terenie Szpitala Powiatowego w Prudniku, przy ul. Piastowskiej,
- ✓ klon pospolity – rosnący na terenie Szpitala Powiatowego w Prudniku, przy ul. Piastowskiej,
- ✓ platan klonolistny – rosnący na ul. Nyskiej w Prudniku.

Hałas przemysłowy.

Z uwagi na brak zakładów przemysłowych, w granicach obszaru rewitalizacji nie występują uciążliwości w postaci hałasu przemysłowego.

Hałas komunikacyjny.

Z uwagi na przebiegającą centralnie przez obszar rewitalizacji drogę krajową nr 40 oraz intensywny ruch na drogach lokalnych w ścisłym centrum miasta, obszar ten jest narażony na uciążliwości spowodowane hałasem komunikacyjnym. Przekroczenia dopuszczalnych poziomów hałasu dotyczyły kilkuset mieszkańców miasta, w tym większości osób zamieszkujących obszar rewitalizacji ¹. Ponadto przeprowadzony sondaż wśród mieszkańców miasta również potwierdził problem występowania hałasu komunikacyjnego z dróg publicznych, szczególnie w centrum miasta Prudnik.

Odpady.

Na terenie miasta Prudnika prowadzona jest od kilku lat selektywna zbiórka odpadów komunalnych. W obrębie obszaru rewitalizacji nie występują nielegalne lub też dzikie składowiska odpadów. Niemniej jednak potencjalnym zagrożeniem, występującym na obszarze rewitalizacji są odpady zawierające azbest. Szczegółową charakterystykę w zakresie ilości tych odpadów w odniesieniu do obszaru rewitalizacji przedstawiono w tabeli poniżej.

Tabela 13. Ilość wyrobów zawierających azbest.

	Masa wyrobów zawierających azbest (Mg)	Masa wyrobów zawierających azbest (Mg/1000 mieszkańców)
Miasto Prudnik	310 015	16 505
Obszar rewitalizacji	56 846	8 026

Źródło: Opracowanie własne.

¹ https://www.opolskie.pl/wp-content/uploads/2016/05/program_ochrony_srodowisk62-1.pdf

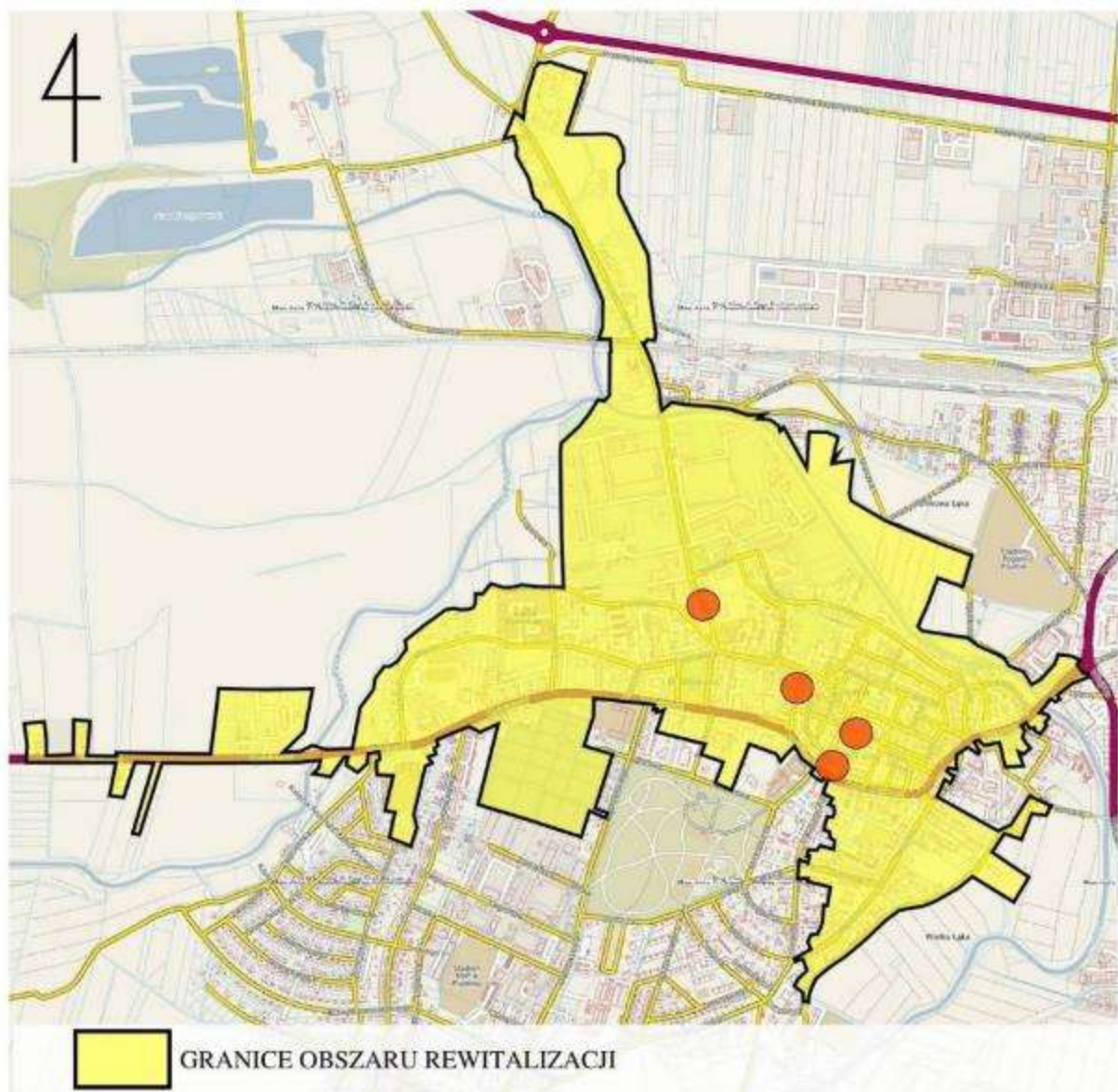
Zidentyfikowane odpady azbestowe to głównie eternit falisty pokrywający dachy budynków.

W wyniku przeprowadzonej analizy szczegółowej dokonano oszacowania wskaźnika średniej masy wyrobów zawierających azbest na całym obszarze rewitalizacji oraz wskazania ulic na których stwierdzono przekroczenie tegoż wskaźnika.

Ulicami tymi są cztery ulice zlokalizowane w granicach obszaru rewitalizacji: Jagiellońska, Klasztorna, Nyska, Plac Szarych Szeregów.

Występowanie niekorzystnego zjawiska wyrażającego się przekroczeniem wartości wskaźnika średniej masy wyrobów zawierających azbest na wyznaczonym obszarze rewitalizacji przedstawia poniższa grafika.

Rysunek 12. Natężenie występowania niekorzystnych zjawisk dot. przekroczenia wartości wskaźnika średniej masy wyrobów zawierających azbest.



PRZEKROCZENIE WSKAŹNIKA ŚREDNIEJ MASY WYROBÓW ZAWIERAJĄCYCH AZBEST

Źródło: Opracowanie własne.

Powietrze atmosferyczne.

Obszar rewitalizacji położony w centralnej części Gminy Prudnik, z uwagi na dogodne położenie ekologiczne, związane m.in. z obecnością pasma lasów od strony południowej oraz brak uciążliwego przemysłu charakteryzuje się czystym powietrzem atmosferycznym. Na dobrą jakość powietrza w obrębie obszaru rewitalizacji wpływa również brak obecności dużych zakładów przemysłowych, stanowiących potencjalne istotne emitery zanieczyszczeń do środowiska naturalnego. Zgodnie z corocznymi badaniami powietrza prowadzonymi na terenie województwa opolskiego, obszar rewitalizacji zlokalizowany jest w strefie opolskiej, dla której stan powietrza oceniany jest jako dobry. Szczegółowe wyniki klasyfikacji stref dla wszystkich zanieczyszczeń uwzględnianych w ocenie rocznej jakości powietrza prowadzonej w woj. opolskim (2021) dokonywanej pod kątem ochrony zdrowia zestawiono w tabeli poniżej.²

Klasy stref dla poszczególnych zanieczyszczeń, uzyskane w ocenie rocznej dokonanej z uwzględnieniem kryteriów ustanowionych w celu ochrony zdrowia ludzi - klasyfikacja podstawowa (klasy: A, C oraz A1, C1 dla pyłu zawieszonego PM2,5).

Nazwa strefy	Kod strefy	Symbol klasy strefy dla poszczególnych zanieczyszczeń											
		SO ₂	NO ₂	C ₆ H ₆	CO	O ₃	PM10	Pb	As	Cd	Ni	B(a)P	PM2,5
miasto Opole	PL1601	A	A	A	A	A ¹	A	A	A	A	A	C	A1
strefa opolska	PL1602	A	A	A	A	A ¹	C	A	A	A	A	C	C1 ²

1) Dla ozonu – poziom celu długoterminowego, strefy uzyskały klasę D2.

2) Dla pyłu zawieszonego PM2,5 – poziom dopuszczalny I faza, strefa opolska uzyskała klasę A.

Wyniki klasyfikacji stref dla wszystkich zanieczyszczeń uwzględnianych w ocenie rocznej (2021) dokonywanej pod kątem ochrony roślin zestawiono w tabeli poniżej.

Klasy stref dla poszczególnych zanieczyszczeń, uzyskane w ocenie rocznej dokonanej z uwzględnieniem kryteriów ustanowionych w celu ochrony roślin - klasyfikacja podstawowa (klasy: A, C)

Nazwa strefy	Kod strefy	Symbol klasy strefy dla poszczególnych zanieczyszczeń		
		SO ₂	NO _x	O ₃ ¹⁾
miasto Opole	PL1601	nie klasyfikuje się		
strefa opolska	PL1602	A	A	A ¹

1) Dla ozonu – poziom celu długoterminowego strefa opolska uzyskała klasę D2.

² <https://powietrze.gios.gov.pl/pjp/rwms/publications/card/1864>

Wyniki przedstawione w powyższych tabelach wskazują na występowanie w obrębie strefy opolskiej (PL 1602) przekroczeń w zakresie stężeń w powietrzu atmosferycznym pyłu PM10 oraz benzo(a)pirenu. Z informacji zawartych w raporcie za rok 2021 pn. „Roczna ocena jakości powietrza w województwie opolskim”³ wynika, że głównym źródłem zanieczyszczenia powietrza w województwie opolskim jest emisja antropogeniczna pochodząca z sektora komunalno-bytowego (emisja powierzchniowa), mniejszy udział stanowią emisje z transportu (emisja liniowa) oraz działalności przemysłowej (emisja punktowa). Znaczący udział w stężeniach substancji na obszarze województwa ma napływ zanieczyszczeń z pozostałego obszaru Polski oraz z Europy.

Głównymi lokalnymi źródłami zanieczyszczeń są kominy domów ogrzewanych indywidualnie oraz transport samochodowy, który wpływa na stężenia zanieczyszczeń zwłaszcza na obszarach bezpośrednio sąsiadujących z drogami o znacznym natężeniu ruchu. W aspekcie zanieczyszczeń z sektora komunalnego, duży problem stanowią wysokie stężenia benzo(a)pirenu zawartego w pyłe zawieszonym PM10. Podobnie jak w latach poprzednich, wysokie wartości stężeń tego zanieczyszczenia rejestrowano w okresach grzewczych (styczeń – marzec, październik – grudzień).

Zagrożenie powodziowe.

W wyniku przeglądu i aktualizacji wstępnej oceny ryzyka powodziowego w oparciu o obszary historycznie i prawdopodobnie narażone na powódź oraz w oparciu o dostępne dane (o powierzchni terenu, o istniejących obiektach, o danych hydro-meteo) i z zastosowaniem dedykowanych narzędzi (do modelowania – symulacje określonych scenariuszy) wskazano w mieście Prudnik następujące znaczące typy powodzi (ze względu na źródło):

- powódź rzeczna – w dwóch scenariuszach: naturalne wezbranie oraz zniszczenie wałów przeciwpowodziowych, dla których Wody Polskie w uzgodnieniu z wojewodą sporządziły mapy zagrożenia powodziowego i mapy ryzyka powodziowego.

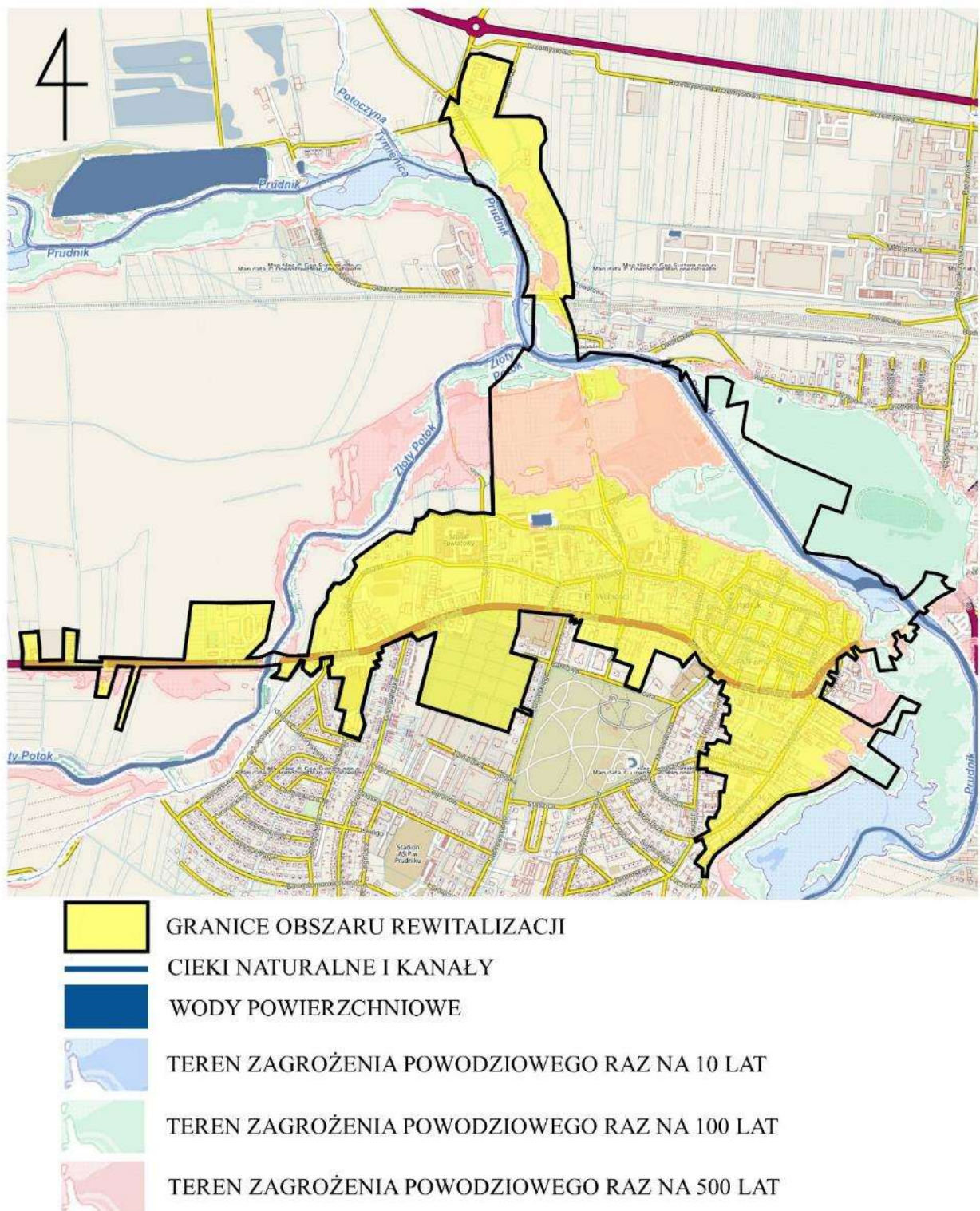
Zgodnie z nimi na terenie gminy wskazano obszary, które mogą być zalane w przypadku wystąpienia powodzi, z podziałem na trzy kategorie:

- ryzyko wystąpienia powodzi raz na 10 lat (wysokie)
- ryzyko wystąpienia powodzi raz na 100 lat (średnie)
- ryzyko wystąpienia powodzi raz na 500 lat (niskie).

Poniższa grafika prezentuje tereny obszaru rewitalizacji zagrożone powodzią raz na 10, 100 oraz 500 lat.

³ <https://powietrze.gios.gov.pl/pjp/rwms/publications/card/1864>

Rysunek 13. Tereny obszaru rewitalizacji zagrożone powodzią raz na 10, 100 oraz 500 lat.



Źródło: Opracowanie własne.

Zagrożenie osuwiskami.

Na wyznaczonym obszarze rewitalizacji nie występują tereny zagrożone wystąpieniem osuwisk.

6.4.1. Podsumowanie pogłębionej diagnozy w sferze środowiskowej.

Wyznaczony obszar rewitalizacji charakteryzuje się następującymi zjawiskami w sferze środowiskowej:

- niewykorzystany (poza Parkiem Miejskim) potencjał przyrodniczy obszaru,
- obecność odpadów azbestowych stwarzających zagrożenie dla życia i zdrowia,
- okresowo wysokie wartości stężeń stężenia benzo(a)pirenu zawartego w pyłe zawieszonym PM10w okresach grzewczych będące efektem wykorzystywania węgla do ogrzewania mieszkań,
- stosunkowo niewielką uciążliwość hałasu (głównie komunikacyjnego),
- niewielka część obszaru rewitalizacji zagrożona wystąpieniem ryzyka powodziowego raz na 10 i 100 lat.

6.4.2. Potencjały w sferze środowiskowej.

Na wyznaczonym obszarze rewitalizacji występują potencjały (zasoby) w sferze środowiskowej, które mogą mieć pozytywny wpływ na planowany proces rewitalizacji. Poniżej zaprezentowano zestawienie potencjałów dla wyznaczonego obszaru rewitalizacji:

- ❖ zagospodarowany atrakcyjny teren zielony Parku Miejskiego,
- ❖ realizacja programów ukierunkowanych na: dalszą poprawę jakości powietrza, usuwanie wyrobów zawierających azbest, edukację ekologiczną w zakresie efektywnej gospodarki odpadami,
- ❖ atrakcyjne tereny mogące spełniać nowe funkcje dostosowane do potrzeb i oczekiwań społecznych.

6.5. Pogłębiona diagnoza obszaru rewitalizacji w sferze przestrzenno – funkcjonalnej.

Wyznaczony obszar rewitalizacji obejmuje centralną część miasta, którą cechuje wielorodzinna zabudowa mieszkaniowa powstała na przełomie XIX i XX wieku. W zabudowie dominują kompleksy kilkupiętrowych kamienic, zlokalizowanych przy ciągach komunikacyjnych. Wyznaczony obszar rewitalizacji spełnia funkcje mieszkalne oraz usługowe.

Świadczone usługi obejmują usługi związane z szeroko rozumianą administracją (prowadzone przez zlokalizowane na obszarze rewitalizacji urzędy), ochroną zdrowia (prowadzone przez przychodnie lekarskie, szpital powiatowy, prywatne gabinety lekarskie, domy opieki nad seniorami, apteki) oraz usługi komercyjne (prowadzone przez prywatne podmioty gospodarcze).

Obszar rewitalizowany charakteryzuje stosunkowo dobra dostępność do obiektów świadczących podstawowe usługi administracyjne oraz zdrowotne, aczkolwiek szczególnie w odniesieniu do usług zdrowotnych ich jakość nie odpowiada społecznemu zapotrzebowaniu. Na obszarze rewitalizowanym występuje deficyt mieszkań wspomaganych oraz brak Dziennego Domu Pobytu.

Problemy stwarza niska funkcjonalność i deficyty dostępności wewnątrz obiektów świadczących podstawowe usługi administracyjne, zdrowotne czy też komercyjne.

Stan infrastruktury technicznej obiektów świadczących wszystkie typy usług jest niezadowalający - w znacznym zakresie usługi prowadzone są w obiektach starych wymagających znacznych nakładów tak na ich utrzymanie w stanie funkcjonalności jak też w zakresie zapewnienia ich dostępności przez osoby ze szczególnymi potrzebami oraz w zakresie poprawy ich efektywności energetycznej.

Usługi komercyjne prowadzone są w zdecydowanej większości w lokalach zlokalizowanych na parterach kamienic mieszkalnych. Jedynym zakładem przemysłowym zlokalizowanym na wyznaczonym obszarze rewitalizacji jest firma Henniges Automotive Prudnik Sp. z o.o. prowadząca działalność na terenach poprzemysłowych przy ul. Nyskiej.

W układzie przestrzennym wyznaczonego obszaru rewitalizacji dominują dwa charakterystyczne elementy: Rynek (będący centralną częścią miasta), Plac Wolności (którego okolice koncentrują usługi publiczne i stanowi on centrum komunikacyjne gminy – funkcjonujące centrum przesiadkowe z nowoczesnym dworcem autobusowym). Od tychże części miasta prowadzą w sposób prostopadły ulice gminne tworząc dobrze rozwiniętą sieć komunikacyjną. Głównym elementem sieci komunikacyjnej jest droga krajowa nr 40 przebiegająca niemalże centralnie przez wyznaczony obszar rewitalizacji.

Na obszarze rewitalizowanym realizowana jest (nieodpłatna dla pasażerów) usługa komunikacji miejskiej i poziom obsługi komunikacyjnej należy uznać za zadowalający.

Cały obszar rewitalizacji – poza Parkiem Miejskim – charakteryzuje się niską jakością terenów publicznych. Istniejące na terenie zwartej zabudowy mieszkalnej tereny publiczne (w tym tereny zieleni miejskiej) charakteryzują się złym stanem, utratą funkcji i wymagają podjęcia działań mających na celu przywrócenie ich pełnej funkcjonalności. Na wyznaczonym obszarze rewitalizacji zdiagnozowano ponadto konieczność wykreowania nowych przestrzeni publicznych pełniących funkcje rekreacyjno – odpoczynkowe (w tym w zakresie nowej zieleni miejskiej).

Na obszarze rewitalizowanym zlokalizowane są obiekty sportowo – rekreacyjne: ogólnodostępne boiska sportowe, zewnętrzne siłownie jak również obiekty kubaturowe (przyszkolne hale sportowe, nieczynna kryta pływalnia).

Stopień nasycenia obszaru rewitalizowanego obiektami sportowo-rekreacyjnymi uznać należy za zadowalający, aczkolwiek wymagają one podjęcia działań modernizacyjnych mających na celu

przywrócenie ich pełnej funkcjonalności oraz dostosowanie ich do zmieniających się potrzeb użytkowników.

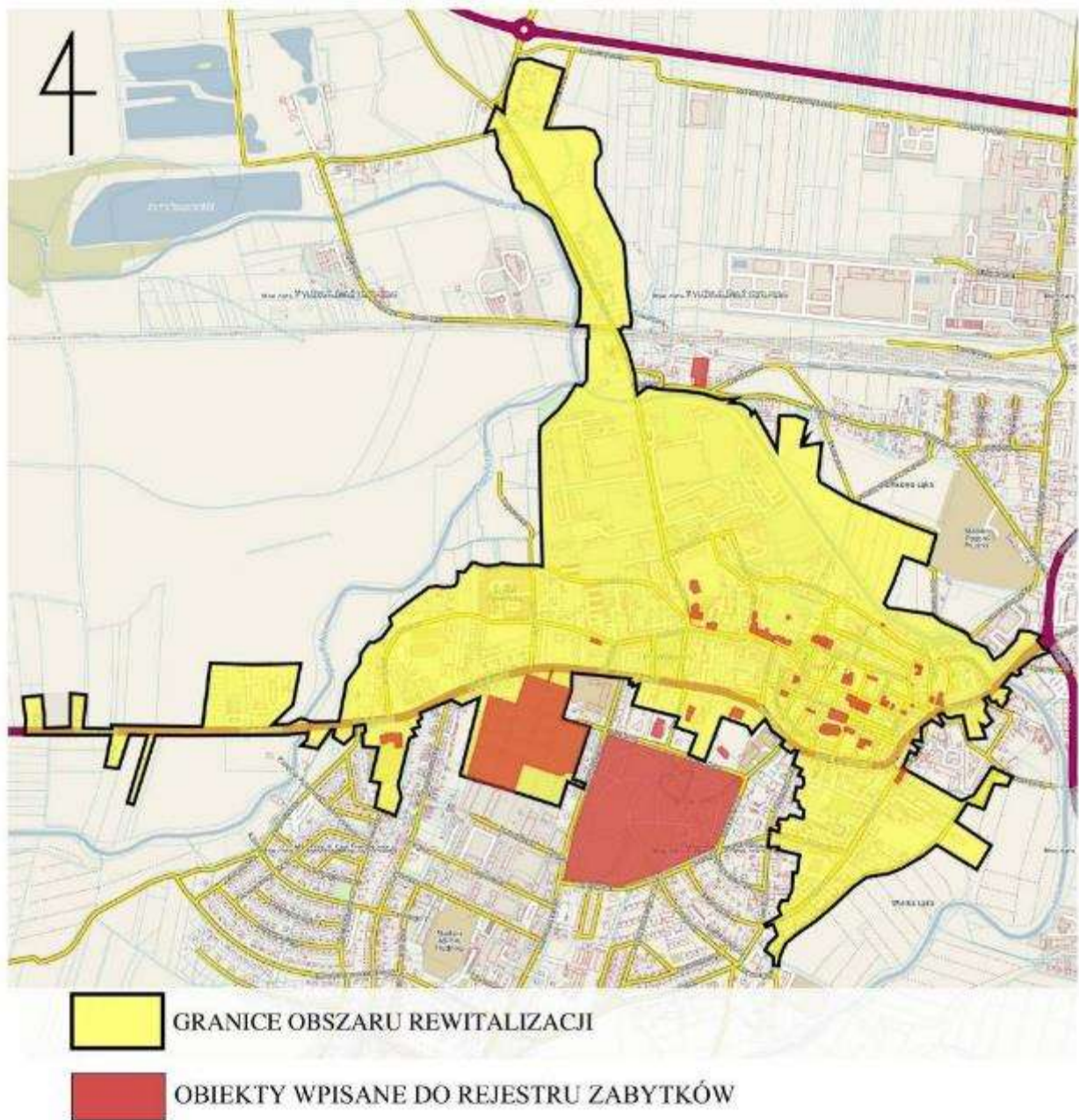
Obszar rewitalizacji cechuje pełna dostępność do niezbędnej infrastruktury technicznej.

Obszar rewitalizacji cechuje wysokie nasycenie zabytkami, które wymagają znacznych nakładów na ich utrzymanie. Zabytkowy status prawny budynków mieszkalnych zlokalizowanych na obszarze rewitalizacji stanowi w wielu przypadkach aspekt negatywnie wpływający na możliwość utrzymania pełnej funkcjonalności tegoż zasobu mieszkaniowego przez podmioty będące właścicielami tegoż zasobu.

W wielu przypadkach – z powodów powyżej wymienionych - fakt zabytkowego statusu nieruchomości stanowi barierę rozwojową wyznaczonego obszaru rewitalizacji.

Występowanie obiektów wpisanych do rejestru zabytków na wyznaczonym obszarze rewitalizacji obrazuje poniższa grafika.

Rysunek 14. Występowanie obiektów wpisanych do rejestru zabytków.



Źródło: Opracowanie własne.

Na wyznaczonym obszarze rewitalizacji pogłębionej analizie poddano dwa zjawiska odnoszące się do sfery przestrzenno-funkcjonalnej w wyniku której stwierdzono następujące fakty:

- jedynie 19,64% długości wszystkich dróg gminnych zlokalizowanych jest na wyznaczonym obszarze rewitalizacji,
- aż 47,10% wszystkich zabytków zlokalizowanych na terenie miasta znajdowało się na wyznaczonym obszarze rewitalizacji.

Na wyznaczonym obszarze rewitalizacji w odniesieniu do każdej ulicy przeprowadzono szczegółową analizę dwóch zjawisk związanych ze sferą przestrzenną – funkcjonalną odnosząc ją do tegoż obszaru poprzez oszacowanie:

- ✓ długości dróg gminnych (w przeliczeniu na 1000 mieszkańców),
- ✓ ilości zabytków (w przeliczeniu na 1000 mieszkańców).

W analizie przyjęto za niekorzystne zjawisko osiągnięcie wartości (oszacowanych dla każdej z ulic wyznaczonego obszaru rewitalizacji) :

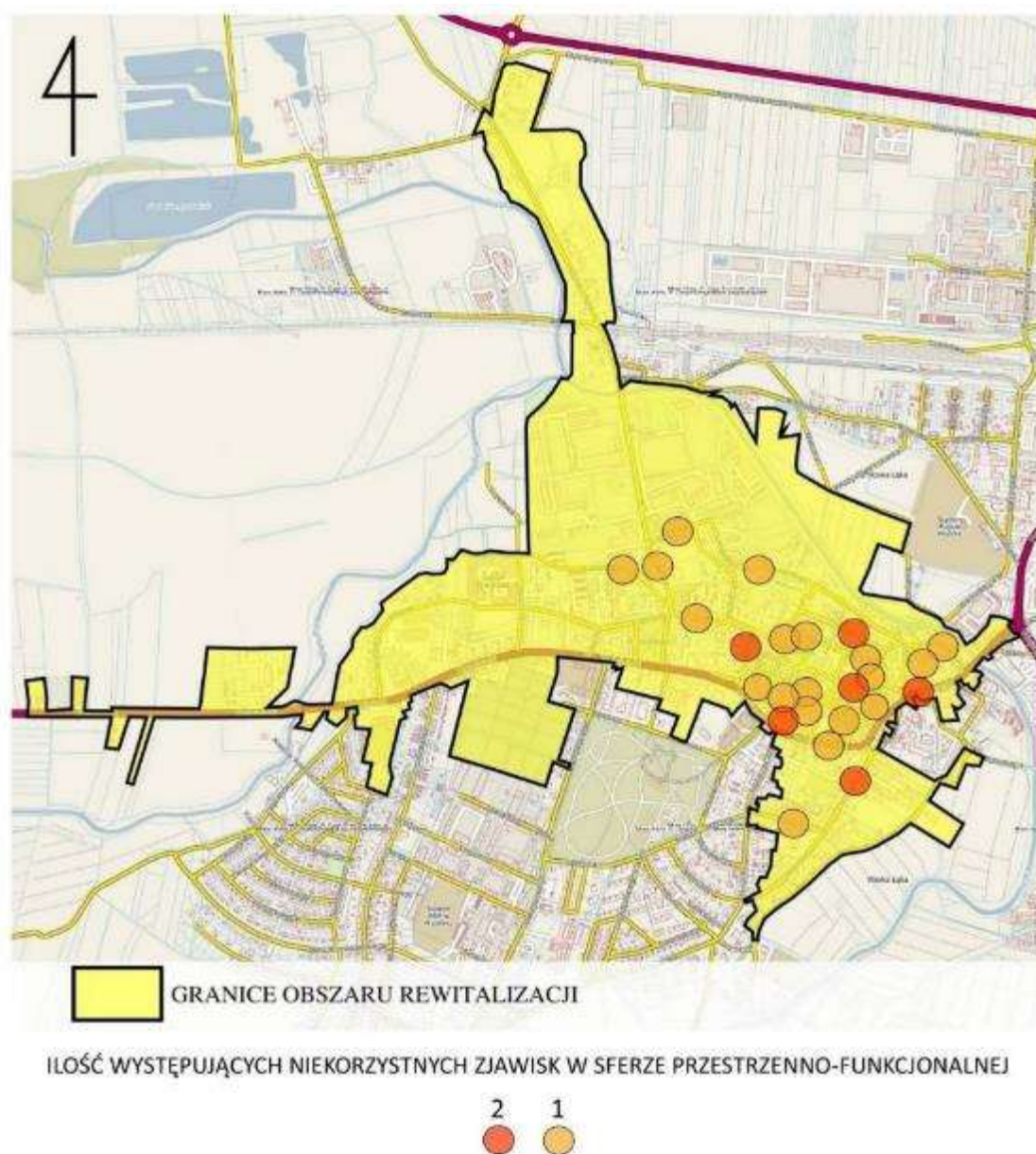
- niższych w odniesieniu do wskaźnika długości dróg gminnych,
- wyższych w odniesieniu do wskaźnika ilości zabytków.

W wyniku przeprowadzonej analizy stwierdzono występowanie następującej ilości niekorzystnych w/w zjawisk w sferze związanej ze sferą przestrzenno - funkcjonalną:

- dwóch zjawisk występujących na ulicach: Klasztorna, Królowej Jadwigi, Plac Szarych Szeregów, Sobieskiego, Stefana Batorego, Młyńska,
- jednego zjawiska występującego na ulicach: Armii Krajowej, Chrobrego, Damrota, Jagiellońska, Kochanowskiego, Krótka, Kwiatowa, Małachowskiego, Nyska, Ogrodowa, Piastowska, Plac Farny, Plac Zamkowy, Pocztowa, Ratuszowa, Tuwima, Wąska, Zamkowa, Szkolna.

Natężenie występowania niekorzystnych zjawisk odnoszących się do zjawisk w sferze przestrzenno – funkcjonalnej na wyznaczonym obszarze rewitalizacji przedstawia poniższa grafika.

Rysunek 15. Natężenie występowania niekorzystnych zjawisk dot. sfery przestrzenno – funkcjonalnej.



Źródło: Opracowanie własne.

6.5.1. Podsumowanie pogłębionej diagnozy w sferze przestrzenno – funkcjonalnej.

Wyznaczony obszar rewitalizacji charakteryzuje się następującymi zjawiskami w sferze przestrzenno – funkcjonalnej:

- niezadowalający stan infrastruktury technicznej obiektów świadczących wszystkie typy usług,
- niska jakość terenów publicznych,
- wysokie nasycenie zabytkami, które wymagają znacznych nakładów na utrzymanie ich funkcjonalności oraz w optymalnego stanu technicznego,
- deficyty w zakresie jakości świadczonych usług w szczególności medycznych,
- deficyt mieszkań wspomaganych i braku Dziennego Domu Pobytu,

- deficyty w zakresie dostępności obiektów użyteczności publicznej,
- niedostosowanie przestrzeni publicznych do potrzeb i oczekiwań społecznych.

6.5.2. Potencjały w sferze przestrzenno – funkcjonalnej.

Na wyznaczonym obszarze rewitalizacji występują potencjały (zasoby) w sferze przestrzenno – funkcjonalnej, które mogą mieć pozytywny wpływ na planowany proces rewitalizacji.

Poniżej zaprezentowano zestawienie potencjałów dla wyznaczonego obszaru rewitalizacji:

- ❖ położenie w centralnej strefie w strukturze funkcjonalno-przestrzennej miasta,
- ❖ dobra dostępność komunikacyjna,
- ❖ spójny, funkcjonalny układ architektoniczny,
- ❖ przejrzysty i funkcjonalny układ przestrzenny (zagospodarowanie przestrzenne),
- ❖ dostępność obiektów sportowych,
- ❖ potencjał turystyczny wynikający z dziedzictwa kulturowego.

6.6. Pogłębiona diagnoza obszaru rewitalizacji w sferze technicznej.

Wyznaczony obszar rewitalizacji cechuje się starą zabudową powstałą na przełomie XIX i XX wieku, której stan techniczny cechuje się: fizycznym zdegradowaniem, występowaniem niefunkcjonalnych rozwiązań technicznych, licznymi barierami w zakresie ich dostępności dla osób ze szczególnymi potrzebami oraz niską sprawnością energetyczną.

Zły stan techniczny dotyczy tak budynków mieszkaniowych, jak i obiektów pełniących funkcje usługowe oraz otwartych przestrzeni publicznych. Niemalże aż 80% wszystkich budynków komunalnych w złym stanie technicznym jest zlokalizowanych na wyznaczonym obszarze rewitalizacji.

Na obszarze rewitalizowanym występują budynki mieszkalne, w których lokale mieszkalne pozbawione są indywidualnych (przynależnych każdemu mieszkaniu) toalet oraz łazienek.

Dużym problemem jest ograniczona dostępność wszystkich typów budynków (w których występują liczne bariery zewnętrzne jak i wewnętrzne) dla osób ze szczególnymi potrzebami.

W odczuciu społecznym obszar rewitalizowany charakteryzuje się niedostosowaniem publicznych przestrzeni (zwłaszcza terenów zielonych i rekreacyjnych) do potrzeb i oczekiwań.

Pomimo dostępu do źródła ciepła systemowego wiele budynków mieszkalnych jest źródłem niskiej emisji będącej efektem spalania paliwa stałego (węgla) w niskoefektywnych paleniskach (piecach). Taka sytuacja powoduje, iż budynki zlokalizowane na obszarze rewitalizacji są czynnikiem, który wpływa na pogarszanie jakości powietrza (pomimo iż badania jakości powietrza wskazują na względnie dobrą jakość powietrza w mieście Prudnik).

Istotne znaczenie dla jakości życia na wyznaczonym obszarze rewitalizacji mają dwa zagadnienia dotyczące sfery technicznej związane z:

- ✓ niedziałaniem rozwiązań technicznych umożliwiających efektywne korzystanie z obiektów budowlanych, w szczególności w zakresie energooszczędności, ochrony środowiska i zapewniania dostępności osobom ze szczególnymi potrzebami,
- ✓ degradacją stanu technicznego obiektów budowlanych, w tym o przeznaczeniu mieszkaniowym.

Z uwagi na fakt, iż głównymi lokalnymi źródłami zanieczyszczeń są kominy lokali ogrzewanych paliwem stałym (węglem) pogłębionej analizie poddano obszar rewitalizacji pod kątem kształtowania się wartości dwóch wskaźników mających wpływ na jakość powietrza tj. wskaźnika odnoszącego się do liczby nieekologicznych źródeł ciepła oraz wskaźnika odnoszącego się do liczba podłączeń do ciepła systemowego. Te dwa zagadnienia poddane zostały łącznej analizie w korelacji ze stanem technicznym budynków komunalnych.

Wyznaczony obszar rewitalizacji charakteryzuje się koncentracją negatywnych zjawisk w sferze technicznej mających bezpośredni wpływ na jakość życia wyrażających się następującymi faktami:

- 79,31% wszystkich budynków komunalnych w złym stanie technicznym było zlokalizowanych na wyznaczonym obszarze rewitalizacji,
- 53,31% wszystkich nie ekologicznych źródeł ciepła na terenie miasta było zlokalizowanych na wyznaczonym obszarze rewitalizacji,
- 48,35% wszystkich podłączeń do ciepła systemowego na terenie miasta było zlokalizowanych na wyznaczonym obszarze rewitalizacji.

Analizując stan istniejącej infrastruktury technicznej mającej bezpośredni wpływ na jakość życia na wyznaczonym obszarze rewitalizacji przyjęto za niekorzystne zjawiska osiągnięcia (w przeliczeniu na 1000 mieszkańców):

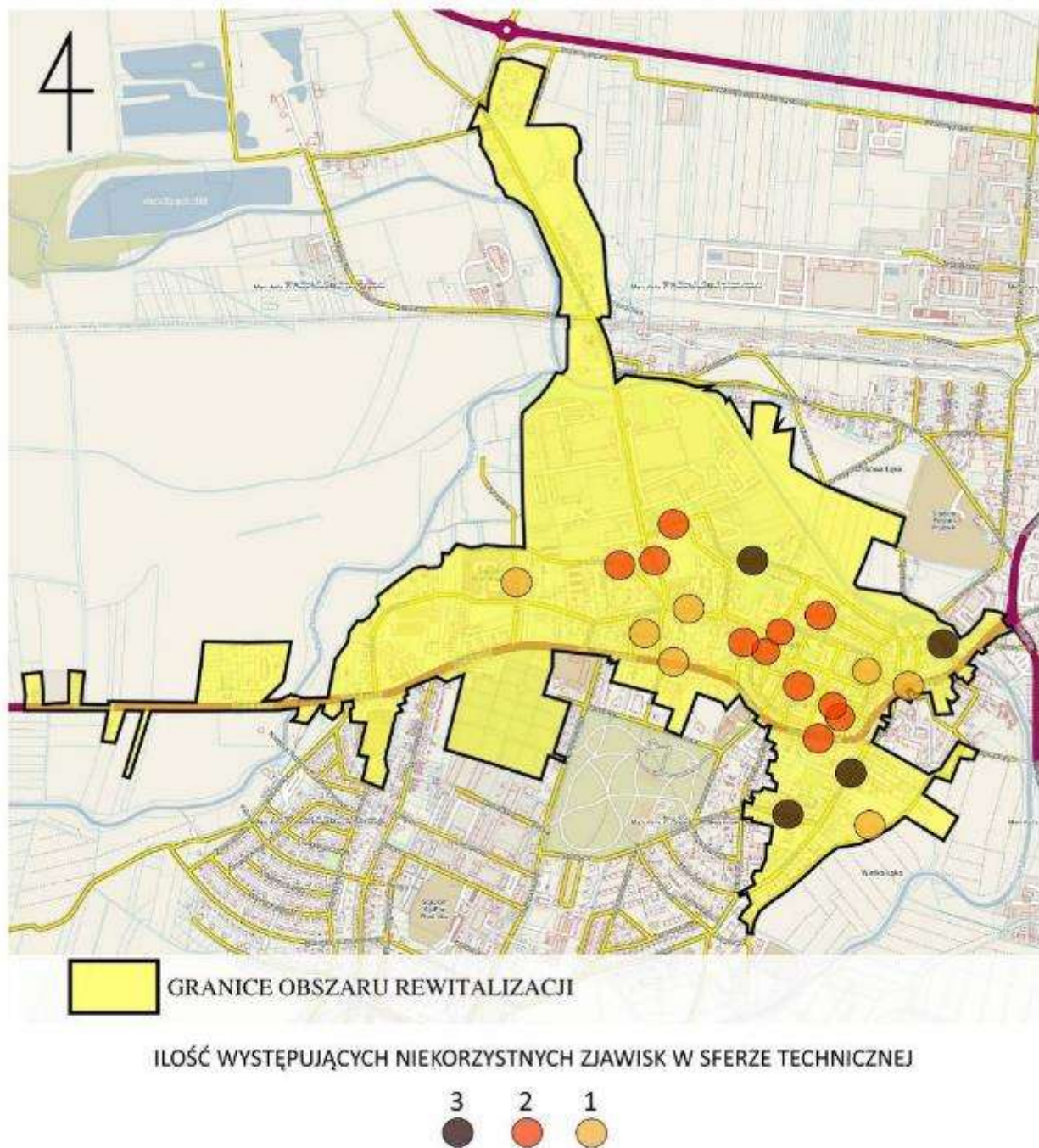
- ✓ wartości wyższej wskaźnika liczby budynków komunalnych w złym stanie technicznym na każdej z analizowanych ulic w odniesieniu do wartości oszacowanej dla całego obszaru rewitalizacji
- ✓ wartości wyższej wskaźnika liczby nie ekologicznych źródeł ciepła na każdej z analizowanych ulic (mających wpływ na obniżenie jakości powietrza) w odniesieniu do wartości oszacowanej dla całego obszaru rewitalizacji,
- ✓ wartości niższej wskaźnika liczba podłączeń do ciepła systemowego na każdej z analizowanych ulic w odniesieniu do wartości oszacowanej dla całego obszaru rewitalizacji.

W wyniku przeprowadzonej analizy stwierdzono występowanie następujących ilości niekorzystnych zjawisk w sferze technicznej mających wpływ na jakość życia:

- trzech występujących na ulicach: Chrobrego, Kochanowskiego, Młyńska, Szkolna
- dwóch występujących na ulicach: Armii Krajowej, Górna, Jagiellońska, Klasztorna, Królowej Jadwigi, Krótka, Kwiatowa, Nyska , Ogrodowa, Plac Zamkowy, Stara,
- jednego występującego na ulicach: Kościuszki, Małachowskiego, Piastowska, Plac Wolności, Stefana Batorego, Szpitalna, Aleja Miła.

Natężenie występowania niekorzystnych zjawisk w sferze technicznej mających bezpośredni wpływ na jakość życia na wyznaczonym obszarze rewitalizacji przedstawia poniższa grafika.

Rysunek 16. Natężenie występowania niekorzystnych zjawisk dot. sfery technicznej.



Źródło: Opracowanie własne.

6.6.1. Podsumowanie pogłębionej diagnozy w sferze technicznej.

Wyznaczony obszar rewitalizacji charakteryzuje się następującymi zjawiskami w sferze technicznej:

- niezadowalający stan infrastruktury technicznej budynków (w tym mieszkalnych),
- występowanie niefunkcjonalnych rozwiązań technicznych w zakresie występującej infrastruktury,

- występowanie barier w zakresie ich dostępności infrastruktury technicznej (zewnętrznej oraz wewnętrznej) dla osób ze szczególnymi potrzebami oraz niską sprawnością energetyczną,
- niska jakość terenów publicznych,
- niska sprawność energetyczna obiektów.

6.6.2. Potencjały w sferze technicznej.

Na wyznaczonym obszarze rewitalizacji występują potencjały (zasoby) w sferze technicznej, które mogą mieć pozytywny wpływ na planowany proces rewitalizacji. Poniżej zaprezentowano zestawienie potencjałów dla wyznaczonego obszaru rewitalizacji:

- ❖ istniejące obiekty kubaturowe mogące służyć społeczności lokalnej jako miejsca integracji czy aktywizacji,
- ❖ możliwość poprawy dostępności wszystkich typów budynków (w których występują liczne bariery zewnętrzne jak i wewnętrzne) dla osób ze szczególnymi potrzebami,
- ❖ możliwość dostosowania budynków do standardów w zakresie energooszczędności,
- ❖ możliwość zwiększenia stopnia wykorzystania ciepła systemowego i ograniczenia „niskiej emisji”.

6.7. Podsumowanie diagnozy obszaru rewitalizacji.

Wyznaczony obszar rewitalizacji cechuje się największym potencjałem w aspekcie rozwoju całej gminy i obszar ten koncentruje liczne funkcje społeczne, kulturalne i gospodarcze. Na terenie objętym obszarem rewitalizacji zlokalizowana jest siedziba władz Gminy Prudnik, Powiatu Prudnickiego oraz swoją siedzibę mają instytucje o zasięgu powiatowym (m.in. Prokuratura Rejonowa, Sąd Rejonowy, Urząd Skarbowy, Prudnickie Centrum Medyczne).

Wyznaczony obszar rewitalizacji, względem pozostałego obszaru Gminy Prudnik stanowi teren o wysokim zagęszczeniu punktów handlowo-usługowych. Dodatkowo, z uwagi na walory historyczne i kulturowe obszar rewitalizacji stanowi teren o wysokim potencjalnie do świadczenia usług związanych z obsługą ruchu turystycznego, stanowiąc – poprzez koncentrację obiektów zabytkowych i kulturalnych (kino, Prudnicki Ośrodek Kultury i Biblioteki Publicznej, Muzeum Ziemi Prudnickiej, Galeria Sztuki, Centrum Tradycji Tkackich) - atrakcyjne miejsce dla turystów.

Jak wykazała przeprowadzona diagnoza na obszarze rewitalizacji zdiagnozowano liczne zjawiska kryzysowe, które pozostawione bez interwencji będą powodowały dalszą degradację wyznaczonego obszaru miasta.

Do głównych problemów społecznych w obszarze rewitalizacji zaliczyć należy wysoką liczbę osób bezrobotnych. Pochodną zjawiska bezrobocia jest duża liczba osób korzystających ze świadczeń

pomocy społecznej. Ponadto, na obszarze występuje niski poziom bezpieczeństwa publicznego. Pogłębiona diagnoza potwierdza występowanie zjawisk kryzysowych w sferze społecznej i konieczność podjęcia interwencji.

Zgodnie z Ustawą o rewitalizacji, przesłanką konstytuującą obszar rewitalizacji, oprócz występowania problemów w sferze społecznej jest współwystępowanie kryzysu, w co najmniej jednej z pozostałych sfer: gospodarczej, środowiskowej, technicznej, lub funkcjonalno-przestrzennej.

Zgodnie z danymi przedstawionymi w diagnozie na obszarze rewitalizacji zdiagnozowano współwystępowanie negatywnych zjawisk w każdej z w/w sfer a w szczególności w sferze technicznej oraz funkcjonalno-przestrzennej (występowania licznej zabudowy wymagającej remontów, dostosowania w zakresie energooszczędności oraz dostosowania do osób o szczególnych potrzebach). Brak interwencji w tych sferach może prowadzić do postępującej degradacji technicznej tkanki miejskiej, bezpowrotnej utraty wyjątkowego dziedzictwa kulturowego oraz negatywnego oddziaływania na sferę środowiskową (brak dostosowania w zakresie energooszczędności) i społeczną (brak dostosowania do osób o szczególnych potrzebach).

Na wyznaczonym obszarze rewitalizacji znajdują się kluczowe obiekty użyteczności publicznej oraz obiekty wpływające na dalszy rozwój usług centrotwórczych, które stanowią duży potencjał do prowadzenia działań, mających na celu wyprowadzenie obszaru rewitalizacji z sytuacji kryzysowej.

Wyzwaniem społecznym jest podniesienie poziomu bezpieczeństwa i podniesienie poziomu aktywności mieszkańców, którego efektem będzie reintegracja mieszkańców. Wyzwaniem jest brak dostosowanych do potrzeb mieszkańców miejsc aktywnej integracji społecznej, co w znacznym stopniu utrudnia budowanie istotnego z punktu widzenia działań rewitalizacyjnych – kapitału społecznego. Uporządkowanie i modernizacja wyznaczonego obszaru rewitalizacji wpłynie nie tylko na poprawę jego stanu technicznego, ale przede wszystkim na poprawę jakości życia mieszkańców.

Opisane wyżej zjawiska negatywne definiują w dalszej kolejności zakres potrzeb rewitalizacyjnych, koniecznych do ujęcia w interwencji dedykowanej obszarowi rewitalizacji. Poniżej ujęto te potrzeby w formie syntetycznej, w podziale na poszczególne sfery problemowe:

Tabela 14. Potrzeby rewitalizacyjne.

Sfera społeczna
Realizacja działań zmierzających do aktywizacji osób bezrobotnych (szczególnie w odniesieniu do osób w wieku poniżej 25 lat oraz osób z wykształceniem gimnazjalnym i poniżej).
Realizacja działań zmierzających do ograniczenia skali ubóstwa i zwiększenia włączenia społecznego osób zagrożonych marginalizacją (wsparcie aktywnej integracji, aktywizacji obywatelskiej i wolontariatu).
Podjęcie działań zmierzających do wzrostu poziomu bezpieczeństwa publicznego.
Wdrożenie działań mających na celu podniesienie poziomu kapitału społecznego.
Realizacja działań zmierzających do wzrostu poziomu uczestnictwa w życiu publicznym i kulturalnym.
Sfera gospodarcza
Realizacja działań zmierzających do wykorzystania istniejącego potencjału gospodarczego obszaru rewitalizacji.
Podjęcie działań zmierzających do wzrostu stopnia przedsiębiorczości.
Wdrożenie rozwiązań sprzyjających poprawie warunków prowadzenia przedsiębiorstw.
Sfera środowiskowa
Wzmocnienie potencjału przyrodniczego obszaru rewitalizacji.
Ograniczenie występowania odpadów stwarzających zagrożenie dla życia i zdrowia ludzi (w szczególności azbestu).
Realizacja przedsięwzięć zmierzających do poprawy jakości powietrza.
Sfera funkcjonalno - przestrzenna
Zwiększenie dostępu i poprawa stanu obiektów świadczących wszystkie typy usług publicznych.
Realizacja przedsięwzięć zmierzających do poprawy jakości terenów publicznych.
Redukcja deficytów w zakresie jakości świadczonych usług publicznych.
Podjęcie działań zmierzających do redukcji deficytów w zakresie dostępności obiektów użyteczności publicznej.
Realizacja działań zmierzających do dostosowania przestrzeni publicznych do potrzeb i oczekiwań społecznych.
Sfera techniczna
Poprawa stanu infrastruktury technicznej oraz zabudowy mieszkaniowej.
Podjęcie działań zmierzających do redukcji нефunkcjonalnych rozwiązań technicznych w zakresie występującej infrastruktury.
Podjęcie działań zmierzających do ograniczenia barier w zakresie dostępności obiektów budowlanych (zewnętrznej oraz wewnętrznej) dla osób ze szczególnymi potrzebami.
Poprawa sprawności energetycznej obiektów.

Źródło: Opracowanie własne.

7. WIZJA STANU OBSZARU REWITALIZACJI PO PRZEPROWADZENIU REWITALIZACJI.

Podstawą założeń planistycznych Gminnego Programu Rewitalizacji Gminy Prudnik do 2030 roku jest wizja, która z jednej strony jest odpowiedzią na problemy przedstawione w diagnozie delimitacyjnej, natomiast z drugiej jest swoistym rodzajem obrazu miasta i gminy po przeprowadzeniu rewitalizacji - z perspektywy potrzeb rewitalizacyjnych zarówno mieszkańców, jak i samorządu lokalnego.

Podstawę do sformułowania wizji obszaru rewitalizacji stanowiły następujące elementy:

- ✓ analiza danych zastanych dotycząca zjawisk występujących na obszarze rewitalizacji, przeprowadzona z udziałem dokumentów źródłowych, jak i danych pozyskanych z instytucji samorządowych, powiatowych, wojewódzkich i rządowych,
- ✓ przeprowadzona analiza jakościowa uwarunkowań, specyficznych problemów i zdiagnozowanych potrzeb obszaru rewitalizacji,
- ✓ informacje dotyczące potrzeb i problemów sektorowych obszaru rewitalizacji, pochodzące od pracowników samorządowych zajmujących się realizacją na tym terenie różnych zadań własnych gminy,
- ✓ opinie mieszkańców (interesariuszy) uzyskane podczas realizowanych działań partycypacyjnych, potwierdzające trafność przedstawionych wniosków oraz realności potrzeb w zakresie rewitalizacji.

Na podstawie przeprowadzonej pogłębionej diagnozy uwzględniającej w/w elementy, sformułowana została wizja, która koncentrując się na pięciu kluczowych aspektach procesu rewitalizacji: społecznym, gospodarczym, środowiskowym, przestrzenno-funkcjonalnym oraz technicznym stanowi obraz obszaru po przeprowadzeniu rewitalizacji. W przedstawionej wizji ujęto obraz stanu rewitalizacji na zakończenie procesu, tj. na 2030 rok

WIZJA OBSZARU REWITALIZACJI
<p>Obszar rewitalizacji Gminy Prudnik stanowi atrakcyjne, bezpieczne miejsce zamieszkania, pracy i spędzania wolnego czasu.</p> <p>Obszar rewitalizacji jest przestrzenią sprzyjającą aktywności gospodarczej, włączeniu społecznemu i zrównoważonemu rozwojowi.</p> <p>Na obszarze rewitalizacji po zrealizowaniu projektów społecznych w widoczny sposób zredukowano problemy społeczne oraz ubóstwo.</p> <p>Infrastruktura techniczna, zabudowa mieszkaniowa, obiekty i przestrzenie publiczne zostały odnowione i dostosowane do potrzeb społecznych, a zachowane standardy w zakresie ochrony środowiska gwarantują mieszkańcom wysoką jakość życia.</p>

Sformułowana wizja wskazuje, że obszar rewitalizacji będzie nowoczesną przestrzenią, która jest dostępna, bezpieczna i atrakcyjna do życia. Na tę atrakcyjność składają się m.in. zagwarantowanie ogólnodostępnej przestrzeni do rekreacji i wypoczynku dla mieszkańców, poprawa funkcjonalności przestrzeni publicznej, a także nowoczesnej infrastruktury społecznej i usług publicznych. Jednym z elementów poprawy jakości życia jest także dostępność zieleni i wysoka jakość środowiska przyrodniczego. Dlatego poprawa standardów środowiskowych i ograniczenia wszelkich czynników szkodliwych dla zdrowia ludzi, wraz z rewitalizacją przestrzeni zielonych są również ważnym elementem zidentyfikowanej wizji obszaru rewitalizacji. Dla osiągnięcia przedmiotowej wizji, w obszarze rewitalizacji prowadzone będą wielokierunkowe działania zmierzające do zniwelowania zidentyfikowanych negatywnych zjawisk w sferze społecznej, gospodarczej, przestrzenno-funkcjonalnej, technicznej oraz środowiskowej.

8. CELE I KIERUNKI DZIAŁAŃ W PROCESIE REWITALIZACJI.

Kluczowym aspektem prowadzonej rewitalizacji jest jej zintegrowany charakter jak też kompleksowe podejście na rzecz lokalnej społeczności, gospodarki i szeroko rozumianej przestrzeni. Biorąc pod uwagę, iż obszar rewitalizacji charakteryzuje się szczególną koncentracją negatywnych zjawisk społecznych, współwystępujących z problemami gospodarczymi, środowiskowymi, przestrzenno-funkcjonalnymi oraz technicznymi, istotne jest wskazanie kierunków działań skierowanych zarówno na poprawę stanu w sferze społecznej, jak i pozostałych.

W związku z powyższym sformułowane cele rewitalizacji oraz odpowiadające im kierunki działań służą eliminacji lub ograniczeniu negatywnych zjawisk występujących na obszarze rewitalizacji, a także odpowiadają na zidentyfikowane w szczegółowej diagnozie potrzeby. Przedmiotowe cele nawiązują do określonej wizji stanu obszaru po przeprowadzeniu rewitalizacji, a wyprowadzone zostały z poszczególnych sfer: społecznej, gospodarczej, środowiskowej, funkcjonalno-przestrzennej i technicznej, dlatego oddają zintegrowane podejście do rewitalizacji, umożliwiając wyprowadzenie obszaru zdegradowanych ze stanu kryzysowego oraz rozwój lokalny.

W ramach Gminnego Program Rewitalizacji Gminy Prudnik do 2030 roku wyznaczone zostały trzy strategiczne cele rewitalizacji:



Każdy z celów został przypisany do analizowanej w diagnozie sfery, a następnie został rozwinięty w postaci kierunków działań. Efekty powiązań, wskazujące na logiczne rozwinięcie zdefiniowanej wizji, przedstawiono w poniższej tabeli.

Sfery: społeczna oraz gospodarcza

Cel 1. Ograniczenie skali problemów społecznych oraz wzrost aktywności gospodarczej.

Kierunki działań	Diagnozowane problemy	Identyfikowane potencjały	Spodziewane efekty
<p>1.1. Przeciwdziałanie bezrobociu i wykluczeniu społecznemu przez pobudzanie przedsiębiorczości (organizacja szkoleń, doradztwa z zakresu przedsiębiorczości, programów profilaktycznych).</p> <p>1.2. Włączenie społeczne mieszkańców przez rozwój miejsc integracji społecznej.</p> <p>1.3. Zwiększenie zaangażowania społecznego i obywatelskiego mieszkańców przez rozszerzenie i poprawa jakości oferty kulturalnej, sportowej.</p> <p>1.4. Rozwój i poprawa dostępności usług społecznych, zdrowotnych dla osób starszych oraz osób ze szczególnymi potrzebami.</p>	<ul style="list-style-type: none"> wysoki odsetek osób w wieku poprodukcyjnym - osób ze szczególnymi potrzebami, wysoka ilość osób bezrobotnych, strukturalne problemy w sferze bezrobocia, wysoka skala ubóstwa, niski poziom bezpieczeństwa publicznego, niski poziom kapitału społecznego, niski poziom uczestnictwa w życiu publicznym i kulturalnym, niewykorzystany potencjał w zakresie przedsiębiorczości, niski stopień przedsiębiorczości, słaba kondycja przedsiębiorstw, deficyty w zakresie jakości świadczonych usług w szczególności medycznych. 	<ul style="list-style-type: none"> dostępność placówek oświatowych podstawowego, średniego, zawodowego, koncentracja podmiotów świadczących usługi społeczne, funkcjonujące liczne instytucje publiczne, koncentracja miejsc kultury, dostępność obiektów i placówek związanych z ochroną zdrowia, zasoby kadrowe podmiotów: oświatowych, świadczących usługi społeczne, instytucji publicznych, placówek kultury oraz placówek związanych z ochroną zdrowia, przestrzenie niezabudowane o dużym potencjale rozwojowym, wsparcie możliwości rozwoju przedsiębiorczości (system preferencji Regionalnego Inkubatora Przedsiębiorczości), istniejące obiekty z potencjałem na rozwój bądź przywrócenie funkcji gospodarczych, dogodne położenie w odniesieniu do sieci dróg krajowych. 	<ul style="list-style-type: none"> wzrost liczby miejsc pracy, wzrost liczby osób prowadzących działalność gospodarczą, dostosowanie kwalifikacji mieszkańców do wymogów rynku pracy, wzrost liczby osób objętych wsparciem spośród osób zagrożonych ubóstwem lub wykluczeniem społecznym, większa liczba wydarzeń i imprez integracyjnych, kulturalnych, sportowo-rekreacyjnych, większa integracja społeczna, w tym międzypokoleniowa, większa liczba seniorów i osób ze szczególnymi potrzebami uczestniczących w życiu społeczno-kulturalnym, większa liczba usług społecznych, zdrowotnych dla osób starszych oraz osób ze szczególnymi potrzebami, zwiększone uczestnictwo i zaangażowanie społeczności lokalnej.

Sfery: środowiskowa oraz funkcjonalno – przestrzenna.			
Cel 2. Podniesienie dostępności i jakości przestrzeni publicznej.			
Kierunki działań	Diagnozowane problemy	Identyfikowane potencjały	Spodziewane efekty
<p>2.1. Podniesienie standardu i jakości przestrzeni publicznych w obszarze rewitalizacji.</p> <p>2.2. Zagospodarowanie i rewaloryzacja przestrzeni publicznych wykorzystującej zasoby historyczne i środowiskowe obszaru rewitalizacji.</p> <p>2.3. Rozwój i modernizacja infrastruktury czasu wolnego.</p> <p>2.4. Zapewnianie dostępności osobom ze szczególnymi potrzebami.</p>	<ul style="list-style-type: none"> niewykorzystany (poza Parkiem Miejskim) potencjał przyrodniczy obszaru, obecność odpadów azbestowych stwarzających zagrożenie dla życia i zdrowia, okresowo wysokie wartości stężeń stężenia benzo(a)pirenu zawartego w pyłe zawieszonym, niezadowalający stan infrastruktury technicznej obiektów świadczących wszystkie typy usług, niska jakość terenów publicznych, wysokie nasycenie zabytkami, deficyty w zakresie dostępności obiektów użyteczności publicznej, niedostosowanie przestrzeni publicznych do potrzeb i oczekiwań społecznych. 	<ul style="list-style-type: none"> zagospodarowany atrakcyjny teren zielony Parku Miejskiego, realizacja programów ukierunkowanych na: dalszą poprawę jakości powietrza, usuwanie wyrobów zawierających azbest, edukację ekologiczną, atrakcyjne tereny mogące spełniać nowe funkcje dostosowane do potrzeb i oczekiwań społecznych, położenie w centralnej strefie w strukturze funkcjonalno-przestrzennej miasta, dobra dostępność komunikacyjna, spójny, funkcjonalny układ architektoniczny, przejrzysty i funkcjonalny układ przestrzenny, dostępność obiektów sportowych, potencjał turystyczny wynikający z dziedzictwa kulturowego. 	<ul style="list-style-type: none"> poszerzona oferta atrakcyjnych zajęć dla dzieci i młodzieży, poprawa jakości życia mieszkańców obszaru rewitalizacji, aktywne korzystanie z lokalnych miejsc, przestrzeni publicznych, poprawa jakości i dostępności terenów rekreacyjnych, poprawa estetyki i funkcjonalności przestrzeni publicznych, poprawa jakości powietrza, wzrost świadomości ekologicznej, zadbana przestrzeń publiczna, tereny zielone.

Sfera techniczna			
Cel 3. Modernizacja infrastruktury technicznej, zabudowy mieszkaniowej, obiektów i przestrzeni publicznych.			
Kierunki działań	Diagnozowane problemy	Identyfikowane potencjały	Spodziewane efekty
<p>3.1. Modernizacja i zwiększenie dostępności budynków użyteczności publicznej wraz z ich adaptacją pod nowe funkcje.</p> <p>3.2. Rewitalizacja obiektów zabytkowych.</p> <p>3.3. Modernizacja obiektów rekreacyjnych, kulturalnych, edukacyjnych i sportowych.</p> <p>3.4. Wdrażanie energooszczędnych rozwiązań w przestrzeni, budynkach i obiektach użyteczności publicznej.</p>	<ul style="list-style-type: none"> • niezadowalający stan infrastruktury technicznej budynków (w tym mieszkalnych, • występowanie niefunkcjonalnych rozwiązań technicznych w zakresie występującej infrastruktury, • występowanie barier w zakresie dostępności infrastruktury technicznej (zewnątrznej oraz wewnętrznej) dla osób ze szczególnymi potrzebami, • deficyt mieszkań wspomaganych i braku Dziennego Domu Pobytu, • niezadowalający stan infrastruktury technicznej obiektów świadczących wszystkie typy usług, • niska sprawność energetyczna obiektów. 	<ul style="list-style-type: none"> • istniejące obiekty kubaturowe mogące służyć społeczności lokalnej jako miejsca integracji czy aktywizacji, • możliwość poprawy dostępności wszystkich typów budynków (w których występują liczne bariery zewnątrz jak i wewnętrzne) dla osób ze szczególnymi potrzebami, • możliwość dostosowania budynków do standardów w zakresie energooszczędności, • możliwość zwiększenia stopnia wykorzystania ciepła systemowego i ograniczenia „niskiej emisji”. 	<ul style="list-style-type: none"> • poprawa jakości i dostępności obiektów użyteczności publicznej, • wzrost liczby inicjatyw rekreacyjnych, kulturalnych, edukacyjne, kulturalne i sportowych, • zadbane dziedzictwo kulturowe Prudnika, • wzrost wykorzystania odnawialnych źródeł energii, • zmodernizowana infrastruktura obiektów rekreacyjnych, kulturalnych, edukacyjnych i sportowych, • zwiększone uczestnictwo w imprezach rekreacyjnych, kulturalnych, edukacyjnych i sportowych, • wzrost ilości budynków, w których podjęto działania z zakresu energooszczędności, • ograniczenie źródeł „niskiej emisji”.

9. PRZEDSIĘWZIĘCIA REWITALIZACYJNE.

9.1. Podstawowe przedsięwzięcia rewitalizacyjne.

Kluczowym elementem Gminnego Programu Rewitalizacji jest lista podstawowych przedsięwzięć rewitalizacyjnych (PR), o której mowa w art. 15 ust. 1 pkt 5 Ustawy z dnia 9 października 2015 r. o rewitalizacji. Ustawa określa szczegółowe wymogi, jakie winny spełniać wskazane przedsięwzięcia tj. mieć charakter społeczny oraz gospodarczy, środowiskowy, przestrzenno-funkcjonalny lub techniczny, zawierać opis, nazwę, wskazywać podmioty je realizujące, zakres realizowanych zadań, lokalizację, szacowaną wartość, prognozowane rezultaty wraz ze sposobem ich oceny w odniesieniu do celów rewitalizacji.

Przedsięwzięcia (projekty) rewitalizacyjne ujęte w Gminnym Programie Rewitalizacji Gminy Prudnik do 2030 roku zgłoszono w ramach otwartego naboru projektów, który trwał od 16 października do 17 listopada 2023 r.

W ramach przeprowadzonego otwartego naboru zgłoszono 22 projektów (przedsięwzięć). Spośród złożonych 22 propozycji projektów rewitalizacyjnych 15 to propozycje o charakterze infrastrukturalnym natomiast 7 (przedsięwzięcia PR 1 – PR 7) to propozycje działań społecznych. Wszystkie uzyskane w otwartym naborze propozycje projektowe zostały wprowadzone do Gminnego Programu Rewitalizacji Gminy Prudnik do 2030 roku.

W przeprowadzonym otwartym naborze zgłoszono również projekty, które częściowo będą realizowane poza obszarem rewitalizacji (są to projekty „miękkie” dotyczące działań społecznych: od PR 1 do PR 7). Projekty te zostały ujęte w Gminnym Programie Rewitalizacji Gminy Prudnik do 2030 roku ze względu na znaczenie oraz zasięg oddziaływania. Realizacja tych projektów będzie miała bardzo duży wpływ na procesy rewitalizacyjne i jest niezbędna dla osiągnięcia planowanych celów rewitalizacji. Poniżej w tabeli zaprezentowano projekty, które zostały zgłoszone do Gminnego Programu Rewitalizacji Gminy Prudnik do 2030 roku w ramach otwartego naboru.

Nazwy i opisy projektów pochodzą od interesariuszy zewnętrznych, którzy biorą za nie odpowiedzialność.

Realizacja przedsięwzięć związanych z rewitalizacją obiektów i obszarów zabytkowych uwzględniać będzie przepisy odrębne: przepisy Ustawy z dnia 23 lipca 2003 r. o ochronie zabytków i opiece nad zabytkami (Dz.U. z 2022 poz.840) oraz art. 39 ust.3 i 4 ustawy z dnia 7 lipca 1994 r. – Prawa budowlanego (Dz.U. z 2023 r. poz.682).

Tabela 15. Lista podstawowych przedsięwzięć rewitalizacyjnych.

Nr	Nazwa projektu
PR 1	Wsparcie i integracja osób i rodzin szansą na szczęśliwe życie mieszkańców obszaru rewitalizacji Gminy Prudnik.
PR 2	Aktywizacja zawodowa osób bezrobotnych, poszukujących pracy oraz wsparcie lokalnych pracodawców.
PR 3	Kultura rozkręca. Aktywizacja i wzrost poziomu uczestnictwa w życiu publicznym i kulturalnym mieszkańców obszaru rewitalizacji Gminy Prudnik.
PR 4	Aktywność fizyczna sposobem na wzrost poziomu uczestnictwa w życiu publicznym.
PR 5	„Kultura dostępna” – wzrost aktywnego udziału mieszkańców obszaru rewitalizacji Prudnika w ofercie kulturalnej Prudnickiego Ośrodka Kultury i Biblioteki Publicznej w Prudniku.
PR 6	Eko Gmina – system działań edukacyjno – promocyjnych.
PR 7	Nasz wspólny Prudnik - wsparcie organizacji pozarządowych.
PR 8	Rewitalizacja przestrzeni publicznej śródmieścia Prudnika.
PR 9	Przebudowa z rozbudową budynku przy ul. Tkackiej w Prudniku.
PR 10	Przebudowa i rozbudowa ciągu ulic Ogrodowa, Chrobrego i Kochanowskiego w Prudniku.
PR 11	Wzrost poziomu uczestnictwa w życiu publicznym i kulturalnym Prudnika poprzez poprawę funkcjonalności głównej siedziby Muzeum Ziemi Prudnickiej.
PR 12	Wsparcie integracji społecznej mniejszości romskiej.
PR 13	Rewitalizacja obiektu po Ośrodku Pomocy Społecznej w Prudniku.
PR 14	Rewitalizacja obiektów Domu Pomocy Społecznej w Prudniku.
PR 15	Przywrócenie do funkcjonalności terenów i obiektów zdegradowanych przy szpitalu powiatowym w Prudniku.
PR 16	Rozbudowa i przebudowa obiektu Poradni Prudnickiego Centrum Medycznego w Prudniku.
PR 17	Rewitalizacja obiektów oraz zagospodarowanie terenów przy Powiatowym Centrum Pomocy Rodzinie w Prudniku.
PR 18	Efektywne wykorzystanie obiektów szkolnych Zespołu Szkół Rolniczych w Prudniku.
PR 19	Poprawa infrastruktury technicznej obiektu zlokalizowanego w Prudniku na ulicy Klasztornej 4.
PR 20	Rozbudowa i przebudowa obiektów Specjalnego Ośrodka Szkolno-Wychowawczego w Prudniku.
PR 21	Rewitalizacja obszaru zdegradowanego Gminy Prudnik – obiekty Starostwa Powiatowego w Prudniku.
PR 22	Rewitalizacja obiektów po byłych warsztatach szkolnych na ulicy Młyńskiej w Prudniku.

Źródło: Opracowanie własne.

Wskazane PR wpisują się w poszczególne cele rewitalizacji, które odpowiadają na określone w diagnozie problemy i potrzeby, co obrazuje tabela 18 zawarta w rozdziale 10.2.

Opisy podstawowych przedsięwzięć (PR) przedstawiono na kolejnych stronach.

Każda karta zawiera informacje takie jak: nazwa przedsięwzięcia, podmioty realizujące, zakres zaplanowanych działań, cel przedsięwzięcia wraz z odniesieniem do celów rewitalizacji. W kartach wskazano również szacowane wartości przedsięwzięć, przewidywane terminy realizacji przedsięwzięcia, przewidywane źródło finansowania przedsięwzięcia, prognozowane rezultaty realizacji przedsięwzięcia

wraz ze sposobem ich oceny w odniesieniu do celów rewitalizacji, a także opis działań zapewniających dostępność osobom ze szczególnymi potrzebami.

NAZWA PROJEKTU/ PRZEDSIĘWZIĘCIA W RAMACH GMINNEGO PROGRAMU REWITALIZACJI GMINY PRUDNIK DO 2030 ROKU	
PR 1	Wsparcie i integracja osób i rodzin szansą na szczęśliwe życie mieszkańców obszaru rewitalizacji Gminy Prudnik.
OPIS PROJEKTU / PRZEDSIĘWZIĘCIA	
ZAKRES REALIZOWANEGO PROJEKTU / PRZEDSIĘWZIĘCIA	<p>Zakres projektu obejmuje pakiet działań obejmujących przeciwdziałanie wykluczeniu społecznemu osób i rodzin, wsparcie aktywności i integracji lokalnych społeczności, wsparcie rodzin i osób w kryzysie oraz rozwój niezbędnej infrastruktury społecznej, w tym również mieszkalnictwa wspomaganego. Działania realizowane w ramach projektu dedykowane będą rodzinom, dzieciom, osobom starszych lub z niepełnosprawnościami. Konkretnie formy wsparcia i działań jakie będą realizowane w ramach projektu obejmują :</p> <ul style="list-style-type: none"> ✓ prowadzenie działań wspomagających funkcjonowanie rodzin z grup zagrożonych wykluczeniem społecznym; ✓ działania nakierowane na rozwój wsparcia psychologicznego i pedagogicznego dla dzieci i rodziców z rodzin przeżywających problemy opiekuńczo wychowawcze oraz doświadczające przemocy domowej; ✓ rozwój usług interwencji kryzysowej; ✓ wsparcie instytucjonalne dla osób zagrożonych problemami społecznymi; ✓ rozwój mieszkalnictwa wspomaganego oraz infrastruktury usług społecznych dla osób starszych i niepełnosprawnych; ✓ rozwój usług opiekuńczych, w tym specjalistycznych; ✓ poprawa dostępu do usług społecznych i zdrowotnych dla osób starszych i niepełnosprawnych, w tym usługi teleopieki, telemedycyny czy innych dedykowanym tym grupom osób; ✓ rozwój kadr w systemie pomocy i integracji społecznej; ✓ zwiększenie integracji społecznej osób zagrożonych ubóstwem lub wykluczeniem społecznym, w tym osób najbardziej potrzebujących i dzieci (tu również integracja międzypokoleniowa); ✓ profilaktyka i promocja zdrowia, zwalczanie chorób (w tym alkoholizmu); ✓ profilaktyka zachowań społecznych w związku z uzależnieniami i przemocą domową.
LOKALIZACJA PROJEKTU / PRZEDSIĘWZIĘCIA	Obszar rewitalizacji Gminy Prudnik.
PODMIOTY REALIZUJĄCE PROJEKT/PRZEDSIĘWZIĘCIE	Ośrodek Pomocy Społecznej 48-200 Prudnik ul. Traugutta 10
CEL(E) PROJEKTU / PRZEDSIĘWZIĘCIA	Głównym celem realizacji projektu jest zwiększenie dostępu do usług społecznych świadczonych na obszarze rewitalizowanym (w tym i w całej Gminie Prudnik) na rzecz osób i rodzin z problemami opiekuńczo wychowawczymi i rodzin w kryzysie oraz osób niesamodzielnych, starszych i niepełnosprawnych a w konsekwencji zmniejszenie obszarów wykluczenia społecznego i poziomu ubóstwa.

	<p>Celem jest również zapewnienie odpowiedniej profesjonalnej kadry i infrastruktury do prowadzenia usług oraz zapewnienie mieszkań wspomaganych co zapewni poczucie bezpieczeństwa seniorów i osób niesamodzielnych.</p> <p>Realizacja działań profilaktycznych ma na celu wzrost poziomu wiedzy w szczególności u młodych członków społeczeństwa, ale też wśród innych osób, które nie wiedzą, jak radzić sobie z problemem uzależnień czy przemocą domową czy też gdzie szukać pomocy.</p> <p>W wyniku realizowanego projektu nastąpi :</p> <ul style="list-style-type: none"> ➤ poprawa jakości życia społeczności oraz zwiększenie aktywności społecznej osób i rodzin dotkniętych wykluczeniem społecznym, ➤ możliwość większego dostępu do profesjonalnego wsparcia dla mieszkańców zagrożonych wykluczeniem społecznym i doświadczających kryzysów, ➤ poprawa dostępu do mieszkań o charakterze wspomaganym, ➤ zwiększenie rozwoju usług asystenckich i opiekuńczych nad osobami niesamodzielnymi obejmujące m.in. następujące formy wsparcia: usługi opiekuńcze, usługi asystenckie świadczone na rzecz osób z niepełnosprawnościami, nowoczesne technologie informacyjno-komunikacyjne (teleopieka, systemy przywoławcze), ➤ poprawa dostępności i atrakcyjności infrastruktury zapewniającej wsparcie osobom potrzebującym, w tym dzieci i młodzieży lub seniorów, ➤ wzrost świadomości istniejących zagrożeń oraz możliwości szukania wsparcia i pomocy. 	
<p>ODNIESIENIE PROJEKTU / PRZEDSIĘWZIĘCIA DO CELÓW REWITALIZACJI</p>	<p>Cel 1.Ograniczenie skali problemów społecznych oraz wzrost aktywności gospodarczej.</p> <p>Kierunek działań:</p> <p>1.1. Przeciwdziałanie bezrobociu i wykluczeniu społecznemu przez pobudzanie przedsiębiorczości (organizacja szkoleń, doradztwa z zakresu przedsiębiorczości, programów profilaktycznych).</p>	
<p>PROGNOZOWANE REZULTATY REALIZACJI PROJEKTU / PRZEDSIĘWZIĘCIA I SPOSOBY ICH OCENY W ODNIESIENIU DO CELÓW REWITALIZACJI</p>		
<p><i>Wskaźnik produktu:</i></p> <p>1. Całkowita liczba osób objętych wsparciem (osoby): 1 400</p> <p><i>Wskaźniki rezultatu:</i></p> <p>1.Liczba utworzonych miejsc świadczenia usług w społeczności lokalnej (szt.) : 2</p> <p>2.Liczba podmiotów, które rozszerzyły ofertę wsparcia lub podniosły jakość oferowanych usług (podmiot) : 1</p> <p>3.Wzrost liczby miejsc dla seniorów w ośrodkach wsparcia (miejsce) : 20</p> <p>4.Wzrost liczba miejsc dla dzieci w placówkach wsparcia dziennego (miejsce) : 15</p> <p>5.Wzrost liczby mieszkań wspomaganych (mieszkanie) : 2</p> <p>Sposób oceny i pomiaru: według formularza raportu z realizacji przedsięwzięcia rewitalizacyjnego.</p>		
<p>PRZEWIDYWANY TERMIN REALIZACJI PROJEKTU / PRZEDSIĘWZIĘCIA</p>	<p>SZACOWANA WARTOŚĆ PROJEKTU/ PRZEDSIĘWZIĘCIA</p>	<p>PRZEWIDYWANE ŹRÓDŁO FINANSOWANIA PROJEKTU / PRZEDSIĘWZIĘCIA</p>
<p>2024-2030</p>	<p>5 000 000,00 zł</p>	<p>Środki własne Gminy Prudnik, krajowe środki publiczne, środki Unii Europejskiej w ramach Europejskiego Funduszu</p>

		Społecznego Plus (w tym środki w ramach FEO 2021 -2027).
OPIS DZIAŁAŃ ZAPEWNIAJĄCYCH DOSTĘPNOŚĆ OSOBOM ZE SZCZEGÓLNYMI POTRZEBAMI, O KTÓRYCH MOWA W USTAWIE Z DNIA 19 LIPCA 2019 R. O ZAPEWNIANIU DOSTĘPNOŚCI OSOBOM ZE SZCZEGÓLNYMI POTRZEBAMI, O ILE DANE TE SĄ MOŻLIWE DO WSKAZANIA		
<p>Dostępność cyfrowa projektu zostanie osiągnięta poprzez zastosowanie rozwiązań zgodnych ze standardem WCAG na stronach internetowych udostępniających informacje na temat przedsięwzięcia i zadań realizowanych w jego ramach.</p> <p>Dostępność informacyjno-komunikacyjna projektu zostanie osiągnięta poprzez wprowadzenie w przestrzeni i obiektach czytelnych znaków, informacji, transkrypcji, oświetlenia, sygnalizacji świetlnej i dźwiękowej.</p>		

NAZWA PROJEKTU/ PRZEDSIĘWZIĘCIA W RAMACH GMINNEGO PROGRAMU REWITALIZACJI GMINY PRUDNIK DO 2030 ROKU	
PR 2	Aktywizacja zawodowa osób bezrobotnych, poszukujących pracy oraz wsparcie lokalnych pracodawców.
OPIS PROJEKTU / PRZEDSIĘWZIĘCIA	
ZAKRES REALIZOWANEGO PROJEKTU / PRZEDSIĘWZIĘCIA	<p>Zakres przedsięwzięć, jakie realizowane będą w ramach projektu związane będą z przeciwdziałaniem zjawisku bezrobocia, a także promocją zatrudnienia oraz przedsiębiorczości na obszarze rewitalizowanym. Zaplanowane działania kierowane będą do osób zarejestrowanych jako bezrobotni, poszukujących pracy oraz do lokalnych pracodawców. Zakres dodatkowych przedsięwzięć obejmować będzie również uczniów z lokalnych szkół, osoby pracujące oraz inne osoby niezarejestrowane w PUP.</p> <p>Konkretne formy wsparcia, jakie realizowane będą w celu zaaktywizowania w/w osób obejmować będą:</p> <ol style="list-style-type: none"> 1. Usługi pośrednictwa pracy oraz poradnictwa zawodowego obejmującego również wsparcie dla pracodawców w rekrutacji pracowników. 2. Ocena umiejętności cyfrowych – dla uczestników w wieku 18-29 lat. Osoby, które w wyniku badania osiągną słabe wyniki- gorzej radzące sobie z technologiami IT zostaną dodatkowo przeszkolone w tym zakresie. 3. Staże zawodowe – w celu nabycia przez bezrobotnych praktycznego doświadczenia zawodowego. 4. Bony na zasiedlenie- umożliwią osobom młodym przeprowadzkę oraz podjęcie zatrudnienia na terenie całego kraju. 5. Szkolenia zawodowe – umożliwią bezrobotnym oraz poszukującym pracy nabycie nowych kwalifikacji – niezbędnych w celu uzyskania przez nich zatrudnienia. 6. Prace interwencyjne, roboty publiczne oraz bony zatrudnieniowe – umożliwią bezrobotnym podjęcie zatrudnienia wspieranego, a pracodawców odciążą finansowo w kwestiach związanych z zatrudnieniem tych osób. 7. Jednorazowe środki na uruchomienie działalności gospodarczej – dzięki którym osoby przedsiębiorcze otrzymają finansowe wsparcie na założenie własnych firm. 8. Doposażenie lub wyposażenie stanowiska pracy – to finansowe wsparcie dla pracodawców, pozwalające im stworzenie nowych lub doposażenie już posiadanych stanowisk pracy, na których następnie zatrudnią bezrobotnych. 9. Finansowanie kosztów studiów podyplomowych – dla osób, które pomimo posiadania wyższego wykształcenia nie są w stanie uzyskać zatrudnienia. 10. Szkolenia dla pracodawców oraz ich pracowników w ramach środków z Krajowego Funduszu Szkoleniowego, które umożliwią osobom już aktywnym zawodowo doskonalenie lub uzupełnianie kompetencji zawodowych wymaganych w celu utrzymania zatrudnienia. <p>Ponadto, w ramach projektu planowane są spotkania – konferencje dla lokalnych pracodawców, coroczne Targi Pracy dla osób szukających zatrudnienia oraz uczniów oraz szereg spotkań – warsztatów dla młodzieży uczącej się.</p>

LOKALIZACJA PROJEKTU / PRZEDSIĘWZIĘCIA	Obszar rewitalizacji Gminy Prudnik.	
PODMIOTY REALIZUJĄCE PROJEKT/PRZEDSIĘWZIĘCIE	Powiatowy Urząd Pracy 48-200 Prudnik ul. Jagiellońska 21	
CEL(E) PROJEKTU / PRZEDSIĘWZIĘCIA	Nadrzędnym celem wszystkich działań jest zwiększenie możliwości zatrudnienia osób bezrobotnych, w tym osób znajdujących się w szczególnie trudnej sytuacji na rynku pracy a także wsparcie lokalnych pracodawców w kwestiach związanych z rekrutacją i rozwojem zawodowym. Realizacja projektu będzie miała korzystny wpływ na strefę społeczną, gospodarczą i poziom życia mieszkańców. Pośrednio może się przyczynić się również do zmniejszenia przestępczości, zmniejszenia ilości osób wykluczonych społecznie i ubogich. Dzięki zaplanowanym działaniom wzrośnie również poziom przedsiębiorczości a tym samym przyczynią się one do redukcji zjawiska ubóstwa.	
ODNIESIENIE PROJEKTU / PRZEDSIĘWZIĘCIA DO CELÓW REWITALIZACJI	Cel 1.Ograniczenie skali problemów społecznych oraz wzrost aktywności gospodarczej. Kierunek działań: 1.1. Przeciwdziałanie bezrobociu i wykluczeniu społecznemu przez pobudzanie przedsiębiorczości (organizacja szkoleń, doradztwa z zakresu przedsiębiorczości, programów profilaktycznych).	
PROGNOZOWANE REZULTATY REALIZACJI PROJEKTU / PRZEDSIĘWZIĘCIA I SPOSOBY ICH OCENY W ODNIESIENIU DO CELÓW REWITALIZACJI		
<p><i>Wskaźnik produktu:</i> 1.Całkowita liczba osób objętych wsparciem (osoby): 400</p> <p><i>Wskaźniki rezultatu:</i> 1.Liczba podmiotów, które rozszerzyły ofertę wsparcia lub podniosły jakość oferowanych usług (podmiot) : 1 2.Liczba osób, które uzyskały kwalifikacje /zatrudnienie po opuszczeniu programu (osoby): 400 3.Liczba podjętych inicjatyw z zakresu aktywizacji gospodarczej oraz zwalczania i przeciwdziałania problemom bezrobocia (inicjatywa): 10</p> <p>Sposób oceny i pomiaru: według formularza raportu z realizacji przedsięwzięcia rewitalizacyjnego.</p>		
PRZEWIDYWANY TERMIN REALIZACJI PROJEKTU / PRZEDSIĘWZIĘCIA	SZACOWANA WARTOŚĆ PROJEKTU/ PRZEDSIĘWZIĘCIA	PRZEWIDYWANE ŹRÓDŁO FINANSOWANIA PROJEKTU / PRZEDSIĘWZIĘCIA
2024 - 2030	4 500 000,00 zł.	Środki własne Gminy Prudnik, krajowe środki publiczne, środki Unii Europejskiej w ramach Europejskiego Funduszu Społecznego Plus (w tym środki w ramach FEO 2021 -2027).
OPIS DZIAŁAŃ ZAPEWNIAJĄCYCH DOSTĘPNOŚĆ OSOBOM ZE SZCZEGÓLNYMI POTRZEBAMI, O KTÓRYCH MOWA W USTAWIE Z DNIA 19 LIPCA 2019 R. O ZAPEWNIANIU DOSTĘPNOŚCI OSOBOM ZE SZCZEGÓLNYMI POTRZEBAMI, O ILE DANE TE SĄ MOŻLIWE DO WSKAZANIA		

Dostępność cyfrowa projektu zostanie osiągnięta poprzez zastosowanie rozwiązań zgodnych ze standardem WCAG na stronach internetowych udostępniających informacje na temat przedsięwzięcia i zadań realizowanych w jego ramach.

Dostępność informacyjno-komunikacyjna projektu zostanie osiągnięta poprzez wprowadzenie w przestrzeni i obiektach czytelnych znaków, informacji, transkrypcji, oświetlenia, sygnalizacji świetlnej i dźwiękowej.

NAZWA PROJEKTU/ PRZEDSIĘWZIĘCIA W RAMACH GMINNEGO PROGRAMU REWITALIZACJI GMINY PRUDNIK DO 2030 ROKU	
PR 3	Kultura rozkręca. Aktywizacja i wzrost poziomu uczestnictwa w życiu publicznym i kulturalnym mieszkańców obszaru rewitalizacji Gminy Prudnik.
OPIS PROJEKTU / PRZEDSIĘWZIĘCIA	
ZAKRES REALIZOWANEGO PROJEKTU / PRZEDSIĘWZIĘCIA	<p>Zakres rzeczowy projektu obejmować będzie działania zmierzające do zwiększenia poziomu uczestnictwa w życiu publicznym i kulturalnym oraz realizacji działań z zakresu aktywizacji osób (ze szczególnym uwzględnieniem bezrobotnych) poprzez organizację cyklu warsztatów związanych z lokalnym dziedzictwem i spotkań o charakterze szkoleniowym.</p> <p>Założeniem projektu jest promocja lokalnego dziedzictwa (m.in. kulinarnego, ludowego, związanego z tradycjami świątecznymi i twórczego) oraz wskazanie, w jaki sposób to dziedzictwo można wykorzystać we własnej działalności.</p> <p>Zaplanowane działania będą oddziaływały na grupę odbiorców w dwojaki sposób: po pierwsze powstanie płaszczyzna integracyjna, po drugie uczestnicy otrzymają wiedzę i będą motywowani do realizowania we własnym zakresie działań z zakresu przedsiębiorczości.</p> <p>Cykl warsztatów dotyczących lokalnego dziedzictwa będzie obejmować m.in.:</p> <ul style="list-style-type: none"> ➤ tradycje związane z Wielkanocą, z Bożym Narodzeniem; ➤ tradycje związane z kulinariami; ➤ wzornictwo opolskie (w tym opolska porcelana); ➤ prace tkackie (nawiązanie do tkackich tradycji Prudnika). <p>Spotkania szkoleniowe będą dotyczyć m.in. zagadnień prawnych (dotyczących m.in. założenia działalności gospodarczej, działalności nierejestrowanej, sprzedaży okazjonalnej oraz obowiązków podatkowych), szeroko pojętego marketingu i reklamy (ze szczególnym uwzględnieniem mediów społecznościowych i innych portali internetowych) oraz obostrzeń dotyczących sprzedaży żywności.</p> <p>Odbiorcami projektu są m.in. mieszkańcy Prudnika (przede wszystkim z obszaru rewitalizowanego), osoby bezrobotne (w szczególności poniżej 25 roku życia), osoby starsze oraz młodzież. Warsztaty będą miały charakter wielopokoleniowy i integracyjny.</p>
LOKALIZACJA PROJEKTU / PRZEDSIĘWZIĘCIA	Muzeum Ziemi Prudnickiej, 48-200 Prudnik, ul. Bolesława Chrobrego 5 Centrum Tradycji Tkackich, 48-200 Prudnik, ul. Królowej Jadwigi 23 Galeria Sztuki Hanny Bakuły „No Ba!”, 48-200 Prudnik, ul. Rynek 2
PODMIOTY REALIZUJĄCE PROJEKT/PRZEDSIĘWZIĘCIE	Muzeum Ziemi Prudnickiej 48-200 Prudnik, ul. Bolesława Chrobrego 5
CEL(E) PROJEKTU / PRZEDSIĘWZIĘCIA	<p>Celem projektu jest zwiększenie włączenia społecznego osób zagrożonych marginalizacją oraz wzrost poziomu uczestnictwa w życiu publicznym i kulturalnym miasta, aktywizacja osób bezrobotnych, wzrost stopnia przedsiębiorczości, ograniczenie skali ubóstwa.</p> <p>Realizacja projektu będzie miała korzystny wpływ przede wszystkim na strefę społeczną. Działania projektowe skupiać się będą w dużej mierze na aktywizacji osób bezrobotnych (szczególnie w odniesieniu do osób w wieku poniżej 25 lat oraz osób z wykształceniem gimnazjalnym i poniżej). Tematy</p>

	<p>warsztatów i szkoleń dobrano w taki sposób, aby oferta była atrakcyjna do tej grupy docelowej.</p> <p>Założeniem oferty warsztatowej jest stworzenie płaszczyzny integracyjnej wpływającej na wzrost poziomu uczestnictwa w życiu publicznym i kulturalnym miasta a zajęcia praktyczne mają zachęcać osoby zagrożone marginalizacją do włączenia społecznego.</p> <p>Celem realizacji szkoleń jest danie przedsiębiorczego impulsu osobom bezrobotnym do rozwinięcia własnej działalności (działalności gospodarczej, nierejestrowanej lub innej formy). Szkolenia korzystnie wpłyną na poziom przedsiębiorczości, edukacji i kapitału społecznego.</p>	
ODNIESIENIE PROJEKTU / PRZEDSIĘWZIĘCIA DO CELÓW REWITALIZACJI	<p>Cel 1.Ograniczenie skali problemów społecznych oraz wzrost aktywności gospodarczej.</p> <p>Kierunek działań:</p> <p>1.3. Zwiększenie zaangażowania społecznego i obywatelskiego mieszkańców przez rozszerzenie i poprawa jakości oferty kulturalnej, sportowej.</p>	
PROGNOZOWANE REZULTATY REALIZACJI PROJEKTU / PRZEDSIĘWZIĘCIA I SPOSOBY ICH OCENY W ODNIESIENIU DO CELÓW REWITALIZACJI		
<p><i>Wskaźnik produktu:</i></p> <p>1.Całkowita liczba osób objętych wsparciem (osoby): 600</p> <p><i>Wskaźniki rezultatu:</i></p> <p>1.Liczba podmiotów, które rozszerzyły ofertę wsparcia lub podniosły jakość oferowanych usług (podmiot) : 1</p> <p>2.Liczba podjętych inicjatyw z zakresu aktywizacji społeczności lokalnej : 20</p> <p>Sposób oceny i pomiaru: według formularza raportu z realizacji przedsięwzięcia rewitalizacyjnego.</p>		
PRZEWDYWANY TERMIN REALIZACJI PROJEKTU / PRZEDSIĘWZIĘCIA	SZACOWANA WARTOŚĆ PROJEKTU/ PRZEDSIĘWZIĘCIA	PRZEWDYWANE ŹRÓDŁO FINANSOWANIA PROJEKTU / PRZEDSIĘWZIĘCIA
2024-2030	200 000,00 zł.	Środki własne Gminy Prudnik, krajowe środki publiczne, środki Unii Europejskiej w ramach Europejskiego Funduszu Społecznego Plus (w tym FEO 2021-2027), Europejskiego Funduszu Rozwoju Regionalnego (w tym środki w ramach Programu INTERREG Czechy-Polska).
OPIS DZIAŁAŃ ZAPEWNIAJĄCYCH DOSTĘPNOŚĆ OSOBOM ZE SZCZEGÓLNYMI POTRZEBAMI, O KTÓRYCH MOWA W USTAWIE Z DNIA 19 LIPCA 2019 R. O ZAPEWNIANIU DOSTĘPNOŚCI OSOBOM ZE SZCZEGÓLNYMI POTRZEBAMI, O ILE DANE TE SĄ MOŻLIWE DO WSKAZANIA		
<p>Dostępność cyfrowa projektu zostanie osiągnięta poprzez zastosowanie rozwiązań zgodnych ze standardem WCAG na stronach internetowych udostępniających informacje na temat przedsięwzięcia i zadań realizowanych w jego ramach.</p> <p>Dostępność informacyjno-komunikacyjna projektu zostanie osiągnięta poprzez wprowadzenie w przestrzeni i obiektach czytelnych znaków, informacji, transkrypcji, oświetlenia, sygnalizacji świetlnej i dźwiękowej.</p>		

NAZWA PROJEKTU/ PRZEDSIĘWZIĘCIA W RAMACH GMINNEGO PROGRAMU REWITALIZACJI GMINY PRUDNIK DO 2030 ROKU	
PR 4	Aktywność fizyczna sposobem na wzrost poziomu uczestnictwa w życiu publicznym.
OPIS PROJEKTU / PRZEDSIĘWZIĘCIA	
ZAKRES REALIZOWANEGO PROJEKTU / PRZEDSIĘWZIĘCIA	<p>Projekt będzie polegał na organizacji wydarzeń sportowych, promując zdrowy styl życia, integrację społeczną oraz rozwój lokalnej infrastruktury.</p> <p>Szeroki zakres rzeczowy obejmować będzie realizację wydarzeń sportowych tj. Prudnicka Liga Piłki Nożnej, Prudnicka Liga Koszykówki, zajęcia fitness, biegi, rajdy rowerowe czy pikniki sportowe. Zrealizowane działania pozwolą na stworzenie platformy, która przyciągnie różne grupy wiekowe o różnych zainteresowaniach co wpłynie na wzrost poziomu uczestnictwa w życiu publicznym.</p> <p>Organizacja wydarzeń sportowych, to również edukacja. Warsztaty i wykłady dotyczące zdrowego stylu życia, korzyści zdrowotnych aktywności fizycznej oraz zasad fair play są integralną częścią projektu. Społeczność lokalna nie tylko będzie uczestniczyła w przedsięwzięciach, ale również zdobywała i poszerzała swoją wiedzę. Odbiorcami projektu w zależności od wydarzeń sportowych będą dzieci, młodzież, osoby dorosłe, starsze oraz całe rodziny.</p> <p>Projekt poprzez wydarzenia sportowe nie tylko zmierza do poprawy zdrowia fizycznego społeczności, ale również do kształtowania silnych więzi społecznych i wspierania ogólnego rozwoju lokalnego obszaru. Przez wspólną aktywność sportową planuje się osiągnąć pozytywny wpływ na większe zintegrowane i aktywne społeczności oraz rozwój uczestnictwa w życiu publicznym.</p>
LOKALIZACJA PROJEKTU / PRZEDSIĘWZIĘCIA	Miasto Prudnik
PODMIOTY REALIZUJĄCE PROJEKT/PRZEDSIĘWZIĘCIE	Agencja Sportu i Promocji 48-200 Prudnik ul. Rynek 1
CEL(E) PROJEKTU / PRZEDSIĘWZIĘCIA	<p>Celem głównym projektu jest poprawa zdrowia fizycznego społeczności oraz budowanie silnych więzi społecznych i wzrost kapitału społecznego obszaru rewitalizacji.</p> <p>Cele szczegółowe projektu to :</p> <ul style="list-style-type: none"> ✓ integracja społeczna, ✓ promocja zdrowego stylu życia, ✓ wspieranie młodzieży i edukacja, ✓ współpraca z lokalnymi partnerami, ✓ generowanie aktywności ekonomicznej, ✓ kształtowanie tożsamości społeczności, ✓ rozwijanie umiejętności organizacyjnych.
ODNIESIENIE PROJEKTU / PRZEDSIĘWZIĘCIA DO CELÓW REWITALIZACJI	<p>Cel 1.Ograniczenie skali problemów społecznych oraz wzrost aktywności gospodarczej.</p> <p>Kierunek działań:</p>

	1.3. Zwiększenie zaangażowania społecznego i obywatelskiego mieszkańców przez rozszerzenie i poprawa jakości oferty kulturalnej, sportowej.	
PROGNOZOWANE REZULTATY REALIZACJI PROJEKTU / PRZEDSIĘWZIĘCIA I SPOSOBY ICH OCENY W ODNIESIENIU DO CELÓW REWITALIZACJI		
<p><i>Wskaźnik produktu:</i> 1. Całkowita liczba osób objętych wsparciem (osoby): 4 000</p> <p><i>Wskaźniki rezultatu:</i> 1. Liczba podmiotów, które rozszerzyły ofertę wsparcia lub podniosły jakość oferowanych usług (podmiot) : 1 2. Liczba podjętych inicjatyw z zakresu aktywizacji społeczności lokalnej : 42</p> <p>Sposób oceny i pomiaru: według formularza raportu z realizacji przedsięwzięcia rewitalizacyjnego.</p>		
PRZEWIDYWANY TERMIN REALIZACJI PROJEKTU / PRZEDSIĘWZIĘCIA	SZACOWANA WARTOŚĆ PROJEKTU/ PRZEDSIĘWZIĘCIA	PRZEWIDYWANE ŹRÓDŁO FINANSOWANIA PROJEKTU / PRZEDSIĘWZIĘCIA
2024-2030	3 500 000,00 zł.	Środki własne Gminy Prudnik, krajowe środki publiczne, środki Unii Europejskiej w ramach Europejskiego Funduszu Rozwoju Regionalnego (w tym środki w ramach Programu INTERREG Czechy-Polska).
OPIS DZIAŁAŃ ZAPEWNIAJĄCYCH DOSTĘPNOŚĆ OSOBOM ZE SZCZEGÓLNYMI POTRZEBAMI, O KTÓRYCH MOWA W USTAWIE Z DNIA 19 LIPCA 2019 R. O ZAPEWNIANIU DOSTĘPNOŚCI OSOBOM ZE SZCZEGÓLNYMI POTRZEBAMI, O ILE DANE TE SĄ MOŻLIWE DO WSKAZANIA		
<p>Dostępność cyfrowa projektu zostanie osiągnięta poprzez zastosowanie rozwiązań zgodnych ze standardem WCAG na stronach internetowych udostępniających informacje na temat przedsięwzięcia i zadań realizowanych w jego ramach.</p> <p>Dostępność informacyjno-komunikacyjna projektu zostanie osiągnięta poprzez wprowadzenie w przestrzeni i obiektach czytelnych znaków, informacji, transkrypcji, oświetlenia, sygnalizacji świetlnej i dźwiękowej.</p>		

NAZWA PROJEKTU/ PRZEDSIĘWZIĘCIA W RAMACH GMINNEGO PROGRAMU REWITALIZACJI GMINY PRUDNIK DO 2030 ROKU	
PR 5	„Kultura dostępna” – wzrost aktywnego udziału mieszkańców obszaru rewitalizacji Prudnika w ofercie kulturalnej Prudnickiego Ośrodka Kultury i Biblioteki Publicznej w Prudniku.
OPIS PROJEKTU / PRZEDSIĘWZIĘCIA	
ZAKRES REALIZOWANEGO PROJEKTU / PRZEDSIĘWZIĘCIA	<p>Projekt o nazwie „Kultura dostępna” realizowany będzie przez POKiBP w Prudniku w latach 2024 – 2030. W zakresie projektu znajdują się działania, których wiodącym celem jest znaczący wzrost uczestnictwa w kulturze wśród mieszkańców Prudnika reprezentujących wszystkie grupy wiekowe (dzieci, młodzież, osoby dorosłe/aktywne zawodowo, seniorzy), ze szczególnym uwzględnieniem mieszkańców terenu zdegradowanego.</p> <p>Realizacja projektu przyczyni się do wzrostu kompetencji artystycznych, społecznych, interpersonalnych i komunikacyjnych wśród wszystkich odbiorców, w tym osób wykluczonych, bezrobotnych, niepełnosprawnych. Zadanie wzmocni także integrację społeczności, wzmocni więzi międzypokoleniowe oraz poczucie pewności siebie, a także pozytywnie wpłynie na związki mieszkańców z lokalną ojczyzną. Wszystkie działania realizowane w ramach projektu będą bezpłatne dla odbiorców.</p> <p>W ramach projektu zrealizowane zostaną następujące działania:</p> <ol style="list-style-type: none"> 1. Cykl artystycznych warsztatów wakacyjnych dla dzieci i młodzieży. 2. Cykl warsztatów „sPOKo ferie”. 3. Cykl koncertów wakacyjnych „Ogrody Muzyki”. 4. Cykl wydarzeń artystycznych pod nazwą: „Tydzień Teatralny”. 5. Dni Kultury Romskiej. 6. Cykl edukacji artystycznej dla przedszkolaków „A ku ku! Kultura!”. 7. Wernisaże fotografii autorstwa mieszkańców Prudnika należących do grupy fotograficznej OTOfoto. 8. Cykl „Kulturalna Majówka”. 9. Cykl spotkań autorskich „PRE-Teksty”. 10. Konkursy plastyczne dla dzieci i młodzieży. 11. Wystawy malarskie w Galerii Na Poddaszu. 12. Premiery spektakli amatorskiego teatru działającego przy Prudnickim Ośrodku Kultury.
LOKALIZACJA PROJEKTU / PRZEDSIĘWZIĘCIA	Prudnicki Ośrodek Kultury i Biblioteki Publicznej w Prudniku ul. Kościuszki 1
PODMIOTY REALIZUJĄCE PROJEKT/PRZEDSIĘWZIĘCIE	Prudnicki Ośrodek Kultury i Biblioteki Publicznej 48-200 Prudnik ul. Kościuszki 1a
CEL(E) PROJEKTU / PRZEDSIĘWZIĘCIA	<ol style="list-style-type: none"> 1) Wzrost uczestnictwa kulturalnego dzieci, młodzieży, seniorów i osób dorosłych w przedsięwzięciach z zakresu edukacji kulturowej organizowanych przez Prudnicki Ośrodek Kultury i Biblioteki Publicznej w Prudniku, ze szczególnym uwzględnieniem osób wykluczonych z powodów materialnych, czy z powodów kompetencyjnych. 2) Wzbogacenie oferty POKiBP w Prudniku o działania o charakterze integracyjnym, ze szczególnym uwzględnieniem osób niepełnosprawnych fizycznie i intelektualnie.

	<p>3) Twórcza aktywizacja mieszkańców Prudnika zamieszkujących teren rewitalizowany. Wzrost kompetencji artystycznych wrażliwości na sztukę i kulturę, budowanie więzi międzyludzkich poprzez uczestnictwo w kulturze.</p> <p>4) Realny wzrost kompetencji artystycznych i twórczych wśród uczestników zadania (uczestnicy konkursów plastycznych, poetyckich, fotograficznych, praca w amatorskim teatrze, śpiew).</p> <p>5) Integracja społeczności lokalnej w różnych grupach wiekowych oraz integracja różnych środowisk, z uwzględnieniem środowisk o niskich kompetencjach kulturowych (mieszkańcy terenu rewitalizacji) poprzez udział w wernisażach, koncertach „Ogrody Muzyki”, poprzez udział w „Kulturalnej Majówce”, w spektaklach, w konkursach plastycznych i spotkaniach autorskich).</p> <p>6) Integracja społeczności lokalnej z odbiorcami o utrudnionym dostępie do kultury (osoby niepełnosprawne intelektualnie, osoby wykluczone ekonomicznie).</p> <p>7) Rozwój kapitału społecznego i dobrych praktyk z zakresu edukacji kulturalnej.</p>	
ODNIESIENIE PROJEKTU / PRZEDSIĘWZIĘCIA DO CELÓW REWITALIZACJI	<p>Cel 1.Ograniczenie skali problemów społecznych oraz wzrost aktywności gospodarczej.</p> <p>Kierunek działań:</p> <p>1.3. Zwiększenie zaangażowania społecznego i obywatelskiego mieszkańców przez rozszerzenie i poprawa jakości oferty kulturalnej, sportowej.</p>	
PROGNOZOWANE REZULTATY REALIZACJI PROJEKTU / PRZEDSIĘWZIĘCIA I SPOSOBY ICH OCENY W ODNIESIENIU DO CELÓW REWITALIZACJI		
<p>Wskaźnik produktu:</p> <p>1.Całkowita liczba osób objętych wsparciem (osoby): 2 100</p> <p>Wskaźniki rezultatu:</p> <p>1.Liczba podmiotów, które rozszerzyły ofertę wsparcia lub podniosły jakość oferowanych usług (podmiot) : 1</p> <p>2.Liczba podjętych inicjatyw z zakresu aktywizacji społeczności lokalnej : 140</p> <p>Sposób oceny i pomiaru: według formularza raportu z realizacji przedsięwzięcia rewitalizacyjnego.</p>		
PRZEWIDYWANY TERMIN REALIZACJI PROJEKTU / PRZEDSIĘWZIĘCIA	SZACOWANA WARTOŚĆ PROJEKTU/ PRZEDSIĘWZIĘCIA	PRZEWIDYWANE ŹRÓDŁO FINANSOWANIA PROJEKTU / PRZEDSIĘWZIĘCIA
2024-2030	800 000,00 zł.	Środki własne Gminy Prudnik, krajowe środki publiczne, środki Unii Europejskiej w ramach Europejskiego Funduszu Społecznego Plus (w tym środki w ramach FEO 2021 -2027), Europejskiego Funduszu Rozwoju Regionalnego (w tym środki w ramach Programu INTERREG Czechy-Polska).
OPIS DZIAŁAŃ ZAPEWNIAJĄCYCH DOSTĘPNOŚĆ OSOBOM ZE SZCZEGÓLNYMI POTRZEBAMI, O KTÓRYCH MOWA W USTAWIE Z DNIA 19 LIPCA 2019 R. O ZAPEWNIANIU DOSTĘPNOŚCI OSOBOM ZE SZCZEGÓLNYMI POTRZEBAMI, O ILE DANE TE SĄ MOŻLIWE DO WSKAZANIA		

Dostępność cyfrowa projektu zostanie osiągnięta poprzez zastosowanie rozwiązań zgodnych ze standardem WCAG na stronach internetowych udostępniających informacje na temat przedsięwzięcia i zadań realizowanych w jego ramach.

Dostępność informacyjno-komunikacyjna projektu zostanie osiągnięta poprzez wprowadzenie w przestrzeni i obiektach czytelnych znaków, informacji, transkrypcji, oświetlenia, sygnalizacji świetlnej i dźwiękowej.

NAZWA PROJEKTU/ PRZEDSIĘWZIĘCIA W RAMACH GMINNEGO PROGRAMU REWITALIZACJI GMINY PRUDNIK DO 2030 ROKU	
PR 6	Eko Gmina – system działań edukacyjno – promocyjnych.
OPIS PROJEKTU / PRZEDSIĘWZIĘCIA	
ZAKRES REALIZOWANEGO PROJEKTU / PRZEDSIĘWZIĘCIA	Zakres projektu obejmować będzie realizację 3 kampanii edukacyjno – informacyjnych (organizowanych w cyklach 2 letnich) z zakresu racjonalizacji gospodarki odpadami obejmujących następujące działania : <ul style="list-style-type: none"> ✓ prelekcje, ✓ konkursy, ✓ seminaria, ✓ spotkania informacyjne, ✓ pikniki ekologiczne, ✓ promocję w mediach, ✓ zakup drobnych przedmiotów promujących racjonalną gospodarkę odpadami.
LOKALIZACJA PROJEKTU / PRZEDSIĘWZIĘCIA	Miasto Prudnik
PODMIOTY REALIZUJĄCE PROJEKT/PRZEDSIĘWZIĘCIE	Gmina Prudnik 48-200 Prudnik ul. Kościuszki 3
CEL(E) PROJEKTU / PRZEDSIĘWZIĘCIA	Celem projektu – posiadającego zdefiniowane grupy docelowe obejmujące wszystkie grupy wiekowe mieszkańców Gminy, od dzieci w wieku przedszkolnym, poprzez uczniów do osób dorosłych – jest zwiększenie świadomości społeczeństwa w zakresie gospodarowania odpadami komunalnymi szczególnie w kontekście selektywnej zbiórki odpadów komunalnych. W wyniku realizacji projektu podniesieniu na wyższy poziom ulegnie wiedza wszystkich grup wiekowych mieszkańców nie tylko z terenu rewitalizowanego, ale również z terenu całego miasta co pozytywnie wpłynie na minimalizację ilości odpadów oraz wypracowane zostaną – szczególnie wśród najmłodszego pokolenia – nawyki selektywnego gospodarowania odpadami u źródła ich powstawania. Projekt zakładając w długofalowym oddziaływaniu zapobieganie lub zmniejszanie – u źródła - ilości wytwarzanych odpadów komunalnych pozytywnie wpłynie na standard i jakość przestrzeni publicznej poprzez ograniczenie ilości przypadków niewłaściwych zachowań w kwestii postępowania z odpadami komunalnymi.
ODNIESIENIE PROJEKTU / PRZEDSIĘWZIĘCIA DO CELÓW REWITALIZACJI	Cel 2.Podniesienie dostępności i jakości przestrzeni publicznej. Kierunek działań: 2.1. Podniesienie standardu i jakości przestrzeni publicznych w obszarze rewitalizacji.
PROGNOZOWANE REZULTATY REALIZACJI PROJEKTU / PRZEDSIĘWZIĘCIA I SPOSOBY ICH OCENY W ODNIESIENIU DO CELÓW REWITALIZACJI	
<p><i>Wskaźnik produktu:</i> 1.Całkowita liczba osób objętych wsparciem (osoby): 450</p> <p><i>Wskaźnik rezultatu:</i> 1.Liczba podjętych inicjatyw z zakresu racjonalizacji gospodarki odpadami: 3</p> <p>Sposób oceny i pomiaru: według formularza raportu z realizacji przedsięwzięcia rewitalizacyjnego.</p>	

PRZEWIDYWANY TERMIN REALIZACJI PROJEKTU / PRZEDSIĘWZIĘCIA	SZACOWANA WARTOŚĆ PROJEKTU/ PRZEDSIĘWZIĘCIA	PRZEWIDYWANE ŹRÓDŁO FINANSOWANIA PROJEKTU / PRZEDSIĘWZIĘCIA
2024 - 2030	350 000,00 zł.	Środki własne Gminy Prudnik, krajowe środki publiczne, środki Unii Europejskiej w ramach Europejskiego Funduszu Rozwoju Regionalnego (w tym środki w ramach FEO 2021-2027).
<p align="center">OPIS DZIAŁAŃ ZAPEWNIAJĄCYCH DOSTĘPNOŚĆ OSOBOM ZE SZCZEGÓLNYMI POTRZEBAMI, O KTÓRYCH MOWA W USTAWIE Z DNIA 19 LIPCA 2019 R. O ZAPEWNIANIU DOSTĘPNOŚCI OSOBOM ZE SZCZEGÓLNYMI POTRZEBAMI, O ILE DANE TE SĄ MOŻLIWE DO WSKAZANIA</p>		
<p>Dostępność cyfrowa projektu zostanie osiągnięta poprzez zastosowanie rozwiązań zgodnych ze standardem WCAG na stronach internetowych udostępniających informacje na temat przedsięwzięcia i zadań realizowanych w jego ramach.</p> <p>Dostępność informacyjno-komunikacyjna projektu zostanie osiągnięta poprzez wprowadzenie w przestrzeni i obiektach czytelnych znaków, informacji, transkrypcji, oświetlenia, sygnalizacji świetlnej i dźwiękowej.</p>		

NAZWA PROJEKTU/ PRZEDSIĘWZIĘCIA W RAMACH GMINNEGO PROGRAMU REWITALIZACJI GMINY PRUDNIK DO 2030 ROKU	
PR 7	Nasz wspólny Prudnik - wsparcie organizacji pozarządowych.
OPIS PROJEKTU / PRZEDSIĘWZIĘCIA	
ZAKRES REALIZOWANEGO PROJEKTU / PRZEDSIĘWZIĘCIA	Zakres rzeczowy projektu obejmować będzie finansowe wsparcie działających organizacji pozarządowych poprzez organizację w okresie 2024-2030 siedmiu konkursów ofert na realizację zadań istotnych z punktu widzenia rozwoju społecznego z zakresu : <ul style="list-style-type: none"> ✓ działalności wspomagającej rozwój wspólnot i społeczności lokalnych ✓ kultury, sztuki, ochrony dóbr kultury i dziedzictwa narodowego, ✓ zdrowia publicznego realizowanych w wykonaniu programu profilaktyki i rozwiązywania problemów alkoholowych oraz przeciwdziałania narkomanii, ✓ podtrzymywania i upowszechniania tradycji narodowej, pielęgnowania polskości oraz rozwoju świadomości narodowej, obywatelskiej i kulturowej.
LOKALIZACJA PROJEKTU / PRZEDSIĘWZIĘCIA	Obszar rewitalizacji Gminy Prudnik.
PODMIOTY REALIZUJĄCE PROJEKT/PRZEDSIĘWZIĘCIE	Gmina Prudnik 48-200 Prudnik ul. Kościuszki 3
CEL(E) PROJEKTU / PRZEDSIĘWZIĘCIA	Celem projektu jest zwiększanie zaangażowania społeczności lokalnych (organizacji pozarządowych) i tworzeniu poczucia przynależności do danego miejsca i grupy w celu samoorganizowania się do rozwiązywania konkretnych problemów danej społeczności lokalnej. Celami pośrednimi projektu jest: <ul style="list-style-type: none"> ➤ stworzenie w środowisku koalicji na rzecz pracy w środowisku i wokół problemów, ➤ inicjowanie ruchów samopomocowych i obywatelskich, ➤ promowanie i wdrażanie pracy wolontarystycznej i zespołowej, ➤ inicjowanie lokalnych akcji i wydarzeń, ➤ działania w oparciu o programy i projekty.
ODNIESIENIE PROJEKTU / PRZEDSIĘWZIĘCIA DO CELÓW REWITALIZACJI	Cel 1.Ograniczenie skali problemów społecznych oraz wzrost aktywności gospodarczej. Kierunek działań: 1.3. Zwiększenie zaangażowania społecznego i obywatelskiego mieszkańców przez rozszerzenie i poprawa jakości oferty kulturalnej, sportowej.
PROGNOZOWANE REZULTATY REALIZACJI PROJEKTU / PRZEDSIĘWZIĘCIA I SPOSOBY ICH OCENY W ODNIESIENIU DO CELÓW REWITALIZACJI	
<p><i>Wskaźniki produktu:</i> 1.Całkowita liczba osób objętych wsparciem (osoby): 2 100</p> <p><i>Wskaźnik rezultatu:</i> 1.Liczba konkursów ofert na realizację zadań istotnych z punktu widzenia rozwoju społecznego : 7</p> <p>Sposób oceny i pomiaru: według formularza raportu z realizacji przedsięwzięcia rewitalizacyjnego.</p>	

PRZEWIDYWANY TERMIN REALIZACJI PROJEKTU / PRZEDSIĘWZIĘCIA	SZACOWANA WARTOŚĆ PROJEKTU/ PRZEDSIĘWZIĘCIA	PRZEWIDYWANE ŹRÓDŁO FINANSOWANIA PROJEKTU / PRZEDSIĘWZIĘCIA
2024 - 2030	6 600 000,00zł.	Środki własne Gminy Prudnik, krajowe środki publiczne.
<p align="center">OPIS DZIAŁAŃ ZAPEWNIAJĄCYCH DOSTĘPNOŚĆ OSOBOM ZE SZCZEGÓLNYMI POTRZEBAMI, O KTÓRYCH MOWA W USTAWIE Z DNIA 19 LIPCA 2019 R. O ZAPEWNIANIU DOSTĘPNOŚCI OSOBOM ZE SZCZEGÓLNYMI POTRZEBAMI, O ILE DANE TE SĄ MOŻLIWE DO WSKAZANIA</p>		
<p>Dostępność cyfrowa projektu zostanie osiągnięta poprzez zastosowanie rozwiązań zgodnych ze standardem WCAG na stronach internetowych udostępniających informacje na temat przedsięwzięcia i zadań realizowanych w jego ramach.</p> <p>Dostępność informacyjno-komunikacyjna projektu zostanie osiągnięta poprzez wprowadzenie w przestrzeni i obiektach czytelnych znaków, informacji, transkrypcji, oświetlenia, sygnalizacji świetlnej i dźwiękowej.</p>		

NAZWA PROJEKTU/ PRZEDSIĘWZIĘCIA W RAMACH GMINNEGO PROGRAMU REWITALIZACJI GMINY PRUDNIK DO 2030 ROKU	
PR 8	Rewitalizacja przestrzeni publicznej śródmieścia Prudnika.
OPIS PROJEKTU / PRZEDSIĘWZIĘCIA	
ZAKRES REALIZOWANEGO PROJEKTU / PRZEDSIĘWZIĘCIA	<p>Zakres rzeczowy projektu obejmować będzie rewitalizację przestrzeni publicznych w odniesieniu do sześciu poniższych obszarów zlokalizowanych w śródmieściu miasta Prudnik:</p> <ol style="list-style-type: none"> 1.Obszar pomiędzy zabudową przy ulicach Klasztornej, Piastowskiej, Pocztowej i Jagiellońskiej, o pow. ok. 1 397 m² 2.Obszar pomiędzy zabudową przy ulicy Piastowskiej, o pow. ok. 1 291 m², wraz z remontem przejścia bramnego w kamienicy przy ul. Piastowskiej 39 3.Obszar pomiędzy zabudową przy ulicach Piastowskiej i Kwiatowej, o pow. ok. 1 493 m² 4.Obszar pomiędzy zabudową przy ulicy Kościuszki, o pow. ok. 2 121 m². 5.Obszar obejmujący Plac Zamkowy, o pow. ok. 1 883 m², 6.Obszar pomiędzy zabudową przy ulicy Nyskiej i Ogrodowej, o pow. ok. 2 441 m². <p>Zakres prac planowanych do przeprowadzenia na w/w obszarach obejmować będzie :</p> <ul style="list-style-type: none"> ✓ wykonanie prawidłowego/niezbędnego odwodnienia terenu, ✓ remont istniejących oraz wykonanie ciągów komunikacyjnych i nawierzchni utwardzonych, ✓ poprawa zagospodarowania i funkcjonalności terenów, ✓ rewitalizacja terenów zielonych, ✓ modernizacja urządzeń zabawowych, ✓ częściowe doświetlenie terenu.
LOKALIZACJA PROJEKTU / PRZEDSIĘWZIĘCIA	Obszar rewitalizacji Gminy Prudnik.
PODMIOTY REALIZUJĄCE PROJEKT/PRZEDSIĘWZIĘCIE	Gmina Prudnik 48-200 Prudnik ul. Kościuszki 3
CEL(E) PROJEKTU / PRZEDSIĘWZIĘCIA	<p>Celem projektu rewitalizacyjnego jest podniesienie funkcjonalności oraz dostępności przestrzeni publicznych na obszarze rewitalizacji.</p> <p>Cele szczegółowe projektu obejmują :</p> <ul style="list-style-type: none"> ➤ poprawę warunków i jakości życia mieszkańców, ➤ zagospodarowanie przestrzeni publicznej, ➤ wyprowadzenie obszaru rewitalizacji ze stanu kryzysowego, ➤ przeciwdziałanie negatywnym zjawiskom społecznym, ➤ rozwój infrastruktury społecznej z uwzględnieniem różnych grup wiekowych oraz standardów dostępności, ➤ poprawa komunikacji, ➤ adaptacja obszaru do zmian klimatu.
ODNIESIENIE PROJEKTU / PRZEDSIĘWZIĘCIA DO CELÓW REWITALIZACJI	<p>Cel 2.Podniesienie dostępności i jakości przestrzeni publicznej.</p> <p>Kierunek działań:</p> <p>2.2. Zagospodarowanie i rewaloryzacja przestrzeni publicznych wykorzystującej zasoby historyczne i środowiskowe obszaru rewitalizacji.</p>
PROGNOZOWANE REZULTATY REALIZACJI PROJEKTU / PRZEDSIĘWZIĘCIA I SPOSOBY ICH OCENY W ODNIESIENIU DO CELÓW REWITALIZACJI	

Wskaźniki horyzontalne:

- 1.Liczba obiektów dostosowanych do potrzeb osób z niepełnosprawnościami: (szt.) : 6
- 2.Liczba projektów, w których sfinansowano koszty racjonalnych usprawnień dla osób z niepełnosprawnościami (szt.) : 1

Wskaźniki produktu:

- 1.Liczba wspartych obiektów infrastruktury (innych niż budynki mieszkalne) zlokalizowanych na rewitalizowanych obszarach (szt.) : 6
- 2.Otwarta przestrzeń utworzona lub rekultywowana na obszarach miejskich (m²) : 10 626
- 3.Powierzchnia obszarów objętych rewitalizacją (ha) : 1,06

Sposób pomiaru: protokół odbioru, dokumentacja zdjęciowa.

Wskaźniki rezultatu:

- 1.Liczba ludności zamieszkującej obszar rewitalizacji (osoby) : 7 083
- 2.Poprawa warunków i jakości życia mieszkańców.

Sposób oceny i pomiaru: według formularza raportu z realizacji przedsięwzięcia rewitalizacyjnego.

PRZEWIDYWANY TERMIN REALIZACJI PROJEKTU / PRZEDSIĘWZIĘCIA	SZACOWANA WARTOŚĆ PROJEKTU/ PRZEDSIĘWZIĘCIA	PRZEWIDYWANE ŹRÓDŁO FINANSOWANIA PROJEKTU / PRZEDSIĘWZIĘCIA
2024 - 2027	7 000 000,00 zł.	Środki własne Gminy Prudnik, krajowe środki publiczne, środki Unii Europejskiej w ramach Europejskiego Funduszu Rozwoju Regionalnego (w tym środki w ramach FEO 2021-2027).

OPIS DZIAŁAŃ ZAPEWNIAJĄCYCH DOSTĘPNOŚĆ OSOBOM ZE SZCZEGÓLNYMI POTRZEBAMI, O KTÓRYCH MOWA W USTAWIE Z DNIA 19 LIPCA 2019 R. O ZAPEWNIANIU DOSTĘPNOŚCI OSOBOM ZE SZCZEGÓLNYMI POTRZEBAMI, O ILE DANE TE SĄ MOŻLIWE DO WSKAZANIA

Dostępność architektoniczna projektu zostanie osiągnięta poprzez eliminację istniejących barier architektonicznych w przestrzeni publicznej i obiektach oraz budowę nowych obiektów z uwzględnieniem zasad uniwersalnego projektowania.

Dostępność cyfrowa projektu zostanie osiągnięta poprzez zastosowanie rozwiązań zgodnych ze standardem WCAG na stronach internetowych udostępniających informacje na temat przedsięwzięcia i zadań realizowanych w jego ramach.

Dostępność informacyjno-komunikacyjna projektu zostanie osiągnięta poprzez wprowadzenie w przestrzeni i obiektach czytelnych znaków, informacji, transkrypcji, oświetlenia, sygnalizacji świetlnej i dźwiękowej.

NAZWA PROJEKTU/ PRZEDSIĘWZIĘCIA W RAMACH GMINNEGO PROGRAMU REWITALIZACJI GMINY PRUDNIK DO 2030 ROKU	
PR 9	Przebudowa z rozbudową budynku przy ul. Tkackiej w Prudniku.
OPIS PROJEKTU / PRZEDSIĘWZIĘCIA	
ZAKRES REALIZOWANEGO PROJEKTU / PRZEDSIĘWZIĘCIA	<p>Przedmiotem przedsięwzięcia jest rewaloryzacja budynku, który pełnił funkcje typowo biurowe zlokalizowanego przy ul. Tkackiej 1 oraz nadanie mu nowych funkcji głównie z zakresu usług społecznych poprzez stworzenie:</p> <ul style="list-style-type: none"> ✓ bazy lokalowej dla lokalnych organizacji pozarządowych oraz ✓ bazy lokalowej dla nieistniejącej w chwili obecnej placówki wsparcia dziennego (której odbiorcami oferowanych usług będą głównie dzieci, ale również i osoby dorosłe pochodzące z rodzin w których występują różnego rodzaju uzależnienia). <p>Zakres rzeczowy inwestycji obejmować będzie przeprowadzenie prac budowlanych zmierzających do poprawy efektywności energetycznej (w której wykorzystane zostaną innowacyjne rozwiązania i technologie ekologiczne) budynku zlokalizowanego w ścisłym centrum miasta oraz przystosowanie go do możliwości prowadzenia w nim usług o charakterze społecznym (m.in. poprzez likwidację barier architektonicznych w tym budowę windy).</p>
LOKALIZACJA PROJEKTU / PRZEDSIĘWZIĘCIA	48-200 Prudnik ul. Tkacka 1
PODMIOTY REALIZUJĄCE PROJEKT/PRZEDSIĘWZIĘCIE	Gmina Prudnik 48-200 Prudnik ul. Kościuszki 3
CEL(E) PROJEKTU / PRZEDSIĘWZIĘCIA	<p>Celem projektu jest poprawa dostępności i komfortu użytkowania obiektów publicznych dla potrzeb mieszkańców, zwłaszcza w kontekście podejmowanego procesu rewitalizacji.</p> <p>Cele szczegółowe projektu obejmują:</p> <ul style="list-style-type: none"> ➤ przeciwdziałanie negatywnym zjawiskom społecznym, ➤ przeciwdziałanie wykluczeniu społecznemu, ➤ rozwój infrastruktury społecznej z uwzględnieniem różnych grup wiekowych, ➤ poprawę w zakresie więzi międzyludzkich i integracji, ➤ poprawę standardów dostępności, ➤ wyprowadzenie obszaru rewitalizacji ze stanu kryzysowego, ➤ edukacja, aktywizacja i integracja lokalnej społeczności.
ODNIESIENIE PROJEKTU / PRZEDSIĘWZIĘCIA DO CELÓW REWITALIZACJI	<p>Cel 3.Modernizacja infrastruktury technicznej, zabudowy mieszkaniowej, obiektów i przestrzeni publicznych.</p> <p>Kierunek działań:</p> <p>3.1. Modernizacja i zwiększenie dostępności budynków użyteczności publicznej wraz z ich adaptacją pod nowe funkcje.</p>
PROGNOZOWANE REZULTATY REALIZACJI PROJEKTU / PRZEDSIĘWZIĘCIA I SPOSOBY ICH OCENY W ODNIESIENIU DO CELÓW REWITALIZACJI	
<p><i>Wskaźniki horyzontalne:</i></p> <p>1.Liczba obiektów dostosowanych do potrzeb osób z niepełnosprawnościami (szt.) : 1</p> <p>2.Liczba projektów, w których sfinansowano koszty racjonalnych usprawnień dla osób z niepełnosprawnościami (szt.) : 1</p> <p><i>Wskaźnik produktu:</i></p>	

1.Liczba wspartych obiektów infrastruktury (innych niż budynki mieszkalne) zlokalizowanych na rewitalizowanych obszarach (szt.): 1

Sposób pomiaru: protokół odbioru, dokumentacja zdjęciowa.

Wskaźniki rezultatu:

1.Liczba ludności zamieszkującej obszar rewitalizacji (osoby) : 7 083

2.Poprawa warunków i jakości życia mieszkańców, w tym poprawa dostępności i jakości infrastruktury społecznej.

Sposób oceny i pomiaru: według formularza raportu z realizacji przedsięwzięcia rewitalizacyjnego.

PRZEWIDYWANY TERMIN REALIZACJI PROJEKTU / PRZEDSIĘWZIĘCIA	SZACOWANA WARTOŚĆ PROJEKTU/ PRZEDSIĘWZIĘCIA	PRZEWIDYWANE ŹRÓDŁO FINANSOWANIA PROJEKTU / PRZEDSIĘWZIĘCIA
2024	8 200 000,00 zł.	Środki własne Gminy Prudnik, krajowe środki publiczne.

**OPIS DZIAŁAŃ ZAPEWNIAJĄCYCH DOSTĘPNOŚĆ OSOBOM ZE SZCZEGÓLNYMI POTRZEBAMI, O KTÓRYCH
MOWA W USTAWIE Z DNIA 19 LIPCA 2019 R. O ZAPEWNIANIU DOSTĘPNOŚCI OSOBOM ZE SZCZEGÓLNYMI
POTRZEBAMI, O ILE DANE TE SĄ MOŻLIWE DO WSKAZANIA**

Dostępność architektoniczna projektu zostanie osiągnięta poprzez eliminację istniejących barier architektonicznych w przestrzeni publicznej i obiektach oraz budowę nowych obiektów z uwzględnieniem zasad uniwersalnego projektowania.

Dostępność cyfrowa projektu zostanie osiągnięta poprzez zastosowanie rozwiązań zgodnych ze standardem WCAG na stronach internetowych udostępniających informacje na temat przedsięwzięcia i zadań realizowanych w jego ramach.

Dostępność informacyjno-komunikacyjna projektu zostanie osiągnięta poprzez wprowadzenie w przestrzeni i obiektach czytelnych znaków, informacji, transkrypcji, oświetlenia, sygnalizacji świetlnej i dźwiękowej.

NAZWA PROJEKTU/ PRZEDSIĘWZIĘCIA W RAMACH GMINNEGO PROGRAMU REWITALIZACJI GMINY PRUDNIK DO 2030 ROKU	
PR 10	Przebudowa i rozbudowa ciągu ulic Ogrodowa, Chrobrego i Kochanowskiego w Prudniku.
OPIS PROJEKTU / PRZEDSIĘWZIĘCIA	
ZAKRES REALIZOWANEGO PROJEKTU / PRZEDSIĘWZIĘCIA	Projekt przebudowy i rozbudowy ciągu ulic Ogrodowa, Chrobrego i Kochanowskiego w Prudniku swoim zakresem rzeczowym obejmuje: <ul style="list-style-type: none"> ✓ wymianę istniejącej nawierzchni bitumicznej oraz budowę nowych odcinków ulicy wraz z wykonaniem podbudowy kamiennej, ✓ remont i przebudowę chodników , ✓ remont i przebudowę zjazdów na posesje, ✓ remont wpustów ulicznych z przyłączami, ✓ budowę nowych odcinków kanalizacji deszczowej, ✓ przebudowę oświetlenia ulicznego, ✓ budowę nowych miejsc postojowych. ✓ wykonania elementów małej architektury, ✓ wyburzenia starych komórek lokatorskich i budowę nowych, ✓ budowę gniazd śmietnikowych oraz ✓ nasadzenia zieleni niskiej ozdobnej.
LOKALIZACJA PROJEKTU / PRZEDSIĘWZIĘCIA	48-200 Prudnik, ul. Ogrodowa, ul. Chrobrego, ul. Kochanowskiego.
PODMIOTY REALIZUJĄCE PROJEKT/PRZEDSIĘWZIĘCIE	Gmina Prudnik 48-200 Prudnik ul. Kościuszki 3
CEL(E) PROJEKTU / PRZEDSIĘWZIĘCIA	Celem przedsięwzięcia rewitalizacyjnego jest poprawa spójności komunikacyjnej i gospodarczej oraz bezpieczeństwa obszar rewitalizacji. Cele szczegółowe projektu obejmują: <ul style="list-style-type: none"> ➤ zwiększenie dostępności komunikacyjnej i transportowej, ➤ usprawnienie ruchu i zwiększenie bezpieczeństwa, ➤ skrócenie czasu dojazdu służb ratunkowych, ➤ poprawa dostępu do usług społeczno-kulturalnych, zdrowotnych, ➤ zwiększenie bezpieczeństwa drogowego mieszkańców, ➤ poprawa warunków i jakości życia mieszkańców, ➤ wyprowadzenie obszaru rewitalizacji ze stanu kryzysowego, ➤ przeciwdziałanie wykluczeniu społecznemu, ➤ przeciwdziałanie negatywnym zjawiskom społecznym.
ODNIESIENIE PROJEKTU / PRZEDSIĘWZIĘCIA DO CELÓW REWITALIZACJI	Cel 2.Podniesienie dostępności i jakości przestrzeni publicznej. Kierunek działań: 2.1. Podniesienie standardu i jakości przestrzeni publicznych w obszarze rewitalizacji.
PROGNOZOWANE REZULTATY REALIZACJI PROJEKTU / PRZEDSIĘWZIĘCIA I SPOSOBY ICH OCENY W ODNIESIENIU DO CELÓW REWITALIZACJI	
<p><i>Wskaźniki horyzontalne:</i></p> <p>1.Liczba obiektów dostosowanych do potrzeb osób z niepełnosprawnościami (szt.) : 1</p> <p>2.Liczba projektów, w których sfinansowano koszty racjonalnych usprawnień dla osób z niepełnosprawnościami (szt.) : 1</p> <p><i>Wskaźnik produktu:</i></p> <p>1.Liczba wspartych obiektów infrastruktury (innych niż budynki mieszkalne) zlokalizowanych na rewitalizowanych obszarach (szt.) : 1</p>	

2. Powierzchnia obszarów objętych rewitalizacją (ha) : 1,69
 Sposób pomiaru: protokół odbioru, dokumentacja zdjęciowa.
 Wskaźniki rezultatu:
 1. Liczba ludności zamieszkującej obszar rewitalizacji (osoby): 7 083
 2. Poprawa warunków i jakości życia oraz poprawa komunikacji i bezpieczeństwa.
 Sposób oceny i pomiaru: według formularza raportu z realizacji przedsięwzięcia rewitalizacyjnego.

PRZEWIDYWANY TERMIN REALIZACJI PROJEKTU / PRZEDSIĘWZIĘCIA	SZACOWANA WARTOŚĆ PROJEKTU/ PRZEDSIĘWZIĘCIA	PRZEWIDYWANE ŹRÓDŁO FINANSOWANIA PROJEKTU / PRZEDSIĘWZIĘCIA
2024-2025	7 000 000,00 zł.	Środki własne Gminy Prudnik, krajowe środki publiczne.

**OPIS DZIAŁAŃ ZAPEWNIAJĄCYCH DOSTĘPNOŚĆ OSOBOM ZE SZCZEGÓLNYMI POTRZEBAMI, O KTÓRYCH
 MOWA W USTAWIE Z DNIA 19 LIPCA 2019 R. O ZAPEWNIANIU DOSTĘPNOŚCI OSOBOM ZE SZCZEGÓLNYMI
 POTRZEBAMI, O ILE DANE TE SĄ MOŻLIWE DO WSKAZANIA**

Dostępność architektoniczna projektu zostanie osiągnięta poprzez eliminację istniejących barier architektonicznych w przestrzeni publicznej i obiektach oraz budowę nowych obiektów z uwzględnieniem zasad uniwersalnego projektowania.

Dostępność cyfrowa projektu zostanie osiągnięta poprzez zastosowanie rozwiązań zgodnych ze standardem WCAG na stronach internetowych udostępniających informacje na temat przedsięwzięcia i zadań realizowanych w jego ramach.

Dostępność informacyjno-komunikacyjna projektu zostanie osiągnięta poprzez wprowadzenie w przestrzeni i obiektach czytelnych znaków, informacji, transkrypcji, oświetlenia, sygnalizacji świetlnej i dźwiękowej.

NAZWA PROJEKTU/ PRZEDSIĘWZIĘCIA W RAMACH GMINNEGO PROGRAMU REWITALIZACJI GMINY PRUDNIK DO 2030 ROKU	
PR 11	Wzrost poziomu uczestnictwa w życiu publicznym i kulturalnym Prudnika poprzez poprawę funkcjonalności głównej siedziby Muzeum Ziemi Prudnickiej.
OPIS PROJEKTU / PRZEDSIĘWZIĘCIA	
ZAKRES REALIZOWANEGO PROJEKTU / PRZEDSIĘWZIĘCIA	<p>Projekt obejmować będzie poprawę dostępności i funkcjonalności zabytkowego zespołu budynków stanowiących główną siedzibę Muzeum Ziemi Prudnickiej celem zwiększenia liczby wydarzeń kulturalnych, integrujących i aktywizujących społeczność lokalną. W wymiarze rzeczowym projekt obejmować będzie wymianę pokryć dachowych, montaż windy dla osób ze szczególnymi potrzebami, rewitalizację tarasu widokowego i udostępnienie przestrzeni rekreacyjno-wypoczynkowej.</p> <p>Największa przestrzeń Muzeum – dziedziniec przykryty szkłem – jest wyeksploatowana (straty ciepła w zimie oraz mocne nagrzewanie się dziedzińca w lecie), co mocno ogranicza możliwość organizowania różnego typu wydarzeń. Wymiana pokrycia w wykorzystaniem nowoczesnych rozwiązań spełniających standardy (szkło z filtrami słonecznymi) i uszczelnienie wejścia poprzez wymianę drzwi zewnętrznych spowoduje znaczny wzrost liczby spotkań kulturalnych i integrujących.</p> <p>Kolejnym planowanym działaniem jest rewitalizacja Wieży Katowskiej – zabytkowej baszty wchodzącej w skład głównej siedziby Muzeum. Zwieńczenie wieży w postaci krenelażu oraz spiczastego hełmu służy jako taras widokowy, którego stan techniczny jest zły stwarzając realne ryzyko zamknięcia tarasu widokowego i terenu wokół wieży. Aby zapobiec zamknięciu tarasu widokowego i degradacji społeczno-kulturalnej tej części miasta konieczne jest wykonanie prac naprawczych krenelażu.</p> <p>Obecnie dostęp do ekspozycji muzealnych jest ograniczony. Brak windy uniemożliwia zwiedzanie muzeum w szczególności przez osoby ze szczególnymi potrzebami. Wystawy muzealne zlokalizowane są na I i II piętrze a jedynym ciągiem komunikacyjnym jest klatka schodowa. Likwidacja barier architektonicznych poprzez montaż windy umożliwi swobodny dostęp zarówno do wewnętrznych jak i zewnętrznych ekspozycji muzealnych.</p> <p>Wejście główne do muzeum znajduje się w skrzydle północnym, przed wejściem znajduje się także plac, który obecnie nie jest wykorzystywany do organizowania wydarzeń plenerowych ze względu na spadające odłamki dachówek. Wymiana pokrycia dachowego pozwoli na szersze udostępnienie placu przed muzeum i stworzenie miejsca rekreacyjno-wypoczynkowej dla mieszkańców i turystów.</p> <p>W ramach projektu przewidziano także wykorzystywanie nieużytkowanej dotąd przestrzeni zewnętrznej do celów integrujących i turystycznych. Do południowo wschodniej części Muzeum przylegają działki, które nie są wykorzystywane. Przewiduje się utworzenie lapidarium – rekreacyjnej ekspozycji kamiennych elementów (detali architektonicznych takich jak kolumny, epitafia, nadproża itp.). Ekspozycja zewnętrzna stanowiłaby atrakcyjne połączenie kamiennych artefaktów, zieleni i miejsca wypoczynku.</p>

	<p>Działanie uwzględnia wymianę nawierzchni wokół działek z asfaltowej na bruk z kamienia naturalnego.</p> <p>Przedmiotowe przedsięwzięcie dotyczyć będzie obiektu zabytkowego i uwzględnić będzie przepisy odrębne: Ustawy z dnia 23 lipca 2003 roku o ochronie zabytków i opiece nad zabytkami (t.j. - Dz. U. z 2022 r. poz. 840) oraz art. 39 ust. 3 i 4 Ustawy z dnia 7 lipca 1994 r. – Prawa budowlanego (t.j. Dz.U. z 2023 r. poz. 682).</p> <p>Prace budowlane i remontowe, zakres i szczegółowe rozwiązania uzgadniane będą na etapie wydawania stosownych pozwoleń przez Opolskiego Wojewódzkiego Konserwatora Zabytków (OWKZ).</p>
LOKALIZACJA PROJEKTU / PRZEDSIĘWZIĘCIA	Muzeum Ziemi Prudnickiej 48-200 Prudnik ul. Chrobrego 5
PODMIOTY REALIZUJĄCE PROJEKT/PRZEDSIĘWZIĘCIE	Muzeum Ziemi Prudnickiej 48-200 Prudnik ul. Chrobrego 5
CEL(E) PROJEKTU / PRZEDSIĘWZIĘCIA	<p>Celem projektu jest będzie wzrost liczby wydarzeń wspierających integrację, sprzyjających wzrostowi uczestnictwa w życiu publicznym i kulturalnym (w tym osób zagrożonych marginalizacją) poprzez zwiększenie potencjału Muzeum Ziemi Prudnickiej.</p> <p>Realizacja projektu przyczyni się do rozwiązania problemu apatii społecznej osób bezrobotnych, zagrożonym ubóstwem i osób starszych. Wzrośnie zaangażowanie w szeroko rozumiany samorozwój, co może być impulsem do intensyfikowania działań mających na celu poprawę swojej sytuacji materialnej i społecznej.</p> <p>Cele pośrednie projektu obejmują:</p> <ul style="list-style-type: none"> ➤ zwiększenie dostępu i poprawa stanu obiektów świadczących kulturalne typy usług publicznych, w tym dostęp do dziedzictwa narodowego oraz redukcja deficytów w zakresie dostępności obiektu użyteczności publicznej, ➤ ograniczenie barier w zakresie dostępności obiektów budowlanych (zewnętrznej oraz wewnętrznej) dla osób ze szczególnymi potrzebami (montaż windy), ➤ poprawa sprawności energetycznej obiektu (wymiana szklanego pokrycia dachowego i drzwi), ➤ poprawa jakości terenów publicznych (poszerzenie przestrzeni rekreacyjno-wypoczynkowej wokół muzeum – lapidarium oraz teren przed głównym wejściem do obiektu). <p>Realizacja w/w celów będzie miała korzystny wpływ na strefę funkcjonalno-przestrzenną i techniczną obszaru zdegradowanego. Poprawa funkcjonalności głównej siedziby Muzeum Ziemi prudnickiej spowoduje wzrost odwiedzalności miasta przez turystów, co wpłynie korzystnie na przedsiębiorczość (m.in. w dziedzinie gastronomicznej, usługowej, noclegowej i handlowej). Poprawie ulegnie więc sfera gospodarcza (zmniejszenie bezrobocia i ograniczenie ubóstwa).</p>

ODNIESIENIE PROJEKTU / PRZEDSIĘWZIĘCIA DO CELÓW REWITALIZACJI	Cel 3.Modernizacja infrastruktury technicznej, zabudowy mieszkaniowej, obiektów i przestrzeni publicznych. Kierunek działań: 3.2. Rewitalizacja obiektów zabytkowych.	
PROGNOZOWANE REZULTATY REALIZACJI PROJEKTU / PRZEDSIĘWZIĘCIA I SPOSOBY ICH OCENY W ODNIESIENIU DO CELÓW REWITALIZACJI		
<p><i>Wskaźniki horyzontalne:</i></p> <p>1.Liczba obiektów dostosowanych do potrzeb osób z niepełnosprawnościami (szt.) : 1 2.Liczba projektów, w których sfinansowano koszty racjonalnych usprawnień dla osób z niepełnosprawnościami (szt.) : 1</p> <p><i>Wskaźnik produktu:</i></p> <p>1.Liczba wspartych obiektów infrastruktury (innych niż budynki mieszkalne) zlokalizowanych na rewitalizowanych obszarach (szt.): 1 2. Liczba zabytków nieruchomości objętych wsparciem (szt.): 1</p> <p>Sposób pomiaru: protokół odbioru, dokumentacja zdjęciowa.</p> <p><i>Wskaźniki rezultatu:</i></p> <p>1.Liczba ludności zamieszkującej obszar rewitalizacji (osoby) : 7 083 2 Poprawa jakości życia mieszkańców oraz poprawa standardu technicznego obiektów zabytkowych.</p> <p>Sposób oceny i pomiaru: według formularza raportu z realizacji przedsięwzięcia rewitalizacyjnego.</p>		
PRZEWIDYWANY TERMIN REALIZACJI PROJEKTU / PRZEDSIĘWZIĘCIA	SZACOWANA WARTOŚĆ PROJEKTU/ PRZEDSIĘWZIĘCIA	PRZEWIDYWANE ŹRÓDŁO FINANSOWANIA PROJEKTU / PRZEDSIĘWZIĘCIA
2028 - 2029	1 200 000,00 zł.	Środki własne Gminy Prudnik, krajowe środki publiczne, środki Unii Europejskiej w ramach Europejskiego Funduszu Rozwoju Regionalnego (w tym środki w ramach FEO 2021-2027 oraz środki Programu INTERREG Czechy-Polska).
OPIS DZIAŁAŃ ZAPEWNIAJĄCYCH DOSTĘPNOŚĆ OSOBOM ZE SZCZEGÓLNYMI POTRZEBAMI, O KTÓRYCH MOWA W USTAWIE Z DNIA 19 LIPCA 2019 R. O ZAPEWNIANIU DOSTĘPNOŚCI OSOBOM ZE SZCZEGÓLNYMI POTRZEBAMI, O ILE DANE TE SĄ MOŻLIWE DO WSKAZANIA		
<p>Dostępność architektoniczna projektu zostanie osiągnięta poprzez eliminację istniejących barier architektonicznych w przestrzeni publicznej i obiektach oraz budowę nowych obiektów z uwzględnieniem zasad uniwersalnego projektowania.</p> <p>Dostępność cyfrowa projektu zostanie osiągnięta poprzez zastosowanie rozwiązań zgodnych ze standardem WCAG na stronach internetowych udostępniających informacje na temat przedsięwzięcia i zadań realizowanych w jego ramach.</p> <p>Dostępność informacyjno-komunikacyjna projektu zostanie osiągnięta poprzez wprowadzenie w przestrzeni i obiektach czytelnych znaków, informacji, transkrypcji, oświetlenia, sygnalizacji świetlnej i dźwiękowej.</p>		

NAZWA PROJEKTU/ PRZEDSIĘWZIĘCIA W RAMACH GMINNEGO PROGRAMU REWITALIZACJI GMINY PRUDNIK DO 2030 ROKU		
PR 12	Wsparcie integracji społecznej mniejszości romskiej.	
OPIS PROJEKTU / PRZEDSIĘWZIĘCIA		
ZAKRES REALIZOWANEGO PROJEKTU / PRZEDSIĘWZIĘCIA	Przeprowadzenia niezbędnych prac remontowych mieszkań zamieszkałych przez rodziny romskie w zakresie wymiany stolarki okiennej, drzwiowej podłóg, licowania ścian itp. oraz remonty klatek schodowych w budynkach, w którym mieszkają rodziny romskie.	
LOKALIZACJA PROJEKTU / PRZEDSIĘWZIĘCIA	Obszar rewitalizacji Gminy Prudnik.	
PODMIOTY REALIZUJĄCE PROJEKT/PRZEDSIĘWZIĘCIE	Gmina Prudnik 48-200 Prudnik ul. Kościuszki 3	
CEL(E) PROJEKTU / PRZEDSIĘWZIĘCIA	Celem głównym projektu jest poprawa sytuacji bytowej rodzin romskich zamieszkujących na obszarze rewitalizowanym. Liczebność społeczności romskiej zamieszkującej w mieście Prudnik od lat oscyluje wokół wartości 200 wykazując stosunkowo niewielkie wahania. Sytuacja materialna społeczności romskiej jest trudna, nadal powszechne jest zjawisko wysokiego bezrobocia, którego bezpośrednim skutkiem są trudności m.in. w terminowym regulowaniu należności czynszowych. Cechą charakterystyczną sytuacji mieszkaniowej społeczności romskiej mieszkającej w Prudniku jest fakt, iż zamieszkiwane przez nich lokale są lokalami o bardzo niskim standardzie wymagającymi poniesienia znacznych nakładów by nie odbiegały one swoim standardem od pozostałych lokali komunalnych.	
ODNIESIENIE PROJEKTU / PRZEDSIĘWZIĘCIA DO CELÓW REWITALIZACJI	Cel 3.Modernizacja infrastruktury technicznej, zabudowy mieszkaniowej, obiektów i przestrzeni publicznych. Kierunek działań: 3.4. Wdrażanie energooszczędnych rozwiązań w przestrzeni, budynkach i obiektach użyteczności publicznej.	
PROGNOZOWANE REZULTATY REALIZACJI PROJEKTU / PRZEDSIĘWZIĘCIA I SPOSOBY ICH OCENY W ODNIESIENIU DO CELÓW REWITALIZACJI		
<p><i>Wskaźnik produktu:</i></p> <p>1.Liczba wspartych budynków mieszkalnych zlokalizowanych na rewitalizowanych obszarach (szt.): 20 2.Liczba osób należących do mniejszości, w tym społeczności marginalizowanych takich jak Romowie, objętych wsparciem w programie (osoby) : 80 Sposób pomiaru: protokół odbioru, dokumentacja zdjęciowa.</p> <p><i>Wskaźniki rezultatu:</i></p> <p>1.Liczba ludności zamieszkującej obszar rewitalizacji (osoby) : 7 083 2.Poprawa warunków i jakości życia mieszkańców. Sposób oceny i pomiaru: według formularza raportu z realizacji przedsięwzięcia rewitalizacyjnego.</p>		
PRZEWDYWANY TERMIN REALIZACJI PROJEKTU / PRZEDSIĘWZIĘCIA	SZACOWANA WARTOŚĆ PROJEKTU/ PRZEDSIĘWZIĘCIA	PRZEWDYWANE ŹRÓDŁO FINANSOWANIA PROJEKTU / PRZEDSIĘWZIĘCIA
2024-2030	420 000,00 zł.	Środki własne Gminy Prudnik, krajowe środki publiczne.

OPIS DZIAŁAŃ ZAPEWNIAJĄCYCH DOSTĘPNOŚĆ OSOBOM ZE SZCZEGÓLNYMI POTRZEBAMI, O KTÓRYCH MOWA W USTAWIE Z DNIA 19 LIPCA 2019 R. O ZAPEWNIANIU DOSTĘPNOŚCI OSOBOM ZE SZCZEGÓLNYMI POTRZEBAMI, O ILE DANE TE SĄ MOŻLIWE DO WSKAZANIA

Dostępność architektoniczna projektu zostanie osiągnięta poprzez eliminację istniejących barier architektonicznych w przestrzeni publicznej i obiektach oraz budowę nowych obiektów z uwzględnieniem zasad uniwersalnego projektowania.

Dostępność cyfrowa projektu zostanie osiągnięta poprzez zastosowanie rozwiązań zgodnych ze standardem WCAG na stronach internetowych udostępniających informacje na temat przedsięwzięcia i zadań realizowanych w jego ramach.

Dostępność informacyjno-komunikacyjna projektu zostanie osiągnięta poprzez wprowadzenie w przestrzeni i obiektach czytelnych znaków, informacji, transkrypcji, oświetlenia, sygnalizacji świetlnej i dźwiękowej.

NAZWA PROJEKTU/ PRZEDSIĘWZIĘCIA W RAMACH GMINNEGO PROGRAMU REWITALIZACJI GMINY PRUDNIK DO 2030 ROKU	
PR 13	Rewitalizacja obiektu po Ośrodku Pomocy Społecznej w Prudniku.
OPIS PROJEKTU / PRZEDSIĘWZIĘCIA	
ZAKRES REALIZOWANEGO PROJEKTU / PRZEDSIĘWZIĘCIA	<p>Termomodernizacja obiektu wraz z częściową wymianą dachu, instalacjami wewnętrznymi oraz remont pomieszczeń, w tym z przeznaczeniem dla organizacji pozarządowych.</p> <p>Przedmiotowe przedsięwzięcie dotyczyć będzie obiektu zabytkowego i uwzględniać będzie przepisy odrębne: Ustawy z dnia 23 lipca 2003 roku o ochronie zabytków i opiece nad zabytkami (t.j. - Dz. U. z 2022 r. poz. 840) oraz art. 39 ust. 3 i 4 Ustawy z dnia 7 lipca 1994 r. – Prawa budowlanego (t.j. Dz.U. z 2023 r. poz. 682).</p> <p>Prace budowlane i remontowe, zakres i szczegółowe rozwiązania uzgadniane będą na etapie wydawania stosownych pozwoleń przez Opolskiego Wojewódzkiego Konserwatora Zabytków (OWKZ).</p>
LOKALIZACJA PROJEKTU / PRZEDSIĘWZIĘCIA	48-200 Prudnik, ul. Jagiellońska 3, działka nr 1042/282 A.M. 10 powierzchnia działki 390 m ² .
PODMIOTY REALIZUJĄCE PROJEKT/PRZEDSIĘWZIĘCIE	Powiat Prudnicki 48-200 Prudnik ul. Kościuszki 76
CEL(E) PROJEKTU / PRZEDSIĘWZIĘCIA	<p>Celem przedsięwzięcia rewitalizacyjnego jest podniesienie funkcjonalności i dostępności obiektów na obszarze rewitalizacji, przyczyniających się do zwiększenia możliwości prowadzenia działań społecznych (aktywizacyjnych), wzrostu liczby odwiedzających. Przywrócenie do funkcjonalności obiektu zdegradowanego który posłuży do rozwoju funkcjonowania organizacji pozarządowych na terenie powiatu, pobudzenie aktywności społecznej i gospodarczej.</p> <p>Cele szczegółowe:</p> <ul style="list-style-type: none"> ✓ integracja międzypokoleniowa, aktywizacja mieszkańców, ✓ rewitalizacja obiektów i nadanie im funkcji w celu zapobiegania dalszej ich degradacji, ✓ konserwacja obiektów dziedzictwa kulturowego, rozwój działalności i aktywności społecznej, ✓ regeneracja i bezpieczeństwo przestrzeni publicznej, ✓ przeciwdziałanie negatywnym zjawiskom społecznym, ✓ poprawa warunków i jakości życia mieszkańców.
ODNIESIENIE PROJEKTU / PRZEDSIĘWZIĘCIA DO CELÓW REWITALIZACJI	<p>Cel 1.Ograniczenie skali problemów społecznych oraz wzrost aktywności gospodarczej.</p> <p>Kierunek działań:</p> <p>1.4. Rozwój i poprawa dostępności usług społecznych, zdrowotnych dla osób starszych oraz osób ze szczególnymi potrzebami.</p>
PROGNOZOWANE REZULTATY REALIZACJI PROJEKTU / PRZEDSIĘWZIĘCIA I SPOSOBY ICH OCENY W ODNIESIENIU DO CELÓW REWITALIZACJI	
<i>Wskaźnik horyzontalny:</i>	
1.Liczba obiektów dostosowanych do potrzeb osób z niepełnosprawnościami (szt.) : 1	

2. Liczba projektów, w których sfinansowano koszty racjonalnych usprawnień dla osób z niepełnosprawnościami (szt.) : 1

Wskaźniki produktu:

1. Liczba wspartych obiektów infrastruktury (innych niż budynki mieszkalne) zlokalizowanych na rewitalizowanych obszarach (szt.): 1

2. Liczba zabytków nieruchomych objętych wsparciem (szt.): 1

3. Powierzchnia obszarów objętych rewitalizacją (ha) : 0,04

Sposób pomiaru: protokół odbioru, dokumentacja zdjęciowa.

Wskaźniki rezultatu:

1. Liczba ludności zamieszkującej obszar rewitalizacji (osoby) : 7 083

2. Poprawa jakości życia mieszkańców oraz zmniejszenie ilości zużycia energii.

Sposób oceny i pomiaru: według formularza raportu z realizacji przedsięwzięcia rewitalizacyjnego.

PRZEWIDYWANY TERMIN REALIZACJI PROJEKTU / PRZEDSIĘWZIĘCIA	SZACOWANA WARTOŚĆ PROJEKTU/ PRZEDSIĘWZIĘCIA	PRZEWIDYWANE ŹRÓDŁO FINANSOWANIA PROJEKTU / PRZEDSIĘWZIĘCIA
2024 - 2030	8 000 000,00 zł.	Środki własne Powiatu Prudnickiego, krajowe środki publiczne, środki Unii Europejskiej w ramach Europejskiego Funduszu Rozwoju Regionalnego (w tym środki w ramach FEO 2021-2027).

OPIS DZIAŁAŃ ZAPEWNIAJĄCYCH DOSTĘPNOŚĆ OSOBOM ZE SZCZEGÓLNYMI POTRZEBAMI, O KTÓRYCH MOWA W USTAWIE Z DNIA 19 LIPCA 2019 R. O ZAPEWNIANIU DOSTĘPNOŚCI OSOBOM ZE SZCZEGÓLNYMI POTRZEBAMI, O ILE DANE TE SĄ MOŻLIWE DO WSKAZANIA

Dostępność architektoniczna projektu zostanie osiągnięta poprzez eliminację istniejących barier architektonicznych w przestrzeni publicznej i obiektach oraz budowę nowych obiektów z uwzględnieniem zasad uniwersalnego projektowania.

Dostępność cyfrowa projektu zostanie osiągnięta poprzez zastosowanie rozwiązań zgodnych ze standardem WCAG na stronach internetowych udostępniających informacje na temat przedsięwzięcia i zadań realizowanych w jego ramach.

Dostępność informacyjno-komunikacyjna projektu zostanie osiągnięta poprzez wprowadzenie w przestrzeni i obiektach czytelnych znaków, informacji, transkrypcji, oświetlenia, sygnalizacji świetlnej i dźwiękowej.

NAZWA PROJEKTU/ PRZEDSIĘWZIĘCIA W RAMACH GMINNEGO PROGRAMU REWITALIZACJI GMINY PRUDNIK DO 2030 ROKU	
PR 14	Rewitalizacja obiektów Domu Pomocy Społecznej w Prudniku.
OPIS PROJEKTU / PRZEDSIĘWZIĘCIA	
ZAKRES REALIZOWANEGO PROJEKTU / PRZEDSIĘWZIĘCIA	<p>Rewitalizacja terenów pod względem dostępności placówki – droga dojazdowa, stworzenie miejsc rekreacyjnych dla starzejącego się społeczeństwa. Wyposażenie obiektów w odnawialne źródła energii.</p> <p>Przedmiotowe przedsięwzięcie dotyczyć będzie obiektu zabytkowego i uwzględniać będzie przepisy odrębne: Ustawy z dnia 23 lipca 2003 roku o ochronie zabytków i opiece nad zabytkami (t.j. - Dz. U. z 2022 r. poz. 840) oraz art. 39 ust. 3 i 4 Ustawy z dnia 7 lipca 1994 r. – Prawa budowlanego (t.j. Dz.U. z 2023 r. poz. 682).</p> <p>Prace budowlane i remontowe, zakres i szczegółowe rozwiązania uzgadniane będą na etapie wydawania stosownych pozwoleń przez Opolskiego Wojewódzkiego Konserwatora Zabytków (OWKZ).</p>
LOKALIZACJA PROJEKTU / PRZEDSIĘWZIĘCIA	48-200 Prudnik, ul. Młyńska 11, działki nr 150 A.M. 11 powierzchnia działki – 1 940 m ² , 510/58 A.M. 7 powierzchnia działki – 160 m ² , 151 A.M. 11 powierzchnia działki 30 m ² , 1088/152 A.M. 11 powierzchnia działki 2 886 m ² , 1 183/201 A.M. 11 powierzchnia działki 142 m ²
PODMIOTY REALIZUJĄCE PROJEKT/PRZEDSIĘWZIĘCIE	Powiat Prudnicki 48-200 Prudnik ul. Kościuszki 76
CEL(E) PROJEKTU / PRZEDSIĘWZIĘCIA	<p>Celem projektu jest poprawa funkcjonalności obiektów DPS w Prudniku poprzez pełne przywrócenie funkcji społecznych i zdrowotnych. Przywrócenie do funkcjonalności terenów zdegradowanych i zapomnianych, poprawa bezpieczeństwa osób przebywających w DPS, efektywniejsze wykorzystanie obiektów w zakresie energooszczędności oraz ochrony środowiska. Stworzenie stref aktywności dla osób ze specjalnymi potrzebami.</p> <p>Cele szczegółowe:</p> <ul style="list-style-type: none"> ✓ wzrost jakości świadczonych usług opiekuńczych, ✓ poprawa warunków i jakości życia, ✓ wyprowadzenie obszaru rewitalizacji ze stanu kryzysowego, ✓ przeciwdziałanie negatywnym zjawiskom społecznym, ✓ przeciwdziałanie wykluczeniu społecznemu, ✓ poprawia zdrowia, ✓ regeneracja i bezpieczeństwo przestrzeni publicznej, ✓ przeciwdziałanie negatywnym zjawiskom społecznym i wykluczeniu społecznemu, ✓ adaptacja do zmian klimatu, ✓ uzupełnienie i rozwój bazy rekreacyjnej.
ODNIESIENIE PROJEKTU / PRZEDSIĘWZIĘCIA DO CELÓW REWITALIZACJI	<p>Cel 1.Ograniczenie skali problemów społecznych oraz wzrost aktywności gospodarczej.</p> <p>Kierunek działań:</p> <p>1.4. Rozwój i poprawa dostępności usług społecznych, zdrowotnych dla osób starszych oraz osób ze szczególnymi potrzebami.</p>

PROGNOZOWANE WYNIKI REALIZACJI PROJEKTU / PRZEDSIĘWZIĘCIA I SPOSOBY ICH OCENY W ODNIESIENIU DO CELÓW REWITALIZACJI

Wskaźnik horyzontalny:

1. Liczba obiektów dostosowanych do potrzeb osób z niepełnosprawnościami (szt.) : 1
2. Liczba projektów, w których sfinansowano koszty racjonalnych usprawnień dla osób z niepełnosprawnościami (szt.) : 1

Wskaźniki produktu:

1. Liczba wspartych obiektów infrastruktury (innych niż budynki mieszkalne) zlokalizowanych na rewitalizowanych obszarach (szt.) : 1
2. Liczba zabytków nieruchomych objętych wsparciem (szt.): 1
3. Otwarta przestrzeń utworzona lub rekultywowana na obszarach miejskich (m²) : 1 920
4. Powierzchnia obszarów objętych rewitalizacją (ha) : 0,52

Sposób pomiaru: protokół odbioru, dokumentacja zdjęciowa.

Wskaźniki rezultatu:

1. Liczba ludności zamieszkującej obszar rewitalizacji (osoby) : 7 083
2. Poprawa standardów dostępności obiektów Domu Pomocy Społecznej w Prudniku.

Sposób oceny i pomiaru: według formularza raportu z realizacji przedsięwzięcia rewitalizacyjnego.

PRZEWIDYWANY TERMIN REALIZACJI PROJEKTU / PRZEDSIĘWZIĘCIA	SZACOWANA WARTOŚĆ PROJEKTU/ PRZEDSIĘWZIĘCIA	PRZEWIDYWANE ŹRÓDŁO FINANSOWANIA PROJEKTU / PRZEDSIĘWZIĘCIA
2024 - 2030	5 000 000,00 zł.	Środki własne Powiatu Prudnickiego, krajowe środki publiczne, środki Unii Europejskiej w ramach Europejskiego Funduszu Rozwoju Regionalnego (w tym środki w ramach FEO 2021-2027).

OPIS DZIAŁAŃ ZAPEWNIAJĄCYCH DOSTĘPNOŚĆ OSOBOM ZE SZCZEGÓLNYMI POTRZEBAMI, O KTÓRYCH MOWA W USTAWIE Z DNIA 19 LIPCA 2019 R. O ZAPEWNIANIU DOSTĘPNOŚCI OSOBOM ZE SZCZEGÓLNYMI POTRZEBAMI, O ILE DANE TE SĄ MOŻLIWE DO WSKAZANIA

Dostępność architektoniczna projektu zostanie osiągnięta poprzez eliminację istniejących barier architektonicznych w przestrzeni publicznej i obiektach oraz budowę nowych obiektów z uwzględnieniem zasad uniwersalnego projektowania.

Dostępność cyfrowa projektu zostanie osiągnięta poprzez zastosowanie rozwiązań zgodnych ze standardem WCAG na stronach internetowych udostępniających informacje na temat przedsięwzięcia i zadań realizowanych w jego ramach.

Dostępność informacyjno-komunikacyjna projektu zostanie osiągnięta poprzez wprowadzenie w przestrzeni i obiektach czytelnych znaków, informacji, transkrypcji, oświetlenia, sygnalizacji świetlnej i dźwiękowej.

NAZWA PROJEKTU/ PRZEDSIĘWZIĘCIA W RAMACH GMINNEGO PROGRAMU REWITALIZACJI GMINY PRUDNIK DO 2030 ROKU	
PR 15	Przywrócenie do funkcjonalności terenów i obiektów zdegradowanych przy szpitalu powiatowym w Prudniku.
OPIS PROJEKTU / PRZEDSIĘWZIĘCIA	
ZAKRES REALIZOWANEGO PROJEKTU / PRZEDSIĘWZIĘCIA	<p>Rozbudowa i przebudowa obiektów obecnie nie użytkowych wraz z zagospodarowaniem terenów w postaci placów i dróg wewnętrznych, zakup niezbędnych urządzeń diagnostycznych do prawidłowego funkcjonowania świadczenia usług medycznych oraz zwiększenia dostępności usług medycznych.</p> <p>Przedmiotowe przedsięwzięcie dotyczyć będzie obiektu zabytkowego i uwzględniać będzie przepisy odrębne: Ustawy z dnia 23 lipca 2003 roku o ochronie zabytków i opiece nad zabytkami (t.j. - Dz. U. z 2022 r. poz. 840) oraz art. 39 ust. 3 i 4 Ustawy z dnia 7 lipca 1994 r. – Prawa budowlanego (t.j. Dz.U. z 2023 r. poz. 682).</p> <p>Prace budowlane i remontowe, zakres i szczegółowe rozwiązania uzgadniane będą na etapie wydawania stosownych pozwoleń przez Opolskiego Wojewódzkiego Konserwatora Zabytków (OWKZ).</p>
LOKALIZACJA PROJEKTU / PRZEDSIĘWZIĘCIA	48-200 Prudnik, ul. Piastowska 64, działka nr 2601/127 A.M.12 powierzchnia działki – 14 685 m ²
PODMIOTY REALIZUJĄCE PROJEKT/PRZEDSIĘWZIĘCIE	Powiat Prudnicki 48-200 Prudnik ul. Kościuszki 76
CEL(E) PROJEKTU / PRZEDSIĘWZIĘCIA	<p>Celem projektu jest przywrócenie funkcjonalności budynków oraz terenów przy szpitalu powiatowym w Prudniku, zagospodarowanie niszczących obiektów do celów działalności szpitala. Zwiększenie dostępu do podstawowych usług oraz poprawa świadczenia usług poprzez zakup niezbędnego sprzętu diagnostycznego.</p> <p>Cele szczegółowe:</p> <ul style="list-style-type: none"> ✓ wzrost jakości świadczonych usług, ✓ poprawa warunków i jakości życia, ✓ wyprowadzenie obszaru rewitalizacji ze stanu kryzysowego, ✓ przeciwdziałanie negatywnym zjawiskom społecznym, ✓ przeciwdziałanie wykluczeniu społecznemu, ✓ lepszy stosunek i więź mieszkańców do miejsca, w którym żyją, ✓ poprawa zdrowia.
ODNIESIENIE PROJEKTU / PRZEDSIĘWZIĘCIA DO CELÓW REWITALIZACJI	<p>Cel 2.Podniesienie dostępności i jakości przestrzeni publicznej. Kierunek działań: 2.4. Zapewnianie dostępności osobom ze szczególnymi potrzebami.</p>
PROGNOZOWANE REZULTATY REALIZACJI PROJEKTU / PRZEDSIĘWZIĘCIA I SPOSOBY ICH OCENY W ODNIESIENIU DO CELÓW REWITALIZACJI	
<i>Wskaźnik horyzontalny:</i>	

1.Liczba obiektów dostosowanych do potrzeb osób z niepełnosprawnościami (szt.) : 1
 2.Liczba projektów, w których sfinansowano koszty racjonalnych usprawnień dla osób z niepełnosprawnościami (szt.) : 1
Wskaźniki produktu:
 1.Liczba wspartych obiektów infrastruktury (innych niż budynki mieszkalne) zlokalizowanych na rewitalizowanych obszarach (szt.) : 1
 2. Liczba zabytków nieruchomych objętych wsparciem (szt.): 1
 3.Powierzchnia obszarów objętych rewitalizacją (ha) : 1,47
 Sposób pomiaru: protokół odbioru, dokumentacja zdjęciowa.
Wskaźniki rezultatu:
 1.Liczba ludności zamieszkującej obszar rewitalizacji (osoby) : 7 083
 2.Poprawa standardów dostępności terenów i obiektów zdegradowanych przy szpitalu powiatowym w Prudniku.
 Sposób oceny i pomiaru: według formularza raportu z realizacji przedsięwzięcia rewitalizacyjnego.

PRZEWIDYWANY TERMIN REALIZACJI PROJEKTU / PRZEDSIĘWZIĘCIA	SZACOWANA WARTOŚĆ PROJEKTU/ PRZEDSIĘWZIĘCIA	PRZEWIDYWANE ŹRÓDŁO FINANSOWANIA PROJEKTU / PRZEDSIĘWZIĘCIA
2024 - 2030	12 000 000,00 zł.	Środki własne Powiatu Prudnickiego, krajowe środki publiczne, środki Unii Europejskiej w ramach Europejskiego Funduszu Rozwoju Regionalnego (w tym środki w ramach FEO 2021-2027).

OPIS DZIAŁAŃ ZAPEWNIAJĄCYCH DOSTĘPNOŚĆ OSOBOM ZE SZCZEGÓLNYMI POTRZEBAMI, O KTÓRYCH MOWA W USTAWIE Z DNIA 19 LIPCA 2019 R. O ZAPEWNIANIU DOSTĘPNOŚCI OSOBOM ZE SZCZEGÓLNYMI POTRZEBAMI, O ILE DANE TE SĄ MOŻLIWE DO WSKAZANIA

Dostępność architektoniczna projektu zostanie osiągnięta poprzez eliminację istniejących barier architektonicznych w przestrzeni publicznej i obiektach oraz budowę nowych obiektów z uwzględnieniem zasad uniwersalnego projektowania.

Dostępność cyfrowa projektu zostanie osiągnięta poprzez zastosowanie rozwiązań zgodnych ze standardem WCAG na stronach internetowych udostępniających informacje na temat przedsięwzięcia i zadań realizowanych w jego ramach.

Dostępność informacyjno-komunikacyjna projektu zostanie osiągnięta poprzez wprowadzenie w przestrzeni i obiektach czytelnych znaków, informacji, transkrypcji, oświetlenia, sygnalizacji świetlnej i dźwiękowej.

NAZWA PROJEKTU/ PRZEDSIĘWZIĘCIA W RAMACH GMINNEGO PROGRAMU REWITALIZACJI GMINY PRUDNIK DO 2030 ROKU	
PR 16	Rozbudowa i przebudowa obiektu Poradni Prudnickiego Centrum Medycznego w Prudniku.
OPIS PROJEKTU / PRZEDSIĘWZIĘCIA	
ZAKRES REALIZOWANEGO PROJEKTU / PRZEDSIĘWZIĘCIA	Rozbudowa i przebudowa obiektu w celu rozszerzenia zakresu świadczonych usług diagnostycznych oraz zakup specjalistycznego sprzętu medycznego przez Prudnickie Centrum Medyczne wraz z dostosowaniem obiektu dla osób niepełnosprawnych, zagospodarowanie otoczenia budynku w celu stworzenia bezkolizyjnego dostępu do oferowanych świadczeń.
LOKALIZACJA PROJEKTU / PRZEDSIĘWZIĘCIA	48-200 Prudnik, ul. Szpitalna 14, działka nr 2602/109 A.M.12 powierzchnia działki – 2 612 m ²
PODMIOTY REALIZUJĄCE PROJEKT/PRZEDSIĘWZIĘCIE	Powiat Prudnicki 48-200 Prudnik ul. Kościuszki 76
CEL(E) PROJEKTU / PRZEDSIĘWZIĘCIA	Celem projektu jest poprawa funkcjonalności obiektów PCM S.A poprzez pełne przywrócenie budynkowi funkcji zdrowotnych i społecznych. Projekt przyczyni się do wzmocnienia bazy dla świadczenia usług na rzecz mieszkańców obszaru rewitalizacji. Poprawa warunków świadczenia usług zdrowotnych, poprawa dostępności do usług medycznych na terenie Gminy Prudnik poprzez stworzenie poradni i diagnostyki w jednym miejscu. Dostosowanie obiektu dla potrzeb osób ze szczególnymi potrzebami. Cele szczegółowe: <ul style="list-style-type: none"> ✓ wzrost jakości świadczonych usług medycznych, ✓ poprawa warunków i jakości życia, ✓ wyprowadzenie obszaru rewitalizacji ze stanu kryzysu, ✓ przeciwdziałanie negatywnym skutkom społecznym, ✓ przeciwdziałanie wykluczeniu społecznemu.
ODNIESIENIE PROJEKTU / PRZEDSIĘWZIĘCIA DO CELÓW REWITALIZACJI	Cel 2.Podniesienie dostępności i jakości przestrzeni publicznej. Kierunek działań: 2.4. Zapewnianie dostępności osobom ze szczególnymi potrzebami.
PROGNOZOWANE REZULTATY REALIZACJI PROJEKTU / PRZEDSIĘWZIĘCIA I SPOSOBY ICH OCENY W ODNIESIENIU DO CELÓW REWITALIZACJI	
<p><i>Wskaźniki horyzontalne:</i></p> <p>1.Liczba obiektów dostosowanych do potrzeb osób z niepełnosprawnościami (szt.) : 1</p> <p>2.Liczba projektów, w których sfinansowano koszty racjonalnych usprawnień dla osób z niepełnosprawnościami (szt.) : 1</p> <p><i>Wskaźniki produktu:</i></p> <p>1.Liczba wspartych obiektów infrastruktury (innych niż budynki mieszkalne) zlokalizowanych na rewitalizowanych obszarach (szt.) : 1</p> <p>2.Powierzchnia obszarów objętych rewitalizacją (ha) : 0,26</p> <p>Sposób pomiaru: protokół odbioru, dokumentacja zdjęciowa.</p> <p><i>Wskaźniki rezultatu</i></p> <p>1.Liczba ludności zamieszkującej obszar rewitalizacji (osoby) : 7 083</p> <p>2.Poprawa warunków i jakości życia mieszkańców, w tym poprawa dostępności i jakości infrastruktury zdrowotnej.</p> <p>Sposób oceny i pomiaru: według formularza raportu z realizacji przedsięwzięcia rewitalizacyjnego.</p>	

PRZEWIDYWANY TERMIN REALIZACJI PROJEKTU / PRZEDSIĘWZIĘCIA	SZACOWANA WARTOŚĆ PROJEKTU/ PRZEDSIĘWZIĘCIA	PRZEWIDYWANE ŹRÓDŁO FINANSOWANIA PROJEKTU / PRZEDSIĘWZIĘCIA
2024 - 2030	14 000 000,00 zł.	Środki własne Powiatu Prudnickiego, krajowe środki publiczne, środki Unii Europejskiej w ramach Europejskiego Funduszu Rozwoju Regionalnego (w tym środki w ramach FEO 2021-2027).
<p align="center">OPIS DZIAŁAŃ ZAPEWNIAJĄCYCH DOSTĘPNOŚĆ OSOBOM ZE SZCZEGÓLNYMI POTRZEBAMI, O KTÓRYCH MOWA W USTAWIE Z DNIA 19 LIPCA 2019 R. O ZAPEWNIANIU DOSTĘPNOŚCI OSOBOM ZE SZCZEGÓLNYMI POTRZEBAMI, O ILE DANE TE SĄ MOŻLIWE DO WSKAZANIA</p>		
<p>Dostępność architektoniczna projektu zostanie osiągnięta poprzez eliminację istniejących barier architektonicznych w przestrzeni publicznej i obiektach oraz budowę nowych obiektów z uwzględnieniem zasad uniwersalnego projektowania.</p> <p>Dostępność cyfrowa projektu zostanie osiągnięta poprzez zastosowanie rozwiązań zgodnych ze standardem WCAG na stronach internetowych udostępniających informacje na temat przedsięwzięcia i zadań realizowanych w jego ramach.</p> <p>Dostępność informacyjno-komunikacyjna projektu zostanie osiągnięta poprzez wprowadzenie w przestrzeni i obiektach czytelnych znaków, informacji, transkrypcji, oświetlenia, sygnalizacji świetlnej i dźwiękowej.</p>		

NAZWA PROJEKTU/ PRZEDSIĘWZIĘCIA W RAMACH GMINNEGO PROGRAMU REWITALIZACJI GMINY PRUDNIK DO 2030 ROKU	
PR 17	Rewitalizacja obiektów oraz zagospodarowanie terenów przy Powiatowym Centrum Pomocy Rodzinie w Prudniku.
OPIS PROJEKTU / PRZEDSIĘWZIĘCIA	
ZAKRES REALIZOWANEGO PROJEKTU / PRZEDSIĘWZIĘCIA	Termomodernizacja obiektów wraz z instalacją oze Powiatowego Centrum Pomocy Rodzinie wraz z zagospodarowaniem terenu poprzez rozbudowę placów zabaw i urządzeń rekreacyjnych, dostosowanie obiektu pod kątem potrzeb osób niepełnosprawnych.
LOKALIZACJA PROJEKTU / PRZEDSIĘWZIĘCIA	48-200 Prudnik, ul. Kościuszki 55A, działka nr 2545/41 A.M. 2 – powierzchnia działki 3 488 m ²
PODMIOTY REALIZUJĄCE PROJEKT/PRZEDSIĘWZIĘCIE	Powiat Prudnicki 48-200 Prudnik ul. Kościuszki 76
CEL(E) PROJEKTU / PRZEDSIĘWZIĘCIA	Celem projektu jest pełne przywrócenie budynkowi funkcji społecznych. Poprawa warunków funkcjonowania placówki, dostosowanie obiektów do potrzeb osób niepełnosprawnych, stworzenie terenów rekreacyjnych, zmniejszenie emisji CO ₂ , oszczędność energetyczna, ochrona środowiska. Projekt przyczyni się do wzmocnienia bazy pomocy społecznej- pomocy rodzinie dla świadczenia usług dla mieszkańców. Cele szczegółowe: <ul style="list-style-type: none"> ✓ wzrost jakości świadczonych usług, ✓ przeciwdziałanie negatywnym zjawiskom społecznym, ✓ przeciwdziałanie wykluczeniu społecznemu, ✓ poprawa więzi międzyludzkich, ✓ poprawa relacji w rodzinach, ✓ uwrażliwienie społeczeństwa na rzecz osób potrzebujących pomocy, ✓ zwiększenie zaangażowania mieszkańców i poczucia odpowiedzialności za to co się dzieje na terenie ich Gminy, ✓ uzupełnienie oraz rozwój bazy rekreacyjnej przeznaczonej dla społeczeństwa, ✓ stworzenie atrakcyjnego miejsca do wypoczynku mieszkańców.
ODNIESIENIE PROJEKTU / PRZEDSIĘWZIĘCIA DO CELÓW REWITALIZACJI	Cel 2.Podniesienie dostępności i jakości przestrzeni publicznej. Kierunek działań: 2.1. Podniesienie standardu i jakości przestrzeni publicznych w obszarze rewitalizacji.
PROGNOZOWANE REZULTATY REALIZACJI PROJEKTU / PRZEDSIĘWZIĘCIA I SPOSOBY ICH OCENY W ODNIESIENIU DO CELÓW REWITALIZACJI	
<p><i>Wskaźnik horyzontalny:</i></p> <p>1.Liczba obiektów dostosowanych do potrzeb osób z niepełnosprawnościami (szt.) : 1 2.Liczba obiektów dostosowanych do potrzeb osób z niepełnosprawnościami (szt.) : 1</p> <p><i>Wskaźniki produktu:</i></p> <p>1.Liczba wspartych obiektów infrastruktury (innych niż budynki mieszkalne) zlokalizowanych na rewitalizowanych obszarach (szt.) : 1 2.Otwarta przestrzeń utworzona lub rekultywowana na obszarach miejskich (m²) : 455 3.Powierzchnia obszarów objętych rewitalizacją (ha) : 0,35</p> <p>Sposób pomiaru: protokół odbioru, dokumentacja zdjęciowa.</p> <p><i>Wskaźniki rezultatu:</i></p>	

1. Liczba ludności zamieszkującej obszar rewitalizacji (osoby): 7 083
 2. Poprawa jakości życia mieszkańców oraz zmniejszenie ilości zużycia energii.
 Sposób oceny i pomiaru: według formularza raportu z realizacji przedsięwzięcia rewitalizacyjnego.

PRZEWIDYWANY TERMIN REALIZACJI PROJEKTU / PRZEDSIĘWZIĘCIA	SZACOWANA WARTOŚĆ PROJEKTU/ PRZEDSIĘWZIĘCIA	PRZEWIDYWANE ŹRÓDŁO FINANSOWANIA PROJEKTU / PRZEDSIĘWZIĘCIA
2024 - 2030	8 000 000,00 zł.	Środki własne Powiatu Prudnickiego, krajowe środki publiczne, środki Unii Europejskiej w ramach Europejskiego Funduszu Rozwoju Regionalnego (w tym środki w ramach FEO 2021-2027).

OPIS DZIAŁAŃ ZAPEWNIAJĄCYCH DOSTĘPNOŚĆ OSOBOM ZE SZCZEGÓLNYMI POTRZEBAMI, O KTÓRYCH MOWA W USTAWIE Z DNIA 19 LIPCA 2019 R. O ZAPEWNIANIU DOSTĘPNOŚCI OSOBOM ZE SZCZEGÓLNYMI POTRZEBAMI, O ILE DANE TE SĄ MOŻLIWE DO WSKAZANIA

Dostępność architektoniczna projektu zostanie osiągnięta poprzez eliminację istniejących barier architektonicznych w przestrzeni publicznej i obiektach oraz budowę nowych obiektów z uwzględnieniem zasad uniwersalnego projektowania.

Dostępność cyfrowa projektu zostanie osiągnięta poprzez zastosowanie rozwiązań zgodnych ze standardem WCAG na stronach internetowych udostępniających informacje na temat przedsięwzięcia i zadań realizowanych w jego ramach.

Dostępność informacyjno-komunikacyjna projektu zostanie osiągnięta poprzez wprowadzenie w przestrzeni i obiektach czytelnych znaków, informacji, transkrypcji, oświetlenia, sygnalizacji świetlnej i dźwiękowej.

NAZWA PROJEKTU/ PRZEDSIĘWZIĘCIA W RAMACH GMINNEGO PROGRAMU REWITALIZACJI GMINY PRUDNIK DO 2030 ROKU	
PR 18	Efektywne wykorzystanie obiektów szkolnych Zespołu Szkół Rolniczych w Prudniku.
OPIS PROJEKTU / PRZEDSIĘWZIĘCIA	
ZAKRES REALIZOWANEGO PROJEKTU / PRZEDSIĘWZIĘCIA	<p>Termomodernizacja obiektów polegająca między innymi na wymianie stolarki okiennej i drzwiowej, docieplenie wewnętrznych przegród budowlanych, wymiana instalacji oraz zastosowanie oze.</p> <p>Stworzenie miejsc postojowych dla osób korzystających z bazy sportowej przy placówce oświatowej.</p> <p>Przedmiotowe przedsięwzięcie dotyczyć będzie obiektu zabytkowego i uwzględnić będzie przepisy odrębne: Ustawy z dnia 23 lipca 2003 roku o ochronie zabytków i opiece nad zabytkami (t.j. - Dz. U. z 2022 r. poz. 840) oraz art. 39 ust. 3 i 4 Ustawy z dnia 7 lipca 1994 r. – Prawa budowlanego (t.j. Dz.U. z 2023 r. poz. 682).</p> <p>Prace budowlane i remontowe, zakres i szczegółowe rozwiązania uzgadniane będą na etapie wydawania stosownych pozwoleń przez Opolskiego Wojewódzkiego Konserwatora Zabytków (OWKZ).</p>
LOKALIZACJA PROJEKTU / PRZEDSIĘWZIĘCIA	48-200 Prudnik, ul. Kościuszki 76, działki nr 2594/59 A.M. 2 – powierzchnia działki 24 780 m ² , 2541/59 A.M. 2 – powierzchnia działki 704 m ²
PODMIOTY REALIZUJĄCE PROJEKT/PRZEDSIĘWZIĘCIE	Powiat Prudnicki 48-200 Prudnik ul. Kościuszki 76
CEL(E) PROJEKTU / PRZEDSIĘWZIĘCIA	<p>Celem projektu jest rewitalizacja obiektów szkolnych Zespołu Szkół Rolniczych w Prudniku w celu przywrócenia funkcji społecznych i nadania nowych funkcji edukacyjno-rekreacyjnych. Stworzenie odpowiednich warunków do edukacji młodzieży ponadpodstawowej, powstrzymanie degradacji stanu technicznego obiektu, stworzenie efektywnego korzystania z obiektu w zakresie energooszczędności i ochrony środowiska. Projekt przyczyni się do podniesienia jakości życia mieszkańców, wyrównania dostępu do edukacji i obiektów sportowych.</p> <p>Cele szczegółowe:</p> <ul style="list-style-type: none"> ✓ wzrost jakości świadczonych usług edukacyjnych, ✓ poprawa efektywności energetycznej obiektu, ✓ poprawa warunków i jakości życia, ✓ wyprowadzenie obszaru rewitalizacji ze stanu kryzysowego, ✓ przeciwdziałanie negatywnym zjawiskom społecznym, ✓ przeciwdziałanie wykluczeniu społecznemu, ✓ poprawa więzi międzyludzkich, ✓ uwrażliwienie młodych ludzi na potrzeby społeczeństwa, ✓ zwiększenie roli społeczeństwa w działaniach na rzecz terenu, na którym żyją, ✓ aktywizacja osób w każdej grupie wiekowej.
ODNIESIENIE PROJEKTU / PRZEDSIĘWZIĘCIA DO CELÓW REWITALIZACJI	Cel 2. Podniesienie dostępności i jakości przestrzeni publicznej. Kierunek działań:

	2.1. Podniesienie standardu i jakości przestrzeni publicznych w obszarze rewitalizacji.	
PROGNOZOWANE REZULTATY REALIZACJI PROJEKTU / PRZEDSIĘWZIĘCIA I SPOSOBY ICH OCENY W ODNIESIENIU DO CELÓW REWITALIZACJI		
<p><i>Wskaźnik horyzontalny:</i></p> <p>1. Liczba obiektów dostosowanych do potrzeb osób z niepełnosprawnościami (szt.) : 1</p> <p>2. Liczba projektów, w których sfinansowano koszty racjonalnych usprawnień dla osób z niepełnosprawnościami (szt.) : 1</p> <p><i>Wskaźniki produktu:</i></p> <p>1. Liczba wspartych obiektów infrastruktury (innych niż budynki mieszkalne) zlokalizowanych na rewitalizowanych obszarach (szt.) : 1</p> <p>2. Liczba zabytków nieruchomości objętych wsparciem (szt.): 1</p> <p>3. Otwarta przestrzeń utworzona lub rekultywowana na obszarach miejskich (m²) : 580</p> <p>4. Powierzchnia obszarów objętych rewitalizacji (ha) : 2,55</p> <p>Sposób pomiaru: protokół odbioru, dokumentacja zdjęciowa.</p> <p><i>Wskaźniki rezultatu:</i></p> <p>1. Liczba ludności zamieszkującej obszar rewitalizacji (osoby) : 7 083</p> <p>2. Poprawa jakości życia mieszkańców oraz zmniejszenie ilości zużycia energii.</p> <p>Sposób oceny i pomiaru: według formularza raportu z realizacji przedsięwzięcia rewitalizacyjnego.</p>		
PRZEWIDYWANY TERMIN REALIZACJI PROJEKTU / PRZEDSIĘWZIĘCIA	SZACOWANA WARTOŚĆ PROJEKTU/ PRZEDSIĘWZIĘCIA	PRZEWIDYWANE ŹRÓDŁO FINANSOWANIA PROJEKTU / PRZEDSIĘWZIĘCIA
2024 - 2030	8 000 000,00 zł.	Środki własne Powiatu Prudnickiego, krajowe środki publiczne, środki Unii Europejskiej w ramach Europejskiego Funduszu Rozwoju Regionalnego (w tym środki w ramach FEO 2021-2027).
OPIS DZIAŁAŃ ZAPEWNIAJĄCYCH DOSTĘPNOŚĆ OSOBOM ZE SZCZEGÓLNYMI POTRZEBAMI, O KTÓRYCH MOWA W USTAWIE Z DNIA 19 LIPCA 2019 R. O ZAPEWNIANIU DOSTĘPNOŚCI OSOBOM ZE SZCZEGÓLNYMI POTRZEBAMI, O ILE DANE TE SĄ MOŻLIWE DO WSKAZANIA		
<p>Dostępność architektoniczna projektu zostanie osiągnięta poprzez eliminację istniejących barier architektonicznych w przestrzeni publicznej i obiektach oraz budowę nowych obiektów z uwzględnieniem zasad uniwersalnego projektowania.</p> <p>Dostępność cyfrowa projektu zostanie osiągnięta poprzez zastosowanie rozwiązań zgodnych ze standardem WCAG na stronach internetowych udostępniających informacje na temat przedsięwzięcia i zadań realizowanych w jego ramach.</p> <p>Dostępność informacyjno-komunikacyjna projektu zostanie osiągnięta poprzez wprowadzenie w przestrzeni i obiektach czytelnych znaków, informacji, transkrypcji, oświetlenia, sygnalizacji świetlnej i dźwiękowej.</p>		

NAZWA PROJEKTU/ PRZEDSIĘWZIĘCIA W RAMACH GMINNEGO PROGRAMU REWITALIZACJI GMINY PRUDNIK DO 2030 ROKU	
PR 19	Poprawa infrastruktury technicznej obiektu zlokalizowanego w Prudniku na ulicy Klasztornej 4.
OPIS PROJEKTU / PRZEDSIĘWZIĘCIA	
ZAKRES REALIZOWANEGO PROJEKTU / PRZEDSIĘWZIĘCIA	<p>Termomodernizacja obiektu poprzez wymianę stolarki i okiennej, i dźwigowej, dociepleniem przegród budowlanych oraz przebudowę dachu. Dostosowanie obiektu dla potrzeb osób niepełnosprawnych w tym zakup i montaż windy, remont pomieszczeń z przeznaczeniem między innymi dla rozwoju i funkcjonowania organizacji pozarządowych.</p> <p>Przedmiotowe przedsięwzięcie dotyczyć będzie obiektu zabytkowego i uwzględnić będzie przepisy odrębne: Ustawy z dnia 23 lipca 2003 roku o ochronie zabytków i opiece nad zabytkami (t.j. - Dz. U. z 2022 r. poz. 840) oraz art. 39 ust. 3 i 4 Ustawy z dnia 7 lipca 1994 r. – Prawa budowlanego (t.j. Dz.U. z 2023 r. poz. 682).</p> <p>Prace budowlane i remontowe, zakres i szczegółowe rozwiązania uzgadniane będą na etapie wydawania stosownych pozwoleń przez Opolskiego Wojewódzkiego Konserwatora Zabytków (OWKZ).</p>
LOKALIZACJA PROJEKTU / PRZEDSIĘWZIĘCIA	48-200 Prudnik, ul. Klasztorna 4, działki nr 735/283 A.M. 10 – powierzchnia działki 436 m ² , 734/283 A.M. 10 – powierzchnia działki 514 m ² .
PODMIOTY REALIZUJĄCE PROJEKT/PRZEDSIĘWZIĘCIE	Powiat Prudnicki 48-200 Prudnik ul. Kościuszki 76
CEL(E) PROJEKTU / PRZEDSIĘWZIĘCIA	<p>Celem projektu jest podniesienie funkcjonalności i dostępności obiektu na obszarze rewitalizacji, przyczyniając się do aktywizacji społeczeństwa i przeciwdziałania negatywnym zjawiskom społecznym. Poprawa warunków energetycznych obiektu, dostosowanie obiektu dla osób niepełnosprawnych, przywrócenie funkcjonalności i użyteczności obiektu, pobudzenie życia społecznego.</p> <p>Cele szczegółowe:</p> <ul style="list-style-type: none"> ✓ poprawa warunków życia mieszkańców, ✓ rewitalizacja obiektu celem przywrócenia funkcji społecznych, ✓ zachowanie, ochrona oraz promocja lokalnego dziedzictwa, ✓ rozwój aktywności działalności i aktywności społecznej, ✓ regeneracja i bezpieczeństwo przestrzeni publicznej.
ODNIESIENIE PROJEKTU / PRZEDSIĘWZIĘCIA DO CELÓW REWITALIZACJI	<p>Cel 3. Modernizacja infrastruktury technicznej, zabudowy mieszkaniowej, obiektów i przestrzeni publicznych.</p> <p>Kierunek działań:</p> <p>3.1. Modernizacja i zwiększenie dostępności budynków użyteczności publicznej wraz z ich adaptacją pod nowe funkcje.</p>
PROGNOZOWANE REZULTATY REALIZACJI PROJEKTU / PRZEDSIĘWZIĘCIA I SPOSOBY ICH OCENY W ODNIESIENIU DO CELÓW REWITALIZACJI	
<p><i>Wskaźniki horyzontalne:</i></p> <p>1.Liczba obiektów dostosowanych do potrzeb osób z niepełnosprawnościami (szt.) : 1</p> <p>2.Liczba projektów, w których sfinansowano koszty racjonalnych usprawnień dla osób z niepełnosprawnościami (szt.) : 1</p> <p><i>Wskaźniki produktu:</i></p>	

1. Liczba wspartych obiektów infrastruktury (innych niż budynki mieszkalne) zlokalizowanych na rewitalizowanych obszarach (szt.) : 1
 2. Liczba zabytków nieruchomych objętych wsparciem (szt.): 1
 3. Powierzchnia obszarów objętych rewitalizacją (ha) : 0,10
 Sposób pomiaru: protokół odbioru, dokumentacja zdjęciowa.
Wskaźniki rezultatu:
 1. Liczba ludności zamieszkującej obszar rewitalizacji (osoby) : 7 083
 2. Poprawa jakości życia mieszkańców oraz zmniejszenie ilości zużycia energii.
 Sposób oceny i pomiaru: według formularza raportu z realizacji przedsięwzięcia rewitalizacyjnego.

PRZEWIDYWANY TERMIN REALIZACJI PROJEKTU / PRZEDSIĘWZIĘCIA	SZACOWANA WARTOŚĆ PROJEKTU/ PRZEDSIĘWZIĘCIA	PRZEWIDYWANE ŹRÓDŁO FINANSOWANIA PROJEKTU / PRZEDSIĘWZIĘCIA
2024 - 2030	10 000 000,00 zł.	Środki własne Powiatu Prudnickiego, krajowe środki publiczne, środki Unii Europejskiej w ramach Europejskiego Funduszu Rozwoju Regionalnego (w tym środki w ramach FEO 2021-2027).

OPIS DZIAŁAŃ ZAPEWNIAJĄCYCH DOSTĘPNOŚĆ OSOBOM ZE SZCZEGÓLNYMI POTRZEBAMI, O KTÓRYCH MOWA W USTAWIE Z DNIA 19 LIPCA 2019 R. O ZAPEWNIANIU DOSTĘPNOŚCI OSOBOM ZE SZCZEGÓLNYMI POTRZEBAMI, O ILE DANE TE SĄ MOŻLIWE DO WSKAZANIA

Dostępność architektoniczna projektu zostanie osiągnięta poprzez eliminację istniejących barier architektonicznych w przestrzeni publicznej i obiektach oraz budowę nowych obiektów z uwzględnieniem zasad uniwersalnego projektowania.

Dostępność cyfrowa projektu zostanie osiągnięta poprzez zastosowanie rozwiązań zgodnych ze standardem WCAG na stronach internetowych udostępniających informacje na temat przedsięwzięcia i zadań realizowanych w jego ramach.

Dostępność informacyjno-komunikacyjna projektu zostanie osiągnięta poprzez wprowadzenie w przestrzeni i obiektach czytelnych znaków, informacji, transkrypcji, oświetlenia, sygnalizacji świetlnej i dźwiękowej.

NAZWA PROJEKTU/ PRZEDSIĘWZIĘCIA W RAMACH GMINNEGO PROGRAMU REWITALIZACJI GMINY PRUDNIK DO 2030 ROKU	
PR 20	Rozbudowa i przebudowa obiektów Specjalnego Ośrodka Szkolno-Wychowawczego w Prudniku.
OPIS PROJEKTU / PRZEDSIĘWZIĘCIA	
ZAKRES REALIZOWANEGO PROJEKTU / PRZEDSIĘWZIĘCIA	<p>Przebudowa, rozbudowa i adaptacja budynku Specjalnego Ośrodka Szkolno-Wychowawczego w Prudniku przy ul. Młyńskiej 1, obejmująca: wykonanie nowych sal lekcyjnych, sanitariatów oraz innych niezbędnych pomieszczeń wraz z zagospodarowaniem terenu oraz infrastrukturą techniczną.</p> <p>Inwestycja zakłada wykonanie m.in. : fundamentów, ścian wewnętrznych i zewnętrznych, montaż stolarki okiennej i drzwiowej, stropów, stropodachu, dachu, instalacji (c.o, wodno-kanalizacyjnej, elektrycznej, wentylacyjnej), windy dla osób niepełnosprawnych, klatki schodowej oraz niezbędnej komunikacji wewnętrznej i zewnętrznej, prace towarzyszące, montaż instalacji OZE.</p> <p>Przedmiotowe przedsięwzięcie dotyczyć będzie obiektu zabytkowego i uwzględniać będzie przepisy odrębne: Ustawy z dnia 23 lipca 2003 roku o ochronie zabytków i opiece nad zabytkami (t.j. - Dz. U. z 2022 r. poz. 840) oraz art. 39 ust. 3 i 4 Ustawy z dnia 7 lipca 1994 r. – Prawa budowlanego (t.j. Dz.U. z 2023 r. poz. 682).</p> <p>Prace budowlane i remontowe, zakres i szczegółowe rozwiązania uzgadniane będą na etapie wydawania stosownych pozwoleń przez Opolskiego Wojewódzkiego Konserwatora Zabytków (OWKZ).</p>
LOKALIZACJA PROJEKTU / PRZEDSIĘWZIĘCIA	48-200 Prudnik, ul. Młyńska 1-3, działki nr: 547/143 A.M. 11 powierzchnia działki 723 m ² , 1478/1474 A.M. 11 powierzchnia działki 780 m ² , 346/59 A.M. 7 powierzchnia działki 483 m ² , 325/58 A.M. 7 powierzchnia działki 16 m ² , 521/140 A.M. 11 powierzchnia działki 1 340 m ² , 546/143 A.M. 11 powierzchnia działki 233 m ² , 545/142 A.M. 11 powierzchnia działki 1 359 m ² , 544/142 A.M. 11 powierzchnia działki 220 m ² , 141 A.M. 11 powierzchnia działki 630 m ² , 138 A.M. 11 powierzchnia działki 420 m ² , 1222/137 A.M. 11 – powierzchnia działka 1 278 m ² , 1475/1474 A.M. 11 – powierzchnia działki 2 622 m ² , 526/137 A.M. 11 powierzchnia działki 22 m ²
PODMIOTY REALIZUJĄCE PROJEKT/PRZEDSIĘWZIĘCIE	Powiat Prudnicki 48-200 Prudnik ul. Kościuszki 76
CEL(E) PROJEKTU / PRZEDSIĘWZIĘCIA	<p>Celem przedsięwzięcia rewitalizacyjnego jest podniesienie funkcjonalności i dostępności obiektów SOSW w Prudniku położonych na obszarze rewitalizacji, przyczyniających się do zwiększenia możliwości prowadzenia działań edukacyjnych skierowanych do społeczeństwa. Inwestycja ma poprawić warunki nauczania dzieci z wieloma szczególnymi potrzebami, umożliwienie pobierania nauki dzieci z niepełnosprawnościami w odpowiednich warunkach. Wyrównanie szans dzieci z niepełnosprawnością sprzężoną. Pozwoli na zniwelowanie nierówności, wynikającej z naturalnej izolacji przestrzennej obszarów zdegradowanych i ich mieszkańców. Pozwoli zabezpieczyć codzienne i często najpilniejsze problemy członków lokalnych społeczności jakimi są opieka i edukacja niepełnosprawnych dzieci.</p> <p>Cele szczegółowe:</p>

	<ul style="list-style-type: none"> ✓ wzrost jakości świadczonych usług edukacyjnych, ✓ poprawa efektywności energetycznej obiektu, ✓ poprawa warunków i jakości życia, ✓ wyprowadzenie obszaru rewitalizacji ze stanu kryzysu, ✓ przeciwdziałanie negatywnym zjawiskom społecznym, ✓ przeciwdziałanie wykluczeniu społecznemu, ✓ uwrażliwienie mieszkańców na potrzeby dzieci potrzebujących pomocy, ✓ zwiększenie roli społeczeństwa, ✓ zwiększenie zaangażowania mieszkańców i poczucia odpowiedzialności za to co się dzieje na terenie gminy, ✓ zwrócenie uwagi na potrzeby dzieci i młodzieży niepełnosprawnej. 	
ODNIESIENIE PROJEKTU / PRZEDSIĘWZIĘCIA DO CELÓW REWITALIZACJI	<p>Cel 3. Modernizacja infrastruktury technicznej, zabudowy mieszkaniowej, obiektów i przestrzeni publicznych.</p> <p>Kierunek działań:</p> <p>3.3. Modernizacja obiektów rekreacyjnych, kulturalnych, edukacyjnych i sportowych.</p>	
PROGNOZOWANE REZULTATY REALIZACJI PROJEKTU / PRZEDSIĘWZIĘCIA I SPOSOBY ICH OCENY W ODNIESIENIU DO CELÓW REWITALIZACJI		
<p><i>Wskaźniki horyzontalne:</i></p> <p>1.Liczba obiektów dostosowanych do potrzeb osób z niepełnosprawnościami (szt.) : 1</p> <p>2.Liczba projektów, w których sfinansowano koszty racjonalnych usprawnień dla osób z niepełnosprawnościami (szt.) : 1</p> <p><i>Wskaźniki produktu:</i></p> <p>1.Liczba wspartych obiektów infrastruktury (innych niż budynki mieszkalne) zlokalizowanych na rewitalizowanych obszarach (szt.) : 1</p> <p>2. Liczba zabytków nieruchomych objętych wsparciem (szt.): 1</p> <p>3. Powierzchnia obszarów objętych rewitalizacją (ha) : 1,01</p> <p>Sposób pomiaru: protokół odbioru, dokumentacja zdjęciowa.</p> <p><i>Wskaźniki rezultatu:</i></p> <p>1.Liczba ludności zamieszkującej obszar rewitalizacji (osoby) : 7 083</p> <p>2.Poprawa warunków i jakości życia mieszkańców, w tym poprawa dostępności i jakości infrastruktury edukacyjnej.</p> <p>Sposób oceny i pomiaru: według formularza raportu z realizacji przedsięwzięcia rewitalizacyjnego.</p>		
PRZEWIDYWANY TERMIN REALIZACJI PROJEKTU / PRZEDSIĘWZIĘCIA	SZACOWANA WARTOŚĆ PROJEKTU/ PRZEDSIĘWZIĘCIA	PRZEWIDYWANE ŹRÓDŁO FINANSOWANIA PROJEKTU / PRZEDSIĘWZIĘCIA
2024 - 2030	12 000 000,00 zł.	Środki własne Powiatu Prudnickiego, krajowe środki publiczne, środki Unii Europejskiej w ramach Europejskiego Funduszu Rozwoju Regionalnego (w tym środki w ramach FEO 2021-2027).
OPIS DZIAŁAŃ ZAPEWNIAJĄCYCH DOSTĘPNOŚĆ OSOBOM ZE SZCZEGÓLNYMI POTRZEBAMI, O KTÓRYCH MOWA W USTAWIE Z DNIA 19 LIPCA 2019 R. O ZAPEWNIANIU DOSTĘPNOŚCI OSOBOM ZE SZCZEGÓLNYMI POTRZEBAMI, O ILE DANE TE SĄ MOŻLIWE DO WSKAZANIA		
Dostępność architektoniczna projektu zostanie osiągnięta poprzez eliminację istniejących barier architektonicznych w przestrzeni publicznej i obiektach oraz budowę nowych obiektów z uwzględnieniem zasad uniwersalnego projektowania.		

Dostępność cyfrowa projektu zostanie osiągnięta poprzez zastosowanie rozwiązań zgodnych ze standardem WCAG na stronach internetowych udostępniających informacje na temat przedsięwzięcia i zadań realizowanych w jego ramach.

Dostępność informacyjno-komunikacyjna projektu zostanie osiągnięta poprzez wprowadzenie w przestrzeni i obiektach czytelnych znaków, informacji, transkrypcji, oświetlenia, sygnalizacji świetlnej i dźwiękowej.

NAZWA PROJEKTU/ PRZEDSIĘWZIĘCIA W RAMACH GMINNEGO PROGRAMU REWITALIZACJI GMINY PRUDNIK DO 2030 ROKU	
PR 21	Rewitalizacja obszaru zdegradowanego Gminy Prudnik – obiekty Starostwa Powiatowego w Prudniku.
OPIS PROJEKTU / PRZEDSIĘWZIĘCIA	
ZAKRES REALIZOWANEGO PROJEKTU / PRZEDSIĘWZIĘCIA	<ol style="list-style-type: none"> 1. Częściowa termomodernizacja obiektu wraz z przebudową i remontem pomieszczeń Starostwa, montaż instalacji oze, 2. Remont nawierzchni boisk (poliuretan oraz sztuczna trawa), rozbudowa i modernizacja siłowni zewnętrznej, 3. Budowa lodowiska 4. Budowa miejsc postojowych
LOKALIZACJA PROJEKTU / PRZEDSIĘWZIĘCIA	48-200 Prudnik, ul. Kościuszki 76, działki nr 2591/59 A.M. 2 – powierzchnia działki 4 197 m ² , 2594/59 A.M. 2 – powierzchnia działki 24 780 m ²
PODMIOTY REALIZUJĄCE PROJEKT/PRZEDSIĘWZIĘCIE	Powiat Prudnicki 48-200 Prudnik ul. Kościuszki 76
CEL(E) PROJEKTU / PRZEDSIĘWZIĘCIA	<p>Celem projektu jest rewitalizacja obiektu Starostwa powiatowego w Prudniku wraz z modernizacją istniejącej bazy sportowej, budową lodowiska i miejsc parkingowych w celu przywrócenia funkcji społecznych i nadania nowych funkcji rekreacyjno-sportowych. Pobudzenie społeczności do aktywnego spędzania czasu. Inwestycja ma za zadanie przeciwdziałanie nierównościom społecznym, poprawie życia mieszkańców terenów zdegradowanych. Pobudzi do uczestnictwa w życiu społecznym, popularyzacji sportu, promocji zdrowia, wyrównania szans osób z terenów zdegradowanych.</p> <p>Cele szczegółowe:</p> <ul style="list-style-type: none"> ✓ wzrost jakości świadczonych usług publicznych, ✓ poprawa efektywności energetycznej obiektu, ✓ poprawa warunków i jakości życia, ✓ wyprowadzenie obszaru rewitalizacji ze stanu kryzysowego, ✓ przeciwdziałanie negatywnym zjawiskom społecznym, ✓ przeciwdziałanie wykluczeniu społecznemu, ✓ lepszy stosunek i więź mieszkańców do miejsca, w którym żyją ✓ poprawa zdrowia, ✓ zwiększenie roli społeczeństwa w działaniach na rzecz jst, ✓ aktywizacja osób w każdej grupie wiekowej, ✓ zwiększenie atrakcyjności obszaru, ✓ stworzenie nowej oferty rekreacyjnej.
ODNIESIENIE PROJEKTU / PRZEDSIĘWZIĘCIA DO CELÓW REWITALIZACJI	<p>Cel 2.Podniesienie dostępności i jakości przestrzeni publicznej. Kierunek działań:</p> <p>2.3. Rozwój i modernizacja infrastruktury czasu wolnego.</p>
PROGNOZOWANE REZULTATY REALIZACJI PROJEKTU / PRZEDSIĘWZIĘCIA I SPOSOBY ICH OCENY W ODNIESIENIU DO CELÓW REWITALIZACJI	
<p><i>Wskaźniki horyzontalne:</i></p> <ol style="list-style-type: none"> 1.Liczba obiektów dostosowanych do potrzeb osób z niepełnosprawnościami (szt.) : 1 2.Liczba projektów, w których sfinansowano koszty racjonalnych usprawnień dla osób z niepełnosprawnościami (szt.) : 1 <p><i>Wskaźniki produktu:</i></p>	

1.Liczba wspartych obiektów infrastruktury (innych niż budynki mieszkalne) zlokalizowanych na rewitalizowanych obszarach (szt.) : 1
 2.Otwarta przestrzeń utworzona lub rekultywowana na obszarach miejskich (m²) : 4 850
 3.Powierzchnia obszarów objętych rewitalizacją (ha) : 2,9
 Sposób pomiaru: protokół odbioru, dokumentacja zdjęciowa.
 Wskaźniki rezultatu
 1.Liczba ludności zamieszkującej obszar rewitalizacji (osoby) : 7 083
 2.Poprawa jakości życia mieszkańców, zmniejszenie ilości zużycia energii, poprawa dostępności i jakości infrastruktury sportowej.
 Sposób oceny i pomiaru: według formularza raportu z realizacji przedsięwzięcia rewitalizacyjnego.

PRZEWIDYWANY TERMIN REALIZACJI PROJEKTU / PRZEDSIĘWZIĘCIA	SZACOWANA WARTOŚĆ PROJEKTU/ PRZEDSIĘWZIĘCIA	PRZEWIDYWANE ŹRÓDŁO FINANSOWANIA PROJEKTU / PRZEDSIĘWZIĘCIA
2024 - 2030	15 000 000,00 zł.	Środki własne Powiatu Prudnickiego, krajowe środki publiczne, środki Unii Europejskiej w ramach Europejskiego Funduszu Rozwoju Regionalnego (w tym środki w ramach FEO 2021-2027).

OPIS DZIAŁAŃ ZAPEWNIAJĄCYCH DOSTĘPNOŚĆ OSOBOM ZE SZCZEGÓLNYMI POTRZEBAMI, O KTÓRYCH MOWA W USTAWIE Z DNIA 19 LIPCA 2019 R. O ZAPEWNIANIU DOSTĘPNOŚCI OSOBOM ZE SZCZEGÓLNYMI POTRZEBAMI, O ILE DANE TE SĄ MOŻLIWE DO WSKAZANIA

Dostępność architektoniczna projektu zostanie osiągnięta poprzez eliminację istniejących barier architektonicznych w przestrzeni publicznej i obiektach oraz budowę nowych obiektów z uwzględnieniem zasad uniwersalnego projektowania.

Dostępność cyfrowa projektu zostanie osiągnięta poprzez zastosowanie rozwiązań zgodnych ze standardem WCAG na stronach internetowych udostępniających informacje na temat przedsięwzięcia i zadań realizowanych w jego ramach.

Dostępność informacyjno-komunikacyjna projektu zostanie osiągnięta poprzez wprowadzenie w przestrzeni i obiektach czytelnych znaków, informacji, transkrypcji, oświetlenia, sygnalizacji świetlnej i dźwiękowej.

NAZWA PROJEKTU/ PRZEDSIĘWZIĘCIA W RAMACH GMINNEGO PROGRAMU REWITALIZACJI GMINY PRUDNIK DO 2030 ROKU	
PR 22	Rewitalizacja obiektów po byłych warsztatach szkolnych na ulicy Młyńskiej w Prudniku.
OPIS PROJEKTU / PRZEDSIĘWZIĘCIA	
ZAKRES REALIZOWANEGO PROJEKTU / PRZEDSIĘWZIĘCIA	<p>Przebudowa i remont obiektów wraz z dostosowaniem do osób niepełnosprawnych, rewitalizacja otoczenia i dróg dojazdowych, termomodernizacja obiektów wraz z montażem instalacji oze.</p> <p>Przedmiotowe przedsięwzięcie dotyczyć będzie obiektu zabytkowego i uwzględniać będzie przepisy odrębne: Ustawy z dnia 23 lipca 2003 roku o ochronie zabytków i opiece nad zabytkami (t.j. - Dz. U. z 2022 r. poz. 840) oraz art. 39 ust. 3 i 4 Ustawy z dnia 7 lipca 1994 r. – Prawa budowlanego (t.j. Dz.U. z 2023 r. poz. 682).</p> <p>Prace budowlane i remontowe, zakres i szczegółowe rozwiązania uzgadniane będą na etapie wydawania stosownych pozwoleń przez Opolskiego Wojewódzkiego Konserwatora Zabytków (OWKZ).</p>
LOKALIZACJA PROJEKTU / PRZEDSIĘWZIĘCIA	48-200 Prudnik, ul. Młyńska 38, działka nr 1212/173 A.M. 11 powierzchnia działki 1 784 m ²
PODMIOTY REALIZUJĄCE PROJEKT/PRZEDSIĘWZIĘCIE	Powiat Prudnicki 48-200 Prudnik ul. Kościuszki 76
CEL(E) PROJEKTU / PRZEDSIĘWZIĘCIA	<p>Celem przedsięwzięcia rewitalizacyjnego jest przywrócenie do funkcjonalności terenów zdegradowanych i nie użytkowanych od lat, umożliwienie ich dostępności, efektywniejsze wykorzystanie obiektów w zakresie energooszczędności oraz ochrony środowiska, zaprzestanie degradacji zabytkowych obiektów, dostosowanie rozwiązań urbanistycznych do zmieniającego się obszaru. Umożliwienie prowadzenia działań społecznych(aktywizacyjnych).</p> <p>Cele szczegółowe:</p> <ul style="list-style-type: none"> ✓ rewitalizacja obiektów i nadanie im nowej funkcji celu zapobiegania ich dalszej degradacji, ✓ konserwacja obiektów dziedzictwa kulturowego , ✓ rozwój oraz inwestowanie w obiekty nawiązujące do walorów kulturowych, ✓ regeneracja i bezpieczeństwo przestrzeni publicznej, ✓ przeciwdziałanie wykluczeniu społecznemu, ✓ przeciwdziałanie negatywnym zjawiskom społecznym, ✓ poprawa warunków i jakości życia, ✓ wyprowadzenie obszaru rewitalizacji ze stanu kryzysowego, ✓ lepszy stosunek i więź mieszkańców do miejsca, w którym żyją, ✓ wzrost poziomu wiedzy na temat kultury i tradycji regionu, ✓ zwiększenie roli społeczeństwa.
ODNIESIENIE PROJEKTU / PRZEDSIĘWZIĘCIA DO CELÓW REWITALIZACJI	<p>Cel 3.Modernizacja infrastruktury technicznej, zabudowy mieszkaniowej, obiektów i przestrzeni publicznych.</p> <p>Kierunek działań:</p> <p>3.1. Modernizacja i zwiększenie dostępności budynków użyteczności publicznej wraz z ich adaptacją pod nowe funkcje.</p>

PROGNOZOWANE REZULTATY REALIZACJI PROJEKTU / PRZEDSIĘWZIĘCIA I SPOSOBY ICH OCENY W ODNIESIENIU DO CELÓW REWITALIZACJI

Wskaźniki horyzontalne:

1. Liczba obiektów dostosowanych do potrzeb osób z niepełnosprawnościami (szt.) : 1
2. Liczba projektów, w których sfinansowano koszty racjonalnych usprawnień dla osób z niepełnosprawnościami (szt.) : 1

Wskaźniki produktu:

1. Liczba wspartych obiektów infrastruktury (innych niż budynki mieszkalne) zlokalizowanych na rewitalizowanych obszarach (szt.) : 1
 2. Liczba zabytków nieruchomych objętych wsparciem (szt.): 1
 3. Powierzchnia obszarów objętych rewitalizacją (ha) : 0,18
- Sposób pomiaru: protokół odbioru, dokumentacja zdjęciowa.

Wskaźniki rezultatu:

1. Liczba ludności zamieszkującej obszar rewitalizacji (osoby) : 7 083
 2. Poprawa jakości życia mieszkańców, dostępności komunikacyjnej oraz zmniejszenie ilości zużycia energii.
- Sposób oceny i pomiaru: według formularza raportu z realizacji przedsięwzięcia rewitalizacyjnego.

PRZEWIDYWANY TERMIN REALIZACJI PROJEKTU / PRZEDSIĘWZIĘCIA	SZACOWANA WARTOŚĆ PROJEKTU/ PRZEDSIĘWZIĘCIA	PRZEWIDYWANE ŹRÓDŁO FINANSOWANIA PROJEKTU / PRZEDSIĘWZIĘCIA
2024 - 2030	15 000 000,00 zł	Środki własne Powiatu Prudnickiego, krajowe środki publiczne, środki Unii Europejskiej w ramach Europejskiego Funduszu Rozwoju Regionalnego (w tym środki w ramach FEO 2021-2027).

OPIS DZIAŁAŃ ZAPEWNIAJĄCYCH DOSTĘPNOŚĆ OSOBOM ZE SZCZEGÓLNYMI POTRZEBAMI, O KTÓRYCH MOWA W USTAWIE Z DNIA 19 LIPCA 2019 R. O ZAPEWNIANIU DOSTĘPNOŚCI OSOBOM ZE SZCZEGÓLNYMI POTRZEBAMI, O ILE DANE TE SĄ MOŻLIWE DO WSKAZANIA

Dostępność architektoniczna projektu zostanie osiągnięta poprzez eliminację istniejących barier architektonicznych w przestrzeni publicznej i obiektach oraz budowę nowych obiektów z uwzględnieniem zasad uniwersalnego projektowania.

Dostępność cyfrowa projektu zostanie osiągnięta poprzez zastosowanie rozwiązań zgodnych ze standardem WCAG na stronach internetowych udostępniających informacje na temat przedsięwzięcia i zadań realizowanych w jego ramach.

Dostępność informacyjno-komunikacyjna projektu zostanie osiągnięta poprzez wprowadzenie w przestrzeni i obiektach czytelnych znaków, informacji, transkrypcji, oświetlenia, sygnalizacji świetlnej i dźwiękowej.

9.2. Uzupelniające przedsięwzięcia rewitalizacyjne.

Poza przedsięwzięciami podstawowymi, możliwa jest również na terenie miasta realizacja przedsięwzięć uzupełniających, które dopuszczają realizację działań zlokalizowanych poza obszarem rewitalizacji.

Powinny one jednak stanowić niezbędne uzupełnienie działań podejmowanych wewnątrz obszaru rewitalizacji. Na etapie wdrażania Gminnego Programu Rewitalizacji nie są znane zakresy oraz ramy finansowe działań uzupełniających. Jednak główna ich idea będzie wpisywać się w cele i kierunki Gminnego Programu Rewitalizacji, przez co planowane działania przyczynią się do:

- wzrostu integracji i aktywności społecznej mieszkańców co winno skutkować korzyściami o charakterze gospodarczym
- poprawy jakości i komfortu życia mieszkańców,
- poprawy jakości środowiskowa oraz jakości układu przestrzenno-funkcjonalnego.

W związku z powyższym, w ramach interwencji rewitalizacyjnej na terenie Gminy Prudnik mogą być wdrażane także projekty uzupełniające oraz komplementarne do podstawowych przedsięwzięć rewitalizacyjnych, których charakterystykę oraz zgodność z kierunkami działań Gminnego Programu Rewitalizacji Gminy Prudnik do 2030 roku zamieszczono w tabeli poniżej.

Realizacja przedsięwzięć związanych z rewitalizacją obiektów i obszarów zabytkowych uwzględniać będzie przepisy odrębne: przepisy Ustawy z dnia 23 lipca 2003 r. o ochronie zabytków i opiece nad zabytkami (Dz.U. z 2022 poz.840) oraz art. 39 ust.3 i 4 ustawy z dnia 7 lipca 1994 r. – Prawa budowlanego (Dz.U. z 2023 r. poz.682).

Tabela 17. Charakterystyka projektów uzupełniających oraz komplementarnych.

CEL 1. OGRANICZENIE SKALI PROBLEMÓW SPOŁECZNYCH ORAZ WZROST AKTYWNOŚCI GOSPODARCZEJ.	
Charakter projektu	Kierunek działań GPR
Projekty społeczne, których celem jest włączenie społeczne.	1.1. Przeciwdziałanie bezrobociu i wykluczeniu społecznemu przez pobudzanie przedsiębiorczości (organizacja szkoleń, doradztwa z zakresu przedsiębiorczości, programów profilaktycznych).
Działania na rzecz integracji osób, rodzin, grup wykluczonych i zagrożonych wykluczeniem społecznym z zastosowaniem aktywnej integracji.	1.2. Włączenie społeczne mieszkańców przez rozwój miejsc integracji społecznej.
Wzmacnianie kapitału społecznego poprzez inicjatywy rozwijające potencjał lokalnych społeczności, organizacja wydarzeń aktywizujących mieszkańców.	1.1. Przeciwdziałanie bezrobociu i wykluczeniu społecznemu przez pobudzanie przedsiębiorczości (organizacja szkoleń, doradztwa z zakresu przedsiębiorczości, programów profilaktycznych).
Przeciwdziałanie rozwojowi patologii społecznej m.in. poprzez wspieranie rozwoju zainteresowań dzieci i młodzieży, kreowanie miejsc aktywności osób młodych, działania edukacyjne.	1.3. Zwiększenie zaangażowania społecznego i obywatelskiego mieszkańców przez rozszerzenie i poprawa jakości oferty kulturalnej, sportowej.
Przedsięwzięcia służące poprawie dostępności do usług społecznych.	1.4. Rozwój i poprawa dostępności usług społecznych, zdrowotnych dla osób starszych oraz osób ze szczególnymi potrzebami.
Tworzenie odpowiednich warunków dla funkcjonowania i działalności organizacji społecznych.	1.2. Włączenie społeczne mieszkańców przez rozwój miejsc integracji społecznej.
Projekty pobudzające przedsiębiorczość.	1.1. Przeciwdziałanie bezrobociu i wykluczeniu społecznemu przez pobudzanie przedsiębiorczości (organizacja szkoleń, doradztwa z zakresu przedsiębiorczości, programów profilaktycznych).

Akcje edukacyjne we współpracy z instytucjami rynku pracy i otoczenia przedsiębiorczości kształtujące postawy przedsiębiorcze.	1.1. Przeciwdziałanie bezrobociu i wykluczeniu społecznemu przez pobudzanie przedsiębiorczości (organizacja szkoleń, doradztwa z zakresu przedsiębiorczości, programów profilaktycznych).
CEL 2. PODNIESIENIE DOSTĘPNOŚCI I JAKOŚCI PRZESTRZENI PUBLICZNEJ.	
Inwestycje w czystą energię i ochronę środowiska naturalnego.	2.1. Podniesienie standardu i jakości przestrzeni publicznych w obszarze rewitalizacji.
Modernizacja energetyczna budynków użyteczności publicznej oraz budynków mieszkalnych będących własnością różnych właścicieli (w tym wspólnot mieszkaniowych i spółdzielni mieszkaniowej).	2.2. Zagospodarowanie i rewaloryzacja przestrzeni publicznych wykorzystującej zasoby historyczne i środowiskowe obszaru rewitalizacji.
Przedsięwzięcia na rzecz poprawy stanu środowiska naturalnego.	2.2. Zagospodarowanie i rewaloryzacja przestrzeni publicznych wykorzystującej zasoby historyczne i środowiskowe obszaru rewitalizacji.
Zagospodarowanie przestrzeni publicznych w celu zaspokajania różnych potrzeb społeczności lokalnej.	2.3. Rozwój i modernizacja infrastruktury czasu wolnego.
Odnowa przestrzeni publicznych.	2.1. Podniesienie standardu i jakości przestrzeni publicznych w obszarze rewitalizacji.
Przedsięwzięcia zmierzające do redukcji deficytów w zakresie dostępności obiektów użyteczności publicznej.	2.4. Zapewnianie dostępności osobom ze szczególnymi potrzebami.
Przedsięwzięcia w wyniku których następuje m.in. likwidacja barier architektonicznych.	2.4. Zapewnianie dostępności osobom ze szczególnymi potrzebami.
CEL 3. MODERNIZACJA INFRASTRUKTURY TECHNICZNEJ, ZABUDOWY MIESZKANIOWEJ, OBIEKTÓW I PRZESTRZENI PUBLICZNYCH.	
Projekty modernizacyjne infrastruktury technicznej oraz zabudowy mieszkaniowej.	3.1. Modernizacja i zwiększenie dostępności budynków użyteczności publicznej wraz z ich adaptacją pod nowe funkcje.
Projekty wspierające seniorów poprzez organizację przestrzeni/miejsc/obiektów z myślą o ich codziennych potrzebach	3.1. Modernizacja i zwiększenie dostępności budynków użyteczności publicznej wraz z ich adaptacją pod nowe funkcje.
Projekty na rzecz budowy lub przebudowy infrastruktury rekreacyjnej (boisk, skwerów, placów zabaw).	3.3. Modernizacja obiektów rekreacyjnych, kulturalnych, edukacyjnych i sportowych.

Źródło: Opracowanie własne.

Proces rewitalizacji będzie efektywniejszy, jeżeli w jego realizację uczestniczyć będą nie tylko instytucje publiczne, ale również organizacje pozarządowe i przedsiębiorcy. Budowanie partnerstw publiczno-prywatnych może potencjalnie zwiększyć skalę oddziaływania projektów. Kluczowe znaczenie mieć będzie również zaangażowanie mieszkańców a w szczególności lokalnych liderów. Działania podejmowane oddolnie nie tylko przez lokalnych liderów powinny uzupełniać lub podtrzymywać efekty przedsięwzięć prowadzonych na obszarze rewitalizacji.

10. KOMPLEMENTARNOŚĆ I MECHANIZMY INTEGROWANIA DZIAŁAŃ REWITALIZACYJNYCH.

Gminny Program Rewitalizacji Gminy Prudnik do 2030 roku ma charakter kompleksowy, gdyż w procesie programowania działań rewitalizacyjnych zastosowano mechanizmy zapewnienia komplementarności między poszczególnymi projektami (przedsięwzięciami) rewitalizacyjnymi oraz działaniami różnych podmiotów i funduszy na obszarze objętym programem rewitalizacji. Zaplanowane do realizacji działania rewitalizacyjne zdiagnozowane zostały w oparciu o przeprowadzoną diagnozę stanu istniejącego stanowiąc odpowiedź na zidentyfikowane potrzeby społeczne, gospodarcze, przestrzenne, środowiskowe obszaru rewitalizacji. Kompleksowość działań rewitalizacyjnych polegać będzie na wdrożeniu zintegrowanych działań infrastrukturalnych oraz działań nie inwestycyjnych („miękkich”) nakierowanych zarówno na aktywizację lokalną mieszkańców obszaru rewitalizacji, rozwój gospodarczy, podniesienie jakości przestrzeni publicznych oraz poprawę jakości środowiska.

Komplementarność Gminnego Programu Rewitalizacji Gminy Prudnik do 2030 roku rozpatrywana jest na poziomie pięciu aspektów komplementarności: przestrzennej, problemowej, proceduralno - instytucjonalnej, międzyokresowej i finansowej (źródła finansowania).

10.1. Komplementarność przestrzenna.

Komplementarność przestrzenna Gminnego Programu Rewitalizacji Gminy Prudnik do 2030 roku odnosi się do usytuowania niemalże wszystkich (poza częściowo jednym) podstawowych przedsięwzięć rewitalizacyjnych w granicach wyznaczonego obszaru rewitalizacji i służy wzajemnemu powiązaniu tych działań tak, aby skutecznie przeciwdziałać negatywnym zjawiskom w tym obszarze w każdej ze sfer.

Przedsięwzięcia rewitalizacyjne zarówno podstawowe, jak i uzupełniające mają charakter przedsięwzięć wzajemnie dopełniających się, a ich realizacja co do zasady odbywać się będzie na obszarze rewitalizacji zgodnie ze zdiagnozowanymi problemami.

Wyznaczenie obszaru zdegradowanego i na tej podstawie określenie obszaru rewitalizacji oparte zostało o analizę wskaźnikową oraz konsultacje społeczne. Dzięki realizacji przedsięwzięć rewitalizacyjnych, pozytywne skutki ich oddziaływania widoczne będą na całym obszarze, ponieważ wiele z nich dotyczy działań podejmowanych dla miejsc lub obiektów użyteczności publicznej, przez co korzystać z nich będą mogli nie tylko mieszkańcy obszaru, ale także całej gminy, jak i osoby odwiedzające Gminę Prudnik. Wszystkie działania będą prowadzone w taki sposób, aby niwelować zjawiska kryzysowe, a nie przenosić je w inne miejsca czy też doprowadzać do niepożądanych efektów takich jak segregacja społeczna, czy wykluczenie.

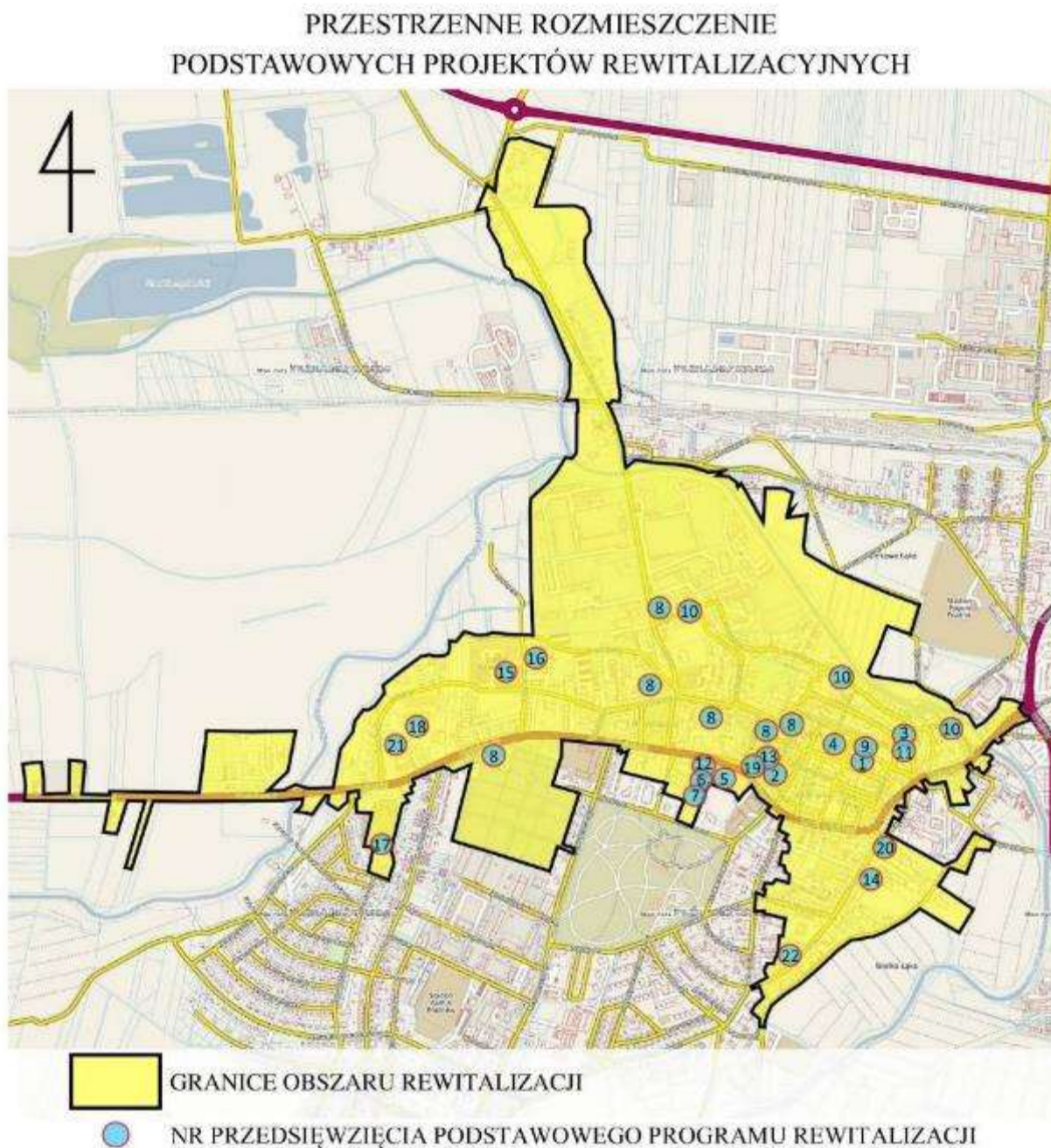
Przedsięwzięcia rewitalizacyjne zarówno podstawowe, jak i uzupełniające spełniają warunek komplementarności przestrzennej w ujęciu interwencji zarówno społecznej, jak i infrastrukturalnej oraz

powiązane są wzajemnie i nastawione są na rozwiązywanie problemów konkretnego obszaru miasta Prudnik.

Istotnym elementem jest także uwzględnienie ciągłości przestrzeni i relacji przestrzennych obszaru rewitalizacji z pozostałymi obszarami miasta Prudnik oraz powiązania funkcjonalne z pozostałymi obszarami całej gminy. Dzięki temu oddziaływanie przedsięwzięć rewitalizacyjnych będzie znacznie większe i bardziej efektywne z punktu widzenia interesariuszy rewitalizacji. Część z zaplanowanych (szczególnie „miękkich”) przedsięwzięć rewitalizacyjnych, ze względu na charakter działań, adresowana będzie do mieszkańców całej gminy, ponieważ tylko poprzez większą skalę zadań, szczególnie w sferze społecznej, można uzyskać założone efekty w postaci rozwiązania zidentyfikowanych problemów.

Przestrzenne rozmieszczenie podstawowych projektów rewitalizacyjnych przedstawiono na poniższej grafice.

Rysunek 17. Przestrzenne rozmieszczenie podstawowych projektów rewitalizacyjnych.



Źródło: Opracowanie własne.

10.2. Komplementarność problemowa.

Komplementarność problemowa wynika z założeń procesu rewitalizacji, gdzie najważniejszym obszarem działań jest sfera społeczna, której podporządkowane są zagadnienia gospodarcze, środowiskowe, przestrzenno-funkcjonalne oraz techniczne. Zapewnienie komplementarności problemowej ma celu przeciwdziałanie fragmentacji interwencji, a osiągnięciu jej służy określona wizja obszaru po

przeprowadzeniu rewitalizacji i wyznaczone cele, którym podporządkowane są kierunki działań i konkretne przedsięwzięcia podstawowe i uzupełniające.

Trzy cele rewitalizacji wraz z podejmowanymi w ich ramach działaniami zostały zdefiniowane na podstawie problemów zidentyfikowanych podczas pogłębionej diagnozy obszaru rewitalizacji.

Tabela z przedsięwzięciami pokazuje powiązania z celami Gminnego Programu Rewitalizacji Gminy Prudnik do 2030 roku, natomiast przedstawione w rozdziale 8 tabele wskazują dodatkowo powiązania celów ze zidentyfikowanymi na etapie diagnostycznym problemami.

Tabela 16. Komplementarność podstawowych przedsięwzięć rewitalizacyjnych z celami rewitalizacji i kierunkami działań.

Numer projektu / przedsięwzięcia	Cel 1. Ograniczenie skali problemów społecznych oraz wzrost aktywności gospodarczej.				Cel 2. Podniesienie dostępności i jakości przestrzeni publicznej.				Cel 3. Modernizacja infrastruktury technicznej, zabudowy mieszkaniowej, obiektów i przestrzeni publicznych.			
	1.1.	1.2.	1.3.	1.4.	2.1.	2.2.	2.3.	2.4.	3.1.	3.2.	3.3.	3.4.
PR 1	Red	Yel		Red				Yel	Yel			
PR 2	Red			Yel								
PR 3			Red									
PR 4	Yel	Yel	Red			Yel	Yel				Yel	
PR 5		Yel	Red			Yel	Yel	Yel				
PR 6					Red							Yel
PR 7	Red		Red									
PR 8					Red	Red	Yel	Yel	Yel			
PR 9	Yel			Yel				Yel	Red			Red
PR 10					Red	Yel	Yel	Red				
PR 11		Yel			Red	Red	Yel	Yel	Yel	Red	Red	
PR 12	Yel		Yel					Yel				Red
PR 13				Red					Red			Yel
PR 14		Yel		Red				Red	Red			Yel
PR 15				Yel	Yel	Yel		Red	Red	Red		
PR 16					Yel	Yel		Red	Red	Red		
PR 17				Yel	Red	Red	Yel	Red	Red			Red
PR 18					Red	Yel		Red				Red
PR 19		Red		Red				Yel	Red			Red
PR 20		Red		Red				Red	Red		Red	Red
PR 21		Red	Yel		Red		Red	Yel			Red	Red
PR 22	Yel				Yel	Yel		Yel	Red		Red	Red

Legenda:

Silne powiązanie	Zauważalne powiązania	Brak powiązania

Kierunki działań:

- 1.1. Przeciwdziałanie bezrobociu i wykluczeniu społecznemu przez pobudzanie przedsiębiorczości (organizacja szkoleń, doradztwa z zakresu przedsiębiorczości, programów profilaktycznych).
- 1.2. Włączenie społeczne mieszkańców przez rozwój miejsc integracji społecznej.
- 1.3. Zwiększenie zaangażowania społecznego i obywatelskiego mieszkańców przez rozszerzenie i poprawa jakości oferty kulturalnej, sportowej.
- 1.4. Rozwój i poprawa dostępności usług społecznych, zdrowotnych dla osób starszych oraz osób ze szczególnymi potrzebami.
- 2.1. Podniesienie standardu i jakości przestrzeni publicznych w obszarze rewitalizacji.
- 2.2. Zagospodarowanie i rewaloryzacja przestrzeni publicznych wykorzystującej zasoby historyczne i środowiskowe obszaru rewitalizacji.
- 2.3. Rozwój i modernizacja infrastruktury czasu wolnego.
- 2.4. Zapewnianie dostępności osobom ze szczególnymi potrzebami.
- 3.1. Modernizacja i zwiększenie dostępności budynków użyteczności publicznej wraz z ich adaptacją pod nowe funkcje.
- 3.2. Rewitalizacja obiektów zabytkowych.
- 3.3. Modernizacja obiektów rekreacyjnych, kulturalnych, edukacyjnych i sportowych.
- 3.4. Wdrażanie energooszczędnych rozwiązań w przestrzeni, budynkach i obiektach użyteczności publicznej.

Szczegółowa analiza charakteru przedsięwzięć rewitalizacyjnych wykazała szereg zaistniałych powiązań pomiędzy planowanymi podstawowymi przedsięwzięciami rewitalizacyjnymi, co zobrazowano poniżej w formie tabelarycznej.

Tabela 17. Powiązania pomiędzy planowanymi podstawowymi przedsięwzięciami rewitalizacyjnymi.

	PR1		PR2	PR3	PR4	PR5	PR6	PR7	PR8	PR9	PR10	PR11	PR12	PR13	PR14	PR15	PR16	PR17	PR18	PR19	PR20	PR21	PR22
PR1																							
PR2																							
PR3																							
PR4																							
PR5																							
PR6																							
PR7																							
PR8																							
PR9																							
PR10																							
PR11																							
PR12																							
PR13																							
PR14																							
PR15																							
PR16																							
PR17																							
PR18																							
PR19																							
PR20																							
PR21																							
PR22																							

Legenda:

Występuje powiązanie	Brak powiązania	Nie dotyczy

10.3. Komplementarność proceduralno-instytucjonalna.

Komplementarność proceduralno-instytucjonalna jest warunkiem właściwego zarządzania procesem rewitalizacji. Za przygotowanie, wdrożenie i monitorowanie Gminnego Programu Rewitalizacji Gminy Prudnik do 2030 roku odpowiada Burmistrz Prudnika przy pomocy Koordynatora ds. rewitalizacji.

Umieszczenie koordynatora w ramach struktur Urzędu Miejskiego w Prudniku zapewni skuteczne zarządzanie programem oraz pozwoli na kontynuację i uzupełnienie działań podejmowanych w ramach realizacji zadań zawartych w Gminnym Programie Rewitalizacji Gminy Prudnik do 2030 roku. Mając na względzie skuteczną realizację Gminnego Programu Rewitalizacji Gminy Prudnik do 2030 roku przewiduje się współpracę z podmiotami podległymi samorządowi lokalnemu (jednostki organizacyjne i spółki gminne), instytucjami otoczenia społecznego i gospodarczego, organizacjami pozarządowymi oraz osobami fizycznymi.

Współpraca ta będzie dotyczyć realizacji przedsięwzięć na zasadach zlecenia zadań publicznych według procedury przewidzianej w Ustawie z dnia 24 kwietnia 2003 r. o działalności pożytku publicznego i o wolontariacie, Ustawie z dnia 11 września 2019 r. Prawo zamówień publicznych, w wewnętrznym Regulaminie udzielania zamówień publicznych, których wartość netto jest mniejsza niż 130 000 zł, w wytycznych i/lub zaleceniach dotyczących współfinansowania zadań z zewnętrznych środków finansowych oraz w innych dokumentach obejmujących swoim zakresem zlecenie zadań publicznych. Określenie odpowiednich instrumentów zarządzania i wdrażania opisane zostało w kolejnych rozdziałach.

Realizacja Gminnego Programu Rewitalizacji Gminy Prudnik do 2030 roku będzie ponadto poddana procesowi systematycznego monitorowania, który umożliwi wgląd w realizację podejmowanych działań, ocenę ich skuteczności oraz podejmowanie ewentualnych działań korygujących czy też aktualizację dokumentu.

10.4. Komplementarność międzyokresowa.

Gminny Program Rewitalizacji Gminy Prudnik do 2030 roku jest jednym z dokumentów planistycznych Gminy Prudnik stanowiąc formalną deklarację samorządu Gminy Prudnik w zakresie kontynuacji polityki rozwojowej opartej na rewitalizacji. Przedsięwzięcia zawarte w niniejszym programie stanowią kontynuację podjętych działań i inicjatyw z zakresu rewitalizacji we wcześniejszych latach.

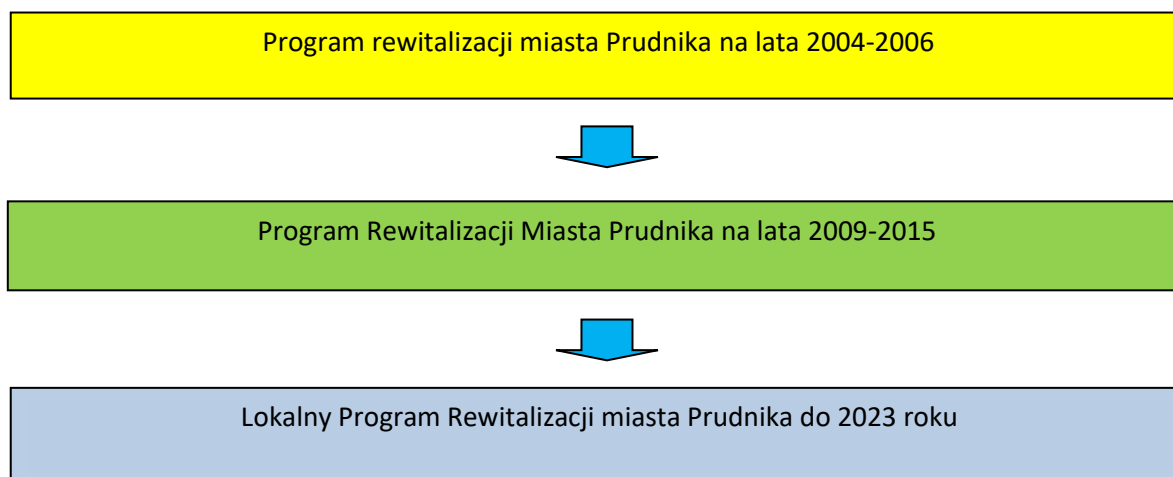
Gminny Program Rewitalizacji Gminy Prudnik do 2030 roku jest czwartym kolejnym dokumentem dotyczącym rozwoju Gminy Prudnik poprzez rewitalizację.

Niniejszy dokument był bezpośrednio poprzedzony „Lokalnym Programem Rewitalizacji miasta Prudnika do 2023 roku.”, który uchwalony został w dniu 26 stycznia 2017 r. i zmieniony Uchwałą nr XXXIX/659/2021 Rady Miejskiej w Prudniku z dnia 31 marca 2021 r.

Pierwszym dokumentem strategicznym dotyczącym rewitalizacji był „Program rewitalizacji miasta Prudnika” opracowany na lata 2004-2006. Kolejne programy rewitalizacji wdrażane na terenie miasta

Prudnika były ściśle powiązane z okresami programowania funduszy strukturalnych Unii Europejskiej, gdyż to właśnie środki finansowe pochodzące z UE w znacznym stopniu przyczyniły się do realizacji zaplanowanych projektów rewitalizacyjnych.

Ewolucję procesu rewitalizacji w Gminie Prudnik w zakresie obejmującym dokumenty strategiczne w postaci Programów Rewitalizacji obrazuje poniższa grafika.



Program rewitalizacji miasta Prudnika na lata 2004-2006.

Program Rewitalizacji miasta Prudnika był wynikiem współpracy z lokalną społecznością, organizacjami pozarządowymi działającymi na terenie miasta oraz z sektorem gospodarczym. Horyzont czasowy ustalony w tym dokumencie wynikał bezpośrednio z dokumentów strategicznych gminy, a także z wytycznych zawartych w dokumentach unijnych (ZPORR).

Mając na względzie okres programowania obejmujący lata 2004-2006 oraz dotychczasowe zaangażowanie inwestycyjne na obszarze śródmieścia stanowiące rozwinięcie oraz bazę do programu rewitalizacji miasta zostały wybrane kwartały tegoż terenu do opracowania szczegółowego pierwszego pilotażowego etapu realizacji Programu Rewitalizacji miasta Prudnik.

Pierwszy, pilotażowy etap programu rewitalizacji miasta Prudnik obejmował grupę 7 następujących projektów :

- ✓ modernizacja budynków oraz infrastruktury drogowej ulicy Klasztornej,
- ✓ modernizacja budynków oraz infrastruktury drogowej ulicy Sobieskiego,
- ✓ modernizacja budynków oraz infrastruktury drogowej ulicy Damrota,
- ✓ modernizacja budynków oraz infrastruktury drogowej ulicy K. Jadwigi,
- ✓ modernizacja infrastruktury drogowej ulic: Tkackiej oraz Batorego,
- ✓ rewitalizacji budynków poszpitalnych,
- ✓ rewitalizacji dawnego budynku mieszkalnego oraz obiektów i otoczenia Muzeum Ziemi Prudnickiej (kwartał K 14).

Wszystkie w/w projekty (z których zrealizowanych zostało 6 z 7) zlokalizowane są na obszarze, który objęty jest niniejszym Gminnym Programem Rewitalizacji Gminy Prudnik do 2030 roku.

Program Rewitalizacji Miasta Prudnika na lata 2009-2015.

Program Rewitalizacji Miasta Prudnika na lata 2009-2015 uchwalony został w dniu 30 kwietnia 2009 r. Uchwałą nr XXXIX/531/2009 Rady Miejskiej w Prudniku.

Wyznaczenie obszarów, które zostały objęte programem działań rewitalizacyjnych nastąpiło w toku prac Zespołu ds. Koordynacji Programu Rewitalizacji a podstawę do wyznaczenia obszarów miasta stanowiła wieloaspektowa analiza opisowa oraz wskaźnikowa dotycząca:

- analizy sytuacji przestrzennej, gospodarczej i społecznej miasta,
- analizy uwarunkowań wynikających z dokumentów zagospodarowania przestrzennego miasta Prudnika,
- analizy uzyskanych rezultatów i oddziaływania na otoczenie społeczno-gospodarcze zrealizowanych w okresie ostatnich 8 lat działań i projektów rewitalizacyjnych oraz
- analizy wskaźnikowej, która została przeprowadzona zgodnie z metodologią określoną w „Wytycznych w zakresie zasad opracowania i oceny Lokalnych Programów Rewitalizacji w ramach Regionalnego Programu Operacyjnego Województwa Opolskiego 2007-2013”.

W sferze gospodarczej Program Rewitalizacji Miasta Prudnika dążył do:

- tworzenia przyjaznego środowiska dla rozwoju małej i średniej przedsiębiorczości,
- tworzenia nowych obiektów, w których rozwijana będzie działalność usługowa,
- wzrostu atrakcyjności dla turystów, inwestorów i mieszkańców,
- zwiększenia wykorzystania potencjału turystycznego i kulturalnego,
- rozwoju nowych funkcji na zdegradowanych obszarach.

W sferze społecznej priorytetem Programu Rewitalizacji Miasta Prudnika było zapobieganie i przeciwdziałanie niepożądanym zjawiskom a w szczególności:

- zwalczanie patologii społecznej i przeciwdziałanie zjawisku wykluczenia społecznego,
- poprawa stanu bezpieczeństwa publicznego,
- wzrost ilości mieszkań,
- zwiększenie możliwości zatrudnienia, w tym przez intensyfikację funkcji usługowych i handlowych.

W sferze przestrzennej Program Rewitalizacji Miasta Prudnika dążył do:

- poprawy jakości i atrakcyjności przestrzeni miejskiej,
- stworzenia wizerunku miasta atrakcyjnego turystycznie,
- zwiększenia konkurencyjności przestrzeni dla potencjalnych lokalizacji.

Realizacja Programu Rewitalizacji Miasta Prudnika zakładała osiągnięcie celów w postaci:

- powstrzymania degradacji zabytkowych obiektów i terenów objętych ochroną konserwatorską,
- poprawy stanu zasobów kulturowych miasta,
- poprawy stanu zasobów mieszkaniowych miasta,
- kontynuacji długofalowego procesu tworzenia z miasta i regionu obszaru atrakcyjnego turystycznie, co pozwoli mieszkańcom czerpać zyski z usług turystycznych,
- rozwoju małych i średnich przedsiębiorców poprzez budowę obiektów, w których świadczone będą usługi oraz wprowadzenie dodatkowych funkcji usługowych w zakresie turystyki,
- zmniejszania bezrobocia dzięki nowym oraz istniejącym podmiotom gospodarczym działającym w dziedzinie turystyki i w usługach okołoturystycznych,
- poprawy estetyki przestrzeni miejskiej, wzmocnienia atrakcyjności i funkcji centralnej miasta, zarówno dla turystów, jak i dla mieszkańców,
- ożywienia pustych przestrzeni,
- poprawy stanu środowiska naturalnego,
- poprawy stanu technicznego budynków mieszkalnych,
- poprawy stanu technicznego infrastruktury technicznej i społecznej,
- ograniczenia patologii społecznych.

Granice zewnętrzne obszaru rewitalizacji w którym wdrażany był Program Rewitalizacji Miasta Prudnika na lata 2009-2015 wyznaczały ulice: Jagiellońska, Klasztorna oraz Armii Krajowej i obejmowały ulice: .Jagiellońską, Ratuszową, Kościelną, Ciasną, Łukową, Pocztową, Starą, Pod Bramami, Krótką, Wąską, Plac Szarych Szeregów oraz Plac Farny.

Wszystkie zaplanowane cztery projekty (z których zrealizowanych zostały dwa) zlokalizowane są na obszarze, który objęty jest niniejszym Gminnym Programem Rewitalizacji Gminy Prudnik do 2030 roku. Ponadto założone w Program Rewitalizacji Miasta Prudnika na lata 2009-2015 cele wykazują bardzo wysoką korelację i komplementarność z celami niniejszego Programu.

Lokalny Program Rewitalizacji miasta Prudnika do 2023 roku.

Lokalny Program Rewitalizacji miasta Prudnika do 2023 roku został przyjęty Uchwałą nr XXXVI/593/2017 Rady Miejskiej w Prudniku z dnia 26 stycznia 2017 r. oraz został zaktualizowany Uchwałą nr XXXIX/659/2021 Rady Miejskiej w Prudniku z dnia 31 marca 2021 r.

W ramach tego opracowania wyznaczony obszar rewitalizacji obejmował teren, którego zewnętrzne granice wyznaczają ulice: Gimnazjalna, Mickiewicza, Młyńska, Szkolna, Traugutta.

Głównym celem procesów rewitalizacyjnych objętych Lokalnym Programem Rewitalizacji miasta Prudnika do 2023 był „Rozwój społeczny oparty na wielowymiarowej komunikacji”.

Rozwinięciem głównego celu rewitalizacji było pięć celów strategicznych, odpowiadających różnym sferom komunikacji, w których zidentyfikowane zostały zjawiska negatywnie oddziałujące na miasto.

Celami strategicznymi „Lokalnego Programu Rewitalizacji Gminy Prudnik do 2023 roku” były:

CEL STRATEGICZNY Nr 1:Rozwój komunikacji przestrzennej obejmujący następujące kierunki działań rewitalizacyjnych:

- 1.1.Poprawa układów komunikacyjnych na obszarze rewitalizacji.
- 1.2.Funkcjonalne połączenie obszaru rewitalizacji zresztą miasta.
- 1.3.Stworzenie atrakcyjnych terenów zielonych oraz rekreacyjno - sportowych.

CEL STRATEGICZNY Nr 2:Rozwój komunikacji społecznej obejmujący następujące kierunki działań rewitalizacyjnych:

- 2.1.Aktywizacja społeczna mieszkańców.
- 2.2.Przystosowanie/adaptacja obiektów zdegradowanych/zaniedbanych do pełnienia funkcji społecznych, rekreacyjnych i sportowych.
- 2.3.Wspieranie działalności podmiotów działających w sferze społecznej.
- 2.4. Poprawa warunków i jakości życia mieszkańców.
- 2.5. Zwiększenie bezpieczeństwa.
- 1.4. Zagospodarowanie atrakcyjnej przestrzeni publicznej.

CEL STRATEGICZNY Nr 3:Rozwój komunikacji międzypokowej obejmujący następujące kierunki działań rewitalizacyjnych:

- 3.1.Integracja międzypokoleniowa mieszkańców na obszarze rewitalizacji.
- 3.2.Rozwój najmłodszych mieszkańców.

CEL STRATEGICZNY Nr 4:Rozwój komunikacji przyszłości obejmujący następujące kierunki działań rewitalizacyjnych:

- 4.1.Poprawa jakości i warunków świadczenia usług społecznych, rozwoju kultury oraz aktywności fizycznej mieszkańców na obszarze rewitalizacji.
- 4.2.Działania na rzecz niskoemisyjnej gospodarki oraz zwiększenia efektywności energetycznej.

CEL STRATEGICZNY Nr 5:Rozwój komunikacji w sferze przedsiębiorczości obejmujący następujące kierunki działań rewitalizacyjnych:

- 5.1.Działania i inicjatywy związane ze wzrostem aktywizacji zawodowej mieszkańców.
- 5.2.Tworzenie warunków lokalowych i infrastrukturalnych do prowadzenia działań w zakresie wsparcia rozwoju przedsiębiorczości i samozatrudnienia.

W ramach Lokalnego Programu Rewitalizacji miasta Prudnika do 2023 zaplanowano 18 projektów (z których zrealizowanych zostało 14 projektów) na obszarze, który bezpośrednio łączy się z obszarem objętym niniejszym Gminnym Programem Rewitalizacji Gminy Prudnik do 2030 roku ponadto założone

w Lokalnym Programie Rewitalizacji miasta Prudnika do 2023 cele i kierunki działań rewitalizacyjnych wykazują bardzo wysoką korelację i komplementarność z celami niniejszego Programu.

Proces rewitalizacji w Gminie Prudnik ma swoją logiczną ciągłość na poziomie celów strategicznych od 2004 roku. Wobec powyższego Gminny Program Rewitalizacji Gminy Prudnik do 2030 roku należy traktować jako kontynuację podjętego i prowadzonego procesu rewitalizacji, określonego zarówno w „Programie rewitalizacji miasta Prudnika na lata 2004-2006”, jak i w „Programie Rewitalizacji Miasta Prudnika na lata 2009-2015” oraz „Lokalnym Programie Rewitalizacji miasta Prudnika do 2023 roku”. Proces rewitalizacji zaplanowany w Gminnym Programie Rewitalizacji Gminy Prudnik do 2030 roku w pełni wykorzystuje pozytywne efekty zrealizowanych wcześniej programów rewitalizacyjnych i stanowi ich logiczną kontynuację.

10.5. Komplementarność źródeł finansowania.

Proces rewitalizacji jest procesem długotrwałym, wymagającym znacznych nakładów finansowych w celu realizacji założonych przedsięwzięć rewitalizacyjnych. Fakt ten powoduje, iż istotnym aspektem jest zaangażowanie zróżnicowanych podmiotów i źródeł finansowania, co daje gwarancję ciągłości realizacji założonych projektów.

Przedsięwzięcia realizowane w ramach Gminnego Programu Rewitalizacji Gminy Prudnik do 2030 roku będą finansowane z różnych źródeł, obejmujących m.in. środki własne gminy oraz inne krajowe środki publiczne, jak również środki prywatne, a także środki Unii Europejskiej w ramach Europejskiego Funduszu Rozwoju Regionalnego (EFRR), Europejskiego Funduszu Społecznego Plus (EFS+) z przestrzeganiem zasady zakazu podwójnego finansowania przedsięwzięcia.

Wszystkie przedsięwzięcia rewitalizacyjne współfinansowane z funduszy gminy będą realizowane zgodnie uchwaloną przez Radę Miejską w Prudniku Wieloletnią Prognozą Finansową oraz poszczególnymi budżetami rocznymi gminy.

Jednocześnie zaplanowano finansowanie poszczególnych przedsięwzięć rewitalizacyjnych zgodnie z zasadą dodatkowości przy wykorzystaniu środków z funduszy strukturalnych oraz programów krajowych. Taki montaż finansowy uwzględniający różne metody pozyskiwania środków finansowych, wskazuje wprost na komplementarność przyjętych rozwiązań. Podkreślić należy, iż przedstawione sposoby finansowania mają charakter szacunkowy ze względu na brak pełnych uregulowań dotyczących otartych konkursów i możliwości dotacyjnych. Ponadto, ze względu na długoterminowy horyzont Programu warto zwrócić uwagę na szereg czynników, mogących mieć wpływ na potencjalne zmiany źródeł finansowania oraz realizacji poszczególnych działań w ramach procesu rewitalizacji, do których należą m.in. niepewność związana ze zmianami sytuacji społeczno-gospodarczej w skali globalnej i krajowej, zmiany w dostępności możliwości pozyskania zewnętrznych środków na działania. W związku z tym, że komplementarność finansowa oznacza także zdolność łączenia prywatnych i publicznych źródeł finansowania, podczas programowania działań umożliwiono zgłaszanie propozycji

projektów planowanych do realizacji na obszarze rewitalizacji przez podmioty prywatne (m.in. przedsiębiorców czy mieszkańców), które angażować będą środki własne. Jest to zgodne z założeniem, że zaangażowania i zdolności inwestycyjnych w postaci zasobów wewnętrznych podmiotów zlokalizowanych na obszarze rewitalizacji czy ich mieszkańców będzie miało kluczowe znaczenie dla dynamiki i skuteczności pożądaných zmian strukturalnych zarówno społecznych, jak i infrastrukturalnych.

Komplementarność źródeł finansowania oraz indykatywne ramy finansowe zostały przedstawione tabelarycznie w rozdziale 12.

10.6. Mechanizmy integracji.

Integracja działań zawartych w Gminnym Programie Rewitalizacji Gminy Prudnik do 2030 roku stanowi uzupełnienie wykazanej wcześniej komplementarności i jest nieodłączną częścią procesu rewitalizacji (zwłaszcza biorąc pod uwagę osiągnięcie zdefiniowanych celów).

Integracja polega m.in. na powiązaniu działań: koncepcyjnych, organizacyjnych i finansowych. Podstawą stworzenia trzech niezależnych poziomów integracji przedsięwzięć jest założenie, że każde z prowadzonych działań zwiększa swój własny potencjał czerpiąc z innych i zarazem zwiększa ich potencjał oddziałując na nie. Jednocześnie mechanizmy integracji wzmacniają sprzężenie zwrotne pomiędzy planowanymi przedsięwzięciami.

Kluczowymi mechanizmami integracji zaplanowanej w Gminnym Programie Rewitalizacji Gminy Prudnik do 2030 roku interwencji będą następujące czynniki:

1. Integracja na poziomie celów – mechanizm integracji na tym poziomie został wdrożony na etapie opracowywania dokumentu i będzie kontynuowany w okresie jego wdrażania.

Etap opracowania dokumentu uwzględnił takie mechanizmy jak:

- ✓ konsultacje w sprawie wytyczonego obszaru zdegradowanego – etap ten rozpoczął mechanizm integracji poprzez uruchomienie procesu udziału interesariuszy w tworzeniu Gminnego Programu Rewitalizacji Gminy Prudnik do 2030 roku.
- ✓ nabór przedsięwzięć rewitalizacyjnych do Gminnego Programu Rewitalizacji Gminy Prudnik do 2030 roku - otwarty nabór przedsięwzięć stworzył płaszczyznę do weryfikacji przedsięwzięć z punktu widzenia ich oddziaływania na obszar rewitalizacji i zaplanowania kompleksowej oraz zintegrowanej interwencji.

Na etapie wdrażania mechanizmem integracji na poziomie celów będzie proces monitoringu - weryfikacji osiąganych celów i formułowania zaleceń określających dalsze kroki wdrażania dla Gminnego Programu Rewitalizacji Gminy Prudnik do 2030 roku.

2. Integracja na poziomie partycypacji społecznej w zarządzaniu wdrażaniem Gminnego Programu Rewitalizacji Gminy Prudnik do 2030 roku, która będzie realizowana poprzez:

- ✓ powołanie Komitetu Rewitalizacyjnego - podstawową funkcją Komitetu będzie ocenianie postępu wdrażania Gminnego Programu Rewitalizacji Gminy Prudnik do 2030 roku z punktu widzenia integracji i komplementarności podejmowanych działań przez podmioty zaangażowane w proces rewitalizacji,
- ✓ współpracę ze środowiskiem interesariuszy Gminnego Programu Rewitalizacji Gminy Prudnik do 2030 roku, w tym m.in. seniorów, młodzieży, podmiotów świadczących usługi dla osób zagrożonych wykluczeniem, głównie osób z niepełnosprawnościami i osób bezrobotnych, z przedstawicielami organizacji pozarządowych w zakresie realizowanych działań rewitalizacyjnych,
- ✓ okresowe spotkania z interesariuszami procesu rewitalizacji,
- ✓ dodatkowym narzędziem integracji będzie kontrola społeczna procesu realizowana dzięki publikacji i opiniowaniu sprawozdań z monitoringu Gminnego Programu Rewitalizacji Gminy Prudnik do 2030 roku.

3. Integracja na poziomie zarządzania wdrażaniem – mechanizm związany z ciągłą oceną postępu wdrażania Gminnego Programu Rewitalizacji Gminy Prudnik do 2030 roku, realizowany będzie poprzez monitoring i ewaluację.

Monitoring oraz proces oceny aktualności i stopnia realizacji Gminnego Programu Rewitalizacji Gminy Prudnik do 2030 roku zostały opisane w rozdziale 14. Na poziomie mechanizmów integracji zostaną one wykorzystane dla prowadzenia procesu zarządzania, zgodnie z zaplanowanymi celami, jednocześnie odnosząc się do mierzalnych wskaźników, co pozwoli na pomiar realizacji celów Gminnego Programu Rewitalizacji Gminy Prudnik do 2030 roku.

10.7. Dostępność.

Zasada zapewnienia powszechnej dostępności jest kluczowym elementem całego procesu rewitalizacji na każdym etapie. Dostępność rozumiana jest tu zarówno w zakresie kwestii formalnych tj. dokumentów i procedur, jak i w konkretnych realizacjach.

W Gminnym Programie Rewitalizacji Gminy Prudnik do 2030 roku uwzględniono istotny zakres dostępności. Wszystkie zaplanowane przedsięwzięcia rewitalizacyjne zostały poddane analizie pod kątem zapewnienia możliwej dostępności architektonicznej, cyfrowej lub informacyjno-komunikacyjnej dla osób ze szczególnymi potrzebami, o których mówią zapisy ustawy o zapewnianiu dostępności osobom ze szczególnymi potrzebami z dnia 19 lipca 2019 r.

W analizie dostępności poszczególnych projektów brano pod uwagę następujące możliwe udogodnienia:

- ✓ w zakresie dostępności architektonicznej:
 - zapewnienie wolnych od barier poziomych i pionowych przestrzeni komunikacyjnych budynków,
 - instalację urządzeń lub zastosowanie środków technicznych i rozwiązań architektonicznych w budynku, które umożliwiają dostęp do wszystkich pomieszczeń, z wyłączeniem pomieszczeń technicznych,
 - zapewnienie informacji na temat rozkładu pomieszczeń w budynku, co najmniej w sposób wizualny i dotykowy lub głosowy,
 - zapewnienie wstępu do budynku osobie korzystającej z psa asystującego,
 - zapewnienie osobom ze szczególnymi potrzebami możliwości ewakuacji lub ich uratowania w inny sposób.
- ✓ w zakresie dostępności cyfrowej : wymagania określone w ustawie z dnia 4 kwietnia 2019 r. o dostępności cyfrowej stron internetowych i aplikacji mobilnych podmiotów publicznych.
- ✓ w zakresie dostępności informacyjno-komunikacyjnej:
 - obsługę z wykorzystaniem środków wspierających komunikowanie się w języku migowym i innych środkach komunikowania się lub przez wykorzystanie zdalnego dostępu online do usługi tłumacza przez strony internetowe i aplikacje,
 - instalację urządzeń lub innych środków technicznych do obsługi osób słabosłyszących, których celem jest wspomaganie słyszenia,
 - zapewnienie na stronie internetowej danego podmiotu informacji o zakresie jego działalności - w postaci elektronicznego pliku zawierającego tekst odczytywalny maszynowo, nagrania treści w polskim języku migowym oraz informacji w tekście łatwym do czytania,

- zapewnienie, na wniosek osoby ze szczególnymi potrzebami, komunikacji z podmiotem publicznym w formie określonej w tym wniosku.

11. POWIĄZANIA DOKUMENTU GPR Z DOKUMENTAMI STRATEGICZNYMI I PLANISTYCZNYMI.

Gminny Program Rewitalizacji Gminy Prudnik do 2030 roku, odnosząc się w swoich założeniach do zdiagnozowanych problemów społecznych na obszarze rewitalizacji w powiązaniu ze zdiagnozowanymi problemami w sferach: gospodarczej, środowiskowej, przestrzenno-funkcjonalnej i technicznej, realizowany jest w powiązaniu z przepisami prawnymi i istniejącymi dokumentami tworzonymi na poziomie: krajowym, regionalnym i lokalnym.

Zakładając konieczność określenia spójności między GPR a innymi dokumentami strategicznymi i planistycznymi, przeprowadzono analizę korelacji działań wynikających z wybranych dokumentów z celami i kierunkami zdefiniowanymi w Gminnym Programie Rewitalizacji Gminy Prudnik do 2030 roku.

Na poniższej grafice przedstawiono schemat celów i kierunków działań Gminnego Programu Rewitalizacji Gminy Prudnik do 2030 roku. W dalszych podrozdziałach wykazano zgodność dokumentów programowych z GPR na poziomie celów i kierunków działań z dokumentami strategicznymi w skali krajowej, regionalnej oraz gminnej.

Tabela 18 Cele i kierunki działań Gminnego Programu Rewitalizacji Gminy Prudnik do 2030 roku.

Cel	Kierunek działań
1.Ograniczenie skali problemów społecznych oraz wzrost aktywności gospodarczej.	1.1. Przeciwdziałanie bezrobociu i wykluczeniu społecznemu przez pobudzenie przedsiębiorczości (organizacja szkoleń, doradztwa z zakresu przedsiębiorczości, programów profilaktycznych). 1.2. Włączenie społeczne mieszkańców przez rozwój miejsc integracji społecznej. 1.3. Zwiększenie zaangażowania społecznego i obywatelskiego mieszkańców przez rozszerzenie i poprawa jakości oferty kulturalnej, sportowej. 1.4. Rozwój i poprawa dostępności usług społecznych, zdrowotnych dla osób starszych oraz osób ze szczególnymi potrzebami.
2.Podniesienie dostępności i jakości przestrzeni publicznej.	2.1. Podniesienie standardu i jakości przestrzeni publicznych w obszarze rewitalizacji. 2.2. Zagospodarowanie i rewaloryzacja przestrzeni publicznych wykorzystującej zasoby historyczne i środowiskowe obszaru rewitalizacji. 2.3. Rozwój i modernizacja infrastruktury czasu wolnego. 2.4. Zapewnianie dostępności osobom ze szczególnymi potrzebami.
3.Modernizacja infrastruktury technicznej, zabudowy mieszkaniowej, obiektów i przestrzeni publicznych.	3.1. Modernizacja i zwiększenie dostępności budynków użyteczności publicznej wraz z ich adaptacją pod nowe funkcje. 3.2. Rewitalizacja obiektów zabytkowych. 3.3. Modernizacja obiektów rekreacyjnych, kulturalnych, edukacyjnych i sportowych. 3.4. Wdrażanie energooszczędnych rozwiązań w przestrzeni, budynkach i obiektach użyteczności publicznej.

Źródło: opracowanie własne.

11.1. Komplementarność z dokumentami na poziomie krajowym.

11.1.1. Strategia na rzecz Odpowiedzialnego Rozwoju do roku 2020 (z perspektywą do 2030 r.).

Strategia stanowi instrument elastycznego zarządzania głównymi procesami rozwojowymi w kraju.

Łączy w sobie wymiar strategiczny z wymiarem operacyjnym: wskazuje niezbędne działania oraz instrumenty realizacyjne - projekty flagowe i strategiczne, zapewniające jej wdrożenie. Ustala również system koordynacji i realizacji, wyznaczając role poszczególnym podmiotom publicznym oraz sposoby współpracy ze światem biznesu, nauki oraz społeczeństwem.

Głównym celem Strategii na rzecz Odpowiedzialnego Rozwoju (SOR) jest tworzenie warunków dla wzrostu dochodów mieszkańców Polski przy jednoczesnym wzroście spójności w wymiarze społecznym, ekonomicznym, środowiskowym i terytorialnym. Realizacji tak postawionego celu wymaga realizacji trzech celów szczegółowych takich jak:

Cel szczegółowy I – Trwały wzrost gospodarczy oparty coraz silniej o wiedzę, dane i doskonałość organizacyjną,

Cel szczegółowy II – Rozwój społecznie wrażliwy i terytorialnie zrównoważony,

Cel szczegółowy III - Skuteczne państwo i instytucje służące wzrostowi oraz włączeniu społecznemu i gospodarczemu.

Gminny Program Rewitalizacji Gminy Prudnik do 2030 roku wykazuje korelację z w/w celami szczegółowymi Strategii na rzecz Odpowiedzialnego Rozwoju do roku 2020 (z perspektywą do 2030 r.) poprzez fakt, iż zaplanowane w nim przedsięwzięcia/projekty wpływać będą jednocześnie na osiągnięcie poniższych założonych celów i kierunków GPR oraz na realizację zapisów Strategii na rzecz Odpowiedzialnego Rozwoju do roku 2020 (z perspektywą do 2030 r.):

Cel 1. Ograniczenie skali problemów społecznych oraz wzrost aktywności gospodarczej.

1.1. Przeciwdziałanie bezrobociu i wykluczeniu społecznemu przez pobudzenie przedsiębiorczości (organizacja szkoleń, doradztwa z zakresu przedsiębiorczości, programów profilaktycznych).

1.2. Włączenie społeczne mieszkańców przez rozwój miejsc integracji społecznej.

Cel 2. Podniesienie dostępności i jakości przestrzeni publicznej.

2.1. Podniesienie standardu i jakości przestrzeni publicznych w obszarze rewitalizacji.

2.2. Zagospodarowanie i rewitalizacja przestrzeni publicznych wykorzystującej zasoby historyczne i środowiskowe obszaru rewitalizacji.

2.3. Rozwój i modernizacja infrastruktury czasu wolnego.

2.4. Zapewnianie dostępności osobom ze szczególnymi potrzebami.

11.1.2. Krajowa Strategia Rozwoju Regionalnego.

Krajowa Strategia Rozwoju Regionalnego 2030 jest podstawowym dokumentem strategicznym polityki regionalnej państwa w perspektywie do 2030 r. i określa 7 wyzwań rozwojowych dla polityki regionalnej, tj.:

1. Adaptacja do zmian klimatu oraz ograniczanie zagrożeń dla środowiska,
2. Przeciwdziałanie negatywnym skutkom procesów demograficznych,
3. Rozwój i wsparcie kapitału ludzkiego i społecznego,
4. Wzrost produktywności i innowacyjności regionalnych gospodarek,
5. Rozwój infrastruktury podnoszącej konkurencyjność, atrakcyjność inwestycyjną i warunki życia w regionach,
6. Zwiększenie efektywności zarządzania rozwojem (w tym finansowania działań rozwojowych) oraz współpracy między samorządami terytorialnymi i między sektorami,
7. Przeciwdziałanie nierównościom terytorialnym i przestrzennej koncentracji problemów rozwojowych oraz niwelowanie sytuacji kryzysowych na obszarach zdegradowanych.

Głównym celem polityki regionalnej jest efektywne wykorzystanie endogenicznych potencjałów terytoriów i ich specjalizacji dla osiągnięcia zrównoważonego rozwoju kraju, co tworzyć będzie warunki do wzrostu dochodów mieszkańców Polski przy jednoczesnym osiągnięciu spójności w wymiarze społecznym, gospodarczym, środowiskowym i przestrzennym. Cel główny realizowany będzie w oparciu o uzupełniające się trzy cele szczegółowe:

- Cel 1. Zwiększenie spójności rozwoju kraju w wymiarze społecznym, gospodarczym, środowiskowym i przestrzennym,
- Cel 2. Wzmacnianie regionalnych przewag konkurencyjnych,
- Cel 3. Podniesienie jakości zarządzania i wdrażania polityk ukierunkowanych terytorialnie.

Gminny Program Rewitalizacji Gminy Prudnik do 2030 roku wykazuje korelację z w/w celami szczegółowymi Krajowej Strategia Rozwoju Regionalnego poprzez fakt, iż zaplanowane w nim przedsięwzięcia/projekty wpływać będą jednocześnie na osiągnięcie poniższych założonych celów i kierunków GPR oraz na realizację zapisów Krajowej Strategia Rozwoju Regionalnego:

- Cel 1. Ograniczenie skali problemów społecznych oraz wzrost aktywności gospodarczej.
- 1.1. Przeciwdziałanie bezrobociu i wykluczeniu społecznemu przez pobudzanie przedsiębiorczości (organizacja szkoleń, doradztwa z zakresu przedsiębiorczości, programów profilaktycznych).
 - 1.2. Włączenie społeczne mieszkańców przez rozwój miejsc integracji społecznej.
- Cel 2. Podniesienie dostępności i jakości przestrzeni publicznej.
- 2.1. Podniesienie standardu i jakości przestrzeni publicznych w obszarze rewitalizacji.

2.2. Zagospodarowanie i rewitalizacja przestrzeni publicznych wykorzystującej zasoby historyczne i środowiskowe obszaru rewitalizacji.

2.3. Rozwój i modernizacja infrastruktury czasu wolnego.

2.4. Zapewnianie dostępności osobom ze szczególnymi potrzebami.

Cel 3. Modernizacja infrastruktury technicznej, zabudowy mieszkaniowej, obiektów i przestrzeni publicznych.

3.1. Modernizacja i zwiększenie dostępności budynków użyteczności publicznej wraz z ich adaptacją pod nowe funkcje

3.3. Modernizacja obiektów rekreacyjnych, kulturalnych, edukacyjnych i sportowych.

3.4. Wdrażanie energooszczędnych rozwiązań w przestrzeni, budynkach i obiektach użyteczności publicznej.

11.1.3. Polityka Energetyczna Polski do 2040 r.

Celem Polityki Energetycznej Polski do 2040 r. jest bezpieczeństwo energetyczne - przy zapewnieniu konkurencyjności gospodarki, efektywności energetycznej i zmniejszenia oddziaływania sektora energii na środowisko – biorąc pod uwagę optymalne wykorzystanie własnych zasobów energetycznych. Cel główny doprecyzowuje osiem kierunków polityki tj.:

Kierunek 1: Optymalne wykorzystanie własnych surowców energetycznych,

Kierunek 2: Rozbudowa infrastruktury wytwórczej i sieciowej energii elektrycznej,

Kierunek 3: Dywersyfikacja dostaw i rozbudowa infrastruktury sieciowej gazu ziemnego, ropy naftowej oraz paliw ciekłych,

Kierunek 4: Rozwój rynków energii,

Kierunek 5: Wdrożenie energetyki jądrowej,

Kierunek 6: Rozwój odnawialnych źródeł energii,

Kierunek 7: Rozwój ciepłownictwa i kogeneracji,

Kierunek 8: Poprawa efektywności energetycznej gospodarki.

Gminny Program Rewitalizacji Gminy Prudnik do 2030 roku wykazuje korelację z kierunkiem nr 6 Polityki Energetycznej Polski do 2040 r. poprzez fakt, iż zaplanowane w nim przedsięwzięcia/projekty wpływać będą jednocześnie na osiągnięcie poniższego założonego celu i kierunku GPR oraz na realizację zapisu kierunku nr 6 Polityki Energetycznej Polski do 2040 r.:

Cel 3. Modernizacja infrastruktury technicznej, zabudowy mieszkaniowej, obiektów i przestrzeni publicznych.

3.4. Wdrażanie energooszczędnych rozwiązań w przestrzeni, budynkach i obiektach użyteczności publicznej.

11.1.4. Polityka ekologiczna państwa 2030 – strategia rozwoju w obszarze środowiska i gospodarki wodnej (PEP 2030).

PEP 2030 stanowi strategię w rozumieniu ustawy o zasadach prowadzenia polityki rozwoju, w kontekście prowadzenia polityki ochrony środowiska w Polsce. PEP 2030 jest jedną z dziewięciu strategii, stanowiących fundament zarządzania rozwojem kraju.

W systemie dokumentów strategicznych PEP 2030 stanowi doprecyzowanie i operacjonalizację zapisów SOR. W związku z powyższym, cel główny PEP 2030, tj. Rozwój potencjału środowiska na rzecz obywateli i przedsiębiorców, został przeniesiony wprost z SOR. Cele szczegółowe PEP 2030 zostały określone w odpowiedzi na zidentyfikowane w diagnozie najważniejsze trendy w obszarze środowiska i obejmują:

Cel szczegółowy I: Środowisko i zdrowie. Poprawa jakości środowiska i bezpieczeństwa ekologicznego,
Cel szczegółowy II: Środowisko i gospodarka. Zrównoważone gospodarowanie zasobami środowiska,
Cel szczegółowy III: Środowisko i klimat. Łagodzenie zmian klimatu i adaptacja do nich oraz zarządzanie ryzykiem klęsk żywiołowych.

Gminny Program Rewitalizacji Gminy Prudnik do 2030 roku wykazuje korelację z w/w celami szczegółowymi Polityki ekologicznej państwa 2030 – strategia rozwoju w obszarze środowiska i gospodarki wodnej (PEP 2030) poprzez fakt, iż zaplanowane w nim przedsięwzięcia/projekty wpływać będą jednocześnie na osiągnięcie poniższych założonych celów i kierunków GPR oraz na realizację zapisów Polityki ekologicznej państwa 2030 – strategia rozwoju w obszarze środowiska i gospodarki wodnej (PEP 2030) :

Cel. 2. Podniesienie dostępności i jakości przestrzeni publicznej.

2.1. Podniesienie standardu i jakości przestrzeni publicznych w obszarze rewitalizacji.

2.2. Zagospodarowanie i rewaloryzacja przestrzeni publicznych wykorzystującej zasoby historyczne i środowiskowe obszaru rewitalizacji.

Cel 3. Modernizacja infrastruktury technicznej, zabudowy mieszkaniowej, obiektów i przestrzeni publicznych.

3.1. Modernizacja i zwiększenie dostępności budynków użyteczności publicznej wraz z ich adaptacją pod nowe funkcje.

3.4. Wdrażanie energooszczędnych rozwiązań w przestrzeni, budynkach i obiektach użyteczności publicznej.

Zestawienie wybranych dokumentów strategicznych na poziomie krajowym, wraz z przedstawionymi celami i kierunkami interwencji wskazuje na powiązanie z założeniami strategicznymi Gminnego

Programu Rewitalizacji Gminy Prudnik do 2030 roku. W przywołanych dokumentach odnaleźć można priorytety, które wykazują korelację ze zdefiniowanymi celami GPR.

W kontekście dokumentów strategicznych związanych z ochroną środowiska i energią tj. Polityka ekologiczna państwa 2030 i Polityka Energetyczna Polski do 2040 r. - zapisy te uzyskały swoje odzwierciedlenie w celach nr:

- 3 GPR – Modernizacja infrastruktury technicznej, zabudowy mieszkaniowej obiektów i przestrzeni publicznych oraz
- celu 2 GPR - Podniesienie dostępności i jakości przestrzeni publicznej (w odniesieniu do PEP 2030).

Kapitał ludzki oraz włączenie społeczne silnie akcentowane przez zapisy GPR mają również odniesienie w zapisach takich dokumentów jak: Strategia na rzecz Odpowiedzialnego Rozwoju do roku 2020 czy Krajowa Strategia Rozwoju Regionalnego 2030 – gdzie również można odnaleźć powiązanie w zapisach dot. ochrony środowiska i planowania przestrzennego.

11.2. Komplementarność z dokumentami na poziomie regionalnym.

11.2.1. Strategia Rozwoju Województwa Opolskiego *Opolskie 2030*.

Zdefiniowane cele strategiczne i operacyjne Strategii Opolskie 2030 mają bezpośredni wpływ na realizację wizji rozwoju, tj. „Opolskie w 2030 roku to region cenionej jakości życia wynikającej z unikalnego i uniwersalnego łączenia różnorodności: dynamiki i równowagi, nowoczesności i tradycji oraz otwartości i integracji”.

Cel strategiczny 1: Człowiek i relacje – Mieszkańcy gotowi na wyzwania i tworzący otwartą wspólnotę.

Cele operacyjne:

- Trwałe więzi społeczne,
- Wykwalifikowani mieszkańcy,
- Rozwinięte i dostępne usługi,
- Bezpieczny region;

Cel strategiczny 2: Środowisko i rozwój – Środowisko odporne na zmiany klimatyczne i sprzyjające rozwojowi. Cele operacyjne:

- Opolskie zeroemisyjne,
- Przyjazne środowisko i racjonalna gospodarka zasobami,
- Wysokie walory przyrodniczo-krajobrazowe;

Cel strategiczny 3: Silna gospodarka – Gospodarka inteligenta wzmacniająca konkurencyjność regionu.

Cele operacyjne:

- Gospodarka otwarta na współpracę,

- Silne branże,
- Region dostępny komunikacyjnie,
- Ceniona marka regionu.

Gminny Program Rewitalizacji Gminy Prudnik do 2030 roku wykazuje korelację z w/w celami strategicznymi oraz operacyjnymi Strategii Rozwoju Województwa Opolskiego *Opolskie 2030* poprzez fakt, iż zaplanowane w nim przedsięwzięcia/projekty wpływać będą jednocześnie na osiągnięcie poniższych założonych celów i kierunków GPR oraz na realizację zapisów Strategii Rozwoju Województwa Opolskiego *Opolskie 2030*:

Cel 1. Ograniczenie skali problemów społecznych oraz wzrost aktywności gospodarczej.

- 1.1. Przeciwdziałanie bezrobociu i wykluczeniu społecznemu przez pobudzanie przedsiębiorczości (organizacja szkoleń, doradztwa z zakresu przedsiębiorczości, programów profilaktycznych).
- 1.2. Włączenie społeczne mieszkańców przez rozwój miejsc integracji społecznej.
- 1.3. Zwiększenie zaangażowania społecznego i obywatelskiego mieszkańców przez rozszerzenie i poprawa jakości oferty kulturalnej, sportowej.
- 1.4. Rozwój i poprawa dostępności usług społecznych, zdrowotnych dla osób starszych oraz osób ze szczególnymi potrzebami.

Cel 2. Podniesienie dostępności i jakości przestrzeni publicznej.

- 2.1. Podniesienie standardu i jakości przestrzeni publicznych w obszarze rewitalizacji.
- 2.2. Zagospodarowanie i rewaloryzacja przestrzeni publicznych wykorzystującej zasoby historyczne i środowiskowe obszaru rewitalizacji.
- 2.3. Rozwój i modernizacja infrastruktury czasu wolnego.

Cel 3. Modernizacja infrastruktury technicznej, zabudowy mieszkaniowej, obiektów i przestrzeni publicznych.

- 3.1. Modernizacja i zwiększenie dostępności budynków użyteczności publicznej wraz z ich adaptacją pod nowe funkcje
- 3.2. Rewitalizacja obiektów zabytkowych.
- 3.3. Modernizacja obiektów rekreacyjnych, kulturalnych, edukacyjnych i sportowych.
- 3.4. Wdrażanie energooszczędnych rozwiązań w przestrzeni, budynkach i obiektach użyteczności publicznej.

11.2.2. Plan Zagospodarowania Przestrzennego Województwa Opolskiego.

Strategicznym celem polityki przestrzennej województwa opolskiego jest kształtowanie struktury przestrzennej odznaczającej się wysokim poziomem ładu przestrzennego, która będzie umożliwiała wykorzystanie jego zróżnicowanych terytorialnie potencjałów, zapewniała konkurencyjność w stosunku do otoczenia zewnętrznego i eliminowała niekorzystne różnice w warunkach życia wewnątrz regionu.

Naczelna zasada, z której wynikają pozostałe najważniejsze, to: zasada zrównoważonego rozwoju – polegająca na prowadzeniu rozwoju społeczno – gospodarczo przestrzennego, z zachowaniem równowagi przyrodniczej i kulturowej w celu zagwarantowania możliwości zaspokajania podstawowych potrzeb mieszkańców – tak obecnych, jak i przyszłych pokoleń.

Głównym zadaniem Planu jest określenie przestrzennych uwarunkowań rozwoju oraz kierunków i priorytetów kształtowania środowiska przyrodniczego, kulturowego i zurbanizowanego w ciągu najbliższych kilkunastu lat, w dostosowaniu do strategicznych kierunków rozwoju społecznego i gospodarczego województwa, m.in. zawartych w Strategii Rozwoju Województwa Opolskiego *Opolskie 2030*. Dokument stanowi podstawę dla opracowania programów rozwoju województwa, zapewnia wiodącą rolę w zakresie przestrzennej koordynacji działań na poziomie regionu i na poziomie lokalnym. Umożliwia efektywne wybory priorytetów na zasadach zrównoważonego rozwoju, przy zachowaniu możliwości negocjacji pomiędzy stronami w zakresie ważności i spodziewanych efektów działań.

Działania planowane do realizacji w zakresie rewitalizacji w Gminie Prudnik wykazują zgodność z następującymi kierunkami polityki przestrzennej zawartymi w Planie zagospodarowania przestrzennego województwa opolskiego:

3.4. Zwiększenie efektywności wykorzystania i zarządzania energią,

4.1. Kształtowanie obszarów o wysokiej jakości rozwiązań urbanistyczno-architektonicznych,

4.2. Rewitalizacja terenów o szczególnym nasileniu problemów społecznych, ekonomicznych i przestrzennych,

4.6. Ochrona i rewitalizacja historycznych układów urbanistycznych i ruralistycznych oraz obiektów dziedzictwa kulturowego.

Dodatkowo, działania rewitalizacyjne planowane w Gminnym Programie Rewitalizacji Gminy Prudnik do 2030 roku wpisują się także w zawarte w Planie zagospodarowania przestrzennego województwa opolskiego (PZPWO) zasady:

- prowadzenia polityki podwyższenia konkurencyjności struktury przestrzennej województwa,
- prowadzenia polityki opieki i ochrony nad zasobami dziedzictwa kulturowego i dóbr kultury współczesnej oraz
- prowadzenia polityki poprawy ładu przestrzennego,

szczególnie poprzez:

Cel. 2. Podniesienie dostępności i jakości przestrzeni publicznej i określone w jego ramach kierunki działań:

2.1. Podniesienie standardu i jakości przestrzeni publicznych w obszarze rewitalizacji.

2.2. Zagospodarowanie i rewitalizacja przestrzeni publicznych wykorzystującej zasoby historyczne i środowiskowe obszaru rewitalizacji.

2.3. Rozwój i modernizacja infrastruktury czasu wolnego.

oraz

Cel 3. Modernizacja infrastruktury technicznej, zabudowy mieszkaniowej, obiektów i przestrzeni publicznych i określone w jego ramach kierunki działań :

- 3.1. Modernizacja i zwiększenie dostępności budynków użyteczności publicznej wraz z ich adaptacją pod nowe funkcje
- 3.2. Rewitalizacja obiektów zabytkowych.
- 3.3. Modernizacja obiektów rekreacyjnych, kulturalnych, edukacyjnych i sportowych.
- 3.4. Wdrażanie energooszczędnych rozwiązań w przestrzeni, budynkach i obiektach użyteczności publicznej.

Podejmowane w ramach Gminnego Programu Rewitalizacji Gminy Prudnik do 2030 roku zamierzenia projektowe uwzględniają ustanowione zasady dla zagospodarowania przestrzennego województwa opolskiego, ponadto są spójne z kierunkami działań przyjętymi w PZPWO, w szczególności z rewitalizacją obszarów zdegradowanych, w tym miejskich. PZPWO sytuuje bowiem gminę Prudnik w dwóch obszarach funkcjonalnych: przygranicznym obszarze funkcjonalnym oraz wiejskim obszarze funkcjonalnym, gdzie w rozwoju przestrzennym tych obszarów wskazano jako istotny kierunek zagospodarowania m.in. rewitalizację obszarów zdegradowanych, w tym miejskich.

Reasumując: Gminny Program Rewitalizacji Gminy Prudnik do 2030 roku poprzez wyznaczenie obszarów rewitalizacji, przypisanie im celów, kierunków i działań, wykazuje pełną zgodność z polityką przestrzenną regionu określoną w Planie zagospodarowania przestrzennego województwa opolskiego.

11.2.3. Fundusze Europejskie dla Opolskiego 2021-2027.

Zakres programu jest komplementarny z interwencją programów krajowych służących realizacji celów polityki spójności na perspektywę 2021-2027, jak też innych instrumentów krajowych i unijnych, a planowana w FEO 2021-2027 interwencja skupiona na innowacyjności, zielonych technologiach i cyfryzacji przyczyni się do zacieśniania współpracy międzynarodowej beneficjentów środków UE. Sformułowane w programie priorytety to:

Priorytet 1. Fundusze Europejskie na rzecz wzrostu innowacyjności i konkurencyjności Opolskiego.

Priorytet 2. Fundusze Europejskie dla czystej energii i ochrony środowiska naturalnego w województwie opolskim.

Priorytet 3. Fundusze Europejskie na zrównoważony transport miejski województwa opolskiego.

Priorytet 4. Fundusze Europejskie na rzecz spójności i dostępności komunikacyjnej województwa opolskiego.

Priorytet 5. Fundusze Europejskie wspierające opolski rynek pracy i edukację.

Priorytet 6. Fundusze Europejskie wspierające włączenie społeczne w Opolskim.

Priorytet 7. Fundusze Europejskie wspierające usługi społeczne i zdrowotne w Opolskim.

Priorytet 8. Europejski budżet dla społeczeństwa opolskiego.

Priorytet 9. Fundusze Europejskie wspierające inwestycje społeczne w Opolskim.

Priorytet 10. Fundusze Europejskie na wzmacnianie potencjałów endogenicznych Opolskiego.

Priorytet 11. Pomoc techniczna.

Gminny Program Rewitalizacji Gminy Prudnik do 2030 roku wykazuje szczególną spójność z priorytetami Funduszy Europejskich dla Opolskiego 2021-2027 nr 2, 5, 6, 7, 9 oraz 10 poprzez fakt, iż zaplanowane w nim przedsięwzięcia/projekty wpływać będą jednocześnie na osiągnięcie wszystkich wymienionych założonych celów i kierunków GPR oraz na realizację zapisów Funduszy Europejskich dla Opolskiego 2021-2027 :

Cel 1. Ograniczenie skali problemów społecznych oraz wzrost aktywności gospodarczej.

Kierunki działań:

1.1. Przeciwdziałanie bezrobociu i wykluczeniu społecznemu przez pobudzanie przedsiębiorczości (organizacja szkoleń, doradztwa z zakresu przedsiębiorczości, programów profilaktycznych).

1.2. Włączenie społeczne mieszkańców przez rozwój miejsc integracji społecznej.

1.3. Zwiększenie zaangażowania społecznego i obywatelskiego mieszkańców przez rozszerzenie i poprawa jakości oferty kulturalnej, sportowej.

1.4. Rozwój i poprawa dostępności usług społecznych, zdrowotnych dla osób starszych oraz osób ze szczególnymi potrzebami.

Cel 2. Podniesienie dostępności i jakości przestrzeni publicznej.

Kierunki działań:

2.1. Podniesienie standardu i jakości przestrzeni publicznych w obszarze rewitalizacji.

2.2. Zagospodarowanie i rewaloryzacja przestrzeni publicznych wykorzystującej zasoby historyczne i środowiskowe obszaru rewitalizacji.

2.3. Rozwój i modernizacja infrastruktury czasu wolnego.

2.4. Zapewnianie dostępności osobom ze szczególnymi potrzebami.

Cel 3. Modernizacja infrastruktury technicznej, zabudowy mieszkaniowej, obiektów i przestrzeni publicznych.

3.1. Modernizacja i zwiększenie dostępności budynków użyteczności publicznej wraz z ich adaptacją pod nowe funkcje.

3.2. Rewitalizacja obiektów zabytkowych.

3.3. Modernizacja obiektów rekreacyjnych, kulturalnych, edukacyjnych i sportowych.

3.4. Wdrażanie energooszczędnych rozwiązań w przestrzeni, budynkach i obiektach użyteczności publicznej.

11.3. Komplementarność z dokumentami na poziomie lokalnym.

11.3.1. Powiatowa Strategia Rozwiązywania Problemów Społecznych na lata 2017-2027.

Powiatowa Strategia Rozwiązywania Problemów Społecznych na lata 2017-2027 jest dokumentem wyznaczającym priorytetowe kierunki działań mających na celu skuteczne ograniczanie negatywnych skutków zjawisk i problemów społecznych na terenie Powiatu. Dokument ten wyznacza następujące obszary interwencji:

Obszar I - Pomoc rodzinie i dziecku.

Obszar II - Wspieranie osób niepełnosprawnych i ich rodzin oraz osób starszych.

Obszar III - Zapobieganie bezdomności oraz profilaktyka i przeciwdziałanie uzależnieniom.

Obszar IV - Przeciwdziałanie długotrwałemu bezrobociu.

Obszar V - Współpraca z organizacjami pozarządowym.

Gminny Program Rewitalizacji Gminy Prudnik do 2030 roku wykazuje korelację z w/w obszarami Powiatowej Strategii Rozwiązywania Problemów Społecznych na lata 2017-2027 poprzez fakt, iż zaplanowane w nim przedsięwzięcia/projekty wpływają będą jednocześnie na osiągnięcie poniższych założonych celów i kierunków GPR oraz na realizację zapisów Powiatowej Strategii Rozwiązywania Problemów Społecznych na lata 2017-2027:

Cel 1. Ograniczenie skali problemów społecznych oraz wzrost aktywności gospodarczej.

1.1. Przeciwdziałanie bezrobociu i wykluczeniu społecznemu przez pobudzanie przedsiębiorczości (organizacja szkoleń, doradztwa z zakresu przedsiębiorczości, programów profilaktycznych).

1.2. Włączenie społeczne mieszkańców przez rozwój miejsc integracji społecznej.

1.4. Rozwój i poprawa dostępności usług społecznych, zdrowotnych dla osób starszych oraz osób ze szczególnymi potrzebami.

Cel 2. Podniesienie dostępności i jakości przestrzeni publicznej.

2.4. Zapewnianie dostępności osobom ze szczególnymi potrzebami.

Cel 3. Modernizacja infrastruktury technicznej, zabudowy mieszkaniowej, obiektów i przestrzeni publicznych.

3.1. Modernizacja i zwiększenie dostępności budynków użyteczności publicznej wraz z ich adaptacją pod nowe funkcje.

11.3.2. Strategia rozwoju Gminy Prudnik na lata 2010-2020.

Strategia rozwoju Gminy Prudnik na lata 2010-2020 przyjęta została uchwałą nr LIII /848 /2010 Rady Miejskiej w Prudniku z dnia 31 marca 2010 r. i w dalszym ciągu jest dokumentem obowiązującym.

W Strategii zdefiniowano cele strategiczne oraz cele szczegółowe w ramach każdego celu strategicznego:

1. Cel strategiczny: Gmina Prudnik ośrodkiem turystyki transgranicznej

Cele szczegółowe:

1.1. Podniesienie atrakcyjności turystycznej gminy Prudnik.

1.2. Rozwój istniejących i powstanie nowych produktów turystycznych.

2. Cel strategiczny: Przeobrażenia gospodarki zapewniające zrównoważony rozwój społeczeństwa.

Cele szczegółowe:

2.1. Wspieranie przedsiębiorczości.

2.2. Sprowadzenie nowych inwestorów.

2.3. Promocja Gminy Prudnik.

3. Cel strategiczny: Społeczna, przestrzenna, ekonomiczna rewitalizacja Miasta Prudnika.

Cele szczegółowe:

3.1. Stworzenie systemu działań zmierzających do ożywienia społeczno-gospodarczego.

3.2. Poprawa warunków życia mieszkańców.

3.3. Rozwój oraz unowocześnienie oferty edukacyjnej.

3.4. Poprawa systemu ochrony zdrowia.

3.5. Zrównoważony rozwój gminy zapewniający dbałość o środowisko (poprawa stanu środowiska i racjonalne gospodarowanie zasobami przyrodniczymi).

3.6. Animacja aktywności kulturalnej, rekreacyjnej i sportowej.

4. Cel strategiczny: Aktywizacja obszarów wiejskich.

Cele szczegółowe:

4.1. Zmiana mentalności społeczeństwa wiejskiego.

4.2. Zwiększenie pozarolniczego zatrudnienia na obszarach wiejskich.

Gminny Program Rewitalizacji Gminy Prudnik do 2030 roku wykazuje szczególną spójność z dwoma celami strategicznymi (nr 2 oraz 3) Strategii rozwoju Gminy Prudnik na lata 2010-2020 poprzez fakt, iż zaplanowane w nim przedsięwzięcia/projekty wpływać będą jednocześnie na osiągnięcie wszystkich założonych celów i kierunków GPR oraz na realizację zapisów Strategii rozwoju Gminy Prudnik na lata 2010-2020.

11.3.3. Studium uwarunkowań i kierunków zagospodarowania przestrzennego Gminy Prudnik.

Studium uwarunkowań i kierunków zagospodarowania przestrzennego Gminy Prudnik zostało przyjęte Uchwałą Rady Miejskiej w Prudniku Nr XII/174/99 z dnia 28 października 1999 r. następnie zostało zmienione uchwałą nr LII/789/2010 Rady Miejskiej w Prudniku z dnia 26 lutego 2010 r. oraz uchwałą nr LVII/830/2018 Rady Miejskiej w Prudniku z dnia 14 czerwca 2018 r.

Tekst studium określa podstawowe możliwości i kierunki rozwoju przestrzennego Gminy Prudnik.

Studium uwarunkowań i kierunków zagospodarowania przestrzennego Gminy Prudnik określa m.in.:

1. *Strategię i cele rozwoju przestrzennego Gminy Prudnik.*

Polityka przestrzenna gminy określa sposoby działania prowadzące do osiągnięcia podstawowych celów rozwoju określonych w strategii rozwoju gminy.

Cele strategiczne w polityce przestrzennej gminy Prudnik będące pochodną diagnozy uwarunkowań rozwoju i zamierzeń rozwoju ukierunkowane zostały na realizację poprzez:

- ✓ utrzymanie stanu osiągniętego w wyniku dotychczasowego rozwoju w elementach ocenionych pozytywnie;
- ✓ zatrzymanie regresu i poprawę struktur ocenionych negatywnie;
- ✓ tworzenie warunków do rozwoju i otwarcia na przyszłość.

Cele strategiczne związane z utrzymaniem stanu - obejmują ochronę wartości zasobów naturalnych dóbr kultury i sposobu zainwestowania wymagającego tylko adaptacji do nowych warunków rozwoju.

Cele strategiczne ukierunkowane na poprawę funkcjonowania - obejmują zadania dotyczące modernizacji i restrukturyzacji dotychczasowych systemów gospodarowania i infrastruktury oraz zwiększenia ich dyspozycyjności i wydolności.

Cele strategiczne związane z otwarciem na przyszłość - odnoszą się do wykorzystania szans i rezerw oraz tworzenia warunków sprzyjających rozwojowi gminy.

W studium utrzymane zostało założenie strategiczne wszystkich poziomów, że celem generalnym rozwoju jest rozwój zrównoważony, przez który rozumieć należy zrównoważony udział wszystkich istotnych czynników ekologicznych, gospodarczych i społecznych.

W określeniu kierunków zagospodarowania przestrzennego gminy Prudnik uwzględnione zostały rozwiązania zmierzające do wypełniania celów strategicznych w zakresie:

- tworzenia warunków do poprawy jakości życia;
- tworzenia warunków stymulujących efektywność gospodarowania;
- tworzenie warunków zapewniających poprawę ładu przestrzennego;
- tworzenia warunków zapewniających bliskość i różnorodność funkcji w mieście, opartą na oszczędności nowych terenów inwestycyjnych i wykorzystaniu przestrzeni wcześniej zainwestowanej poprzez ich modernizację i rewitalizację;

2. *Kierunki zmian w strukturze przestrzennej.*

Charakterystycznymi elementami struktury przestrzennej gminy są:

1. obszary urbanizacji - obejmujące:

- ✓ obszary „kontynuacji zabudowy” rozumiane jako obszary zabudowy adaptowanej z możliwością jej uzupełniania;
- ✓ obszary „rozwoju zabudowy” - rozumiane jako obszary, na których w studium przewiduje się lokalizację nowej zabudowy i nowych form zagospodarowania;

2. obszary przestrzeni chronionej - obejmujące tereny otwarte, wyłączone z zabudowy, użytkowane w formie lasów, gruntów leśnych, gruntów rolnych, terenów chronionych na podstawie ustawy o ochronie środowiska i ustawy o ochronie przyrody.

3. *Możliwości finansowania przez gminę wykonania sieci komunikacyjnych i infrastruktury technicznej oraz społecznej, służących realizacji zadań własnych Gminy.*

4. *Sieć osadnicza i funkcje rozwojowe.*

Bezwzględna ochroną przed zabudową nie związaną z funkcją terenów chronionych - obejmuje się obszar Parku Krajobrazowego „Góry Opawskie” oraz tereny objęte ochroną prawną na podstawie ustawy o ochronie przyrody i ustawy o ochronie środowiska.

Przewidywane zmiany w strukturze przestrzennej poszczególnych jednostek osadniczych będą miały charakter ilościowy i jakościowy.

W obrębie miasta zmiany ilościowe w postaci terenów „rozwoju zabudowy” połączone będą ze zmianami jakościowymi polegającymi na rewitalizacji istniejącego zagospodarowania.

Rozwój przestrzenny miasta winien być podporządkowany zasadzie pełnej rewitalizacji struktury funkcjonalno-przestrzennej, będącej efektem wielowiekowego rozwoju z równoczesnym zabezpieczeniem funkcji współczesnych, wynikających z rozwoju cywilizacyjnego i potrzeb mieszkańców oraz roli i funkcji miasta w sieci osadniczej regionu.

W kształtowaniu przestrzennym miasta, szczególnie w obrębie obszarów objętych strefami konserwatorskimi obowiązują ściśle zalecenia i warunki konserwatorskie, a w tym:

- ✓ zachowanie sylwety krajobrazowej miasta i najważniejszych elementów układu przestrzennego i dominant wysokościowych;
- ✓ zachowanie wartości krajobrazowych terenów przylegających do miasta i ochrona wartości widokowych.

Rewitalizacja przestrzeni śródmiejskiej obejmować winna remonty kapitalne i modernizacyjne zapewniające uzyskanie odpowiedniego standardu użytkowego mieszkań i usług i wzbogacenie walorów estetycznych i ekologicznych.

Poprawa ładu przestrzennego i higieny miasta uwzględniać winna stopniowe eliminowanie funkcji uciążliwych i wprowadzanie w to miejsce funkcje usługowe i zieleń, sukcesywnie

dozbrajanie w infrastrukturę techniczną oraz porządkowanie i estetyzację terenów publicznych podnoszące wizerunek miasta i jakość życia mieszkańców.

Poprawa warunków komunikacyjnych uwzględniać winna usprawnienie powiązań wewnętrznych i zewnętrznych decydujących o poprawie jakości życia.

5. *Kierunki i wskaźniki dotyczące zagospodarowania i użytkowania terenów.*

W odniesieniu do miasta kierunki zagospodarowania obejmować będą:

- ✓ rewitalizację istniejącego zagospodarowania uwzględniającą zapisy „Studium Historyczno-Urbanistyczne miasta Prudnik” z 1988 r. oraz wnioski Wojewódzkiego Konserwatora Zabytków wnoszone do planów miejscowych;
- ✓ rozbudowę terenów mieszkaniowych w oparciu o kierunki i zasady określone w obowiązującym planie miejscowym, aktualizowane stosownie do potrzeb w trybie obowiązujących przepisów.
- ✓ lokalizację zorganizowanych form przestrzeni otwartych – zielonych i przeznaczonych dla turystyki i sportu (np. zieleńce, place zabaw, ścieżki do biegania itp.).

6. *Obszary i zasady ochrony środowiska, przyrody i krajobrazu naturalnego.*

7. *Kierunki i zasady kształtowania rolniczej i leśnej przestrzeni produkcyjnej.*

8. *Obszary i zasady ochrony dziedzictwa kulturowego i zabytków.*

W zmianie studium uwarunkowań i kierunków zagospodarowania przestrzennego gminy Prudnik uwzględnia się strefy ochrony konserwatorskiej ustalone w obowiązującym planie miejscowym, określającym obszary miasta Prudnika, na których obowiązują określone ograniczenia, zakazy i nakazy, mające na celu ochronę znajdujących się na tym obszarze zabytków.

1. **Strefa „A”** - ścisłej ochrony konserwatorskiej, obejmuje obszar staromiejski w granicach oznaczonych na rysunku zmiany studium.

W strefie „A” ustala się pierwszeństwo wymagań konserwatorskich nad wszelką działalnością inwestycyjną, gospodarczą i usługową. Priorytetem obszaru jest rekonstrukcja historycznego układu urbanistycznego. Obowiązuje zakaz podejmowania działań naruszających historyczny układ i kompozycję przestrzenną. W całej strefie obowiązuje bezwzględny wymóg uzyskiwania opinii i zgody Wojewódzkiego Konserwatora Zabytków na każdą ingerencję urbanistyczną, architektoniczną, archeologiczną i krajobrazową.

2. **Strefa „B”** - ochrony elementów zabytkowych - obejmuje obszary przedmieścia i obszary intensywnego rozwoju XIX wieku, w których elementy dawnego układu przestrzennego zachowały się w stosunkowo dobrym stanie.

W strefie „B” obowiązują rygory w zakresie utrzymania zasadniczych elementów rozplanowania istniejącej substancji o wartościach kulturowych oraz charakteru i skali nowej

zabudowy. Nowa zabudowa na terenie strefy „B” winna dostosowywać się do zabudowy historycznej pod względem skali bryły i podziałów elewacji. Priorytetem w podejmowaniu zmian w zagospodarowaniu przestrzennym winno być przestrzeganie zastanych związków przestrzennych i planistycznych.

Wszelkie działania w zakresie budowy nowych obiektów, a także przebudowy, rozbudowy i remontów obiektów wpisanych do rejestru oraz prowadzenie wszelkich prac ziemnych, - wymagają konsultacji z OWKZ.

3. Strefa „E” - ochrony ekspozycji wartościowych zespołów i obiektów. Działania inwestycyjno-budowlane muszą być podporządkowane ochronie widoczności sylwety i dominant z określonych kierunków widokowych. Obowiązuje zakaz realizacji obiektów mogących przysłonić sylwetę zespołu staromiejskiego.

4. Strefa „K” - ochrony krajobrazu. Obszar historycznie ukształtowanych form zieleni z obiektami architektonicznymi obejmujący park miejski i cmentarz.

Wszelkie działania inwestycyjno-porządkowe winny być podporządkowane zasadom restauracji i rekonstrukcji.

W planach miejscowych mogą być ustanawiane dodatkowe strefy ochronne wprowadzające ograniczenia w przekształcaniu terenów lub obiektów historycznie ukształtowanych, a także mogą być weryfikowane granice ustalonych stref w zmianie studium - stosownie do zweryfikowanych potrzeb i aktualnych uwarunkowań.

9. Obszary i kierunki rozwoju turystyki i rekreacji.

Uwzględniając walory krajobrazowo-kulturowe gminy wyznaczone zostały trzy obszary strategiczne preferowane do aktywizacji turystyczno-rekreacyjnej:

- ✓ obszar południowy obejmujący okolice klasztoru o.o. Franciszkanów, kompleks leśny „Prudnik - Las”, okolice miejscowości położonych w otulinie parku krajobrazowego - Wieszczyzna, Moszczanka, Łąka Prudnicka;
- ✓ obszar północny gminy obejmujący okolice „Lasu Prudnickiego” z „Dużą Grotą” i legendarnym źródłem, (objęte programem turystycznym „Prudnicka granica cudów”) oraz okolice miejscowości Rudziczka i Piorunkowice;
- ✓ obszar miasta Prudnika.

10. Kierunki rozwoju systemów komunikacji.

11. Kierunki i zasady rozwoju infrastruktury technicznej.

12. Obszary występowania udokumentowanych złóż kopalin.

13. Obszary narażone na niebezpieczeństwo powodzi.

14. Obszary, na których rozmieszczone będą inwestycje celu publicznego o znaczeniu ponadlokalnym.

15. *Obszary, dla których gmina zamierza sporządzić miejscowe plany zagospodarowania przestrzennego.*

Wyniki prac diagnostycznych przeprowadzonych w 2022 r. na potrzeby delimitacji obszarów zdegradowanych i obszaru rewitalizacji Gminy Prudnik pozwalają na sformułowanie wniosku, iż kluczowe ustalenia Studium są zbieżne ze stanem faktycznym oraz kierunkami oczekiwanego rozwoju miasta i mając na względzie kontekst planowanej rewitalizacji ukształtowany kierunek prowadzenia polityki przestrzennej gminy nie powinien być zmieniany w sposób radykalny.

Obszar rewitalizacji i obszar zdegradowany Gminy Prudnik został bowiem wyznaczony na terenie o zróżnicowanych funkcjach z przewagą typowo miastotwórczych (głównie mieszkalnictwa wielorodzinnego, usługowych, handlowych i przemysłowych), odpowiednio wyposażonym w infrastrukturę (m.in. techniczną czy transportową), jak i w tereny o funkcjach biologicznie czynnych (obszary zielone) lub spełniające funkcje rekreacyjne i sportowe - co znajduje odzwierciedlenie i uszczegółowienie w przyjętych i obowiązujących planach miejscowych.

Gminny Program Rewitalizacji Gminy Prudnik do 2030 roku wykazuje korelację z w/w zapisami Studium uwarunkowań i kierunków zagospodarowania przestrzennego Gminy Prudnik poprzez fakt, iż zaplanowane w nim przedsięwzięcia/projekty wpływać będą jednocześnie na osiągnięcie poniższych założonych celów i kierunków GPR oraz na realizację zapisów Studium uwarunkowań i kierunków zagospodarowania przestrzennego Gminy Prudnik:

Cel 1. Ograniczenie skali problemów społecznych oraz wzrost aktywności gospodarczej.

1.4. Rozwój i poprawa dostępności usług społecznych, zdrowotnych dla osób starszych oraz osób ze szczególnymi potrzebami.

Cel. 2. Podniesienie dostępności i jakości przestrzeni publicznej.

2.1. Podniesienie standardu i jakości przestrzeni publicznych w obszarze rewitalizacji.

2.2. Zagospodarowanie i rewitalizacja przestrzeni publicznych wykorzystującej zasoby historyczne i środowiskowe obszaru rewitalizacji.

2.3. Rozwój i modernizacja infrastruktury czasu wolnego.

2.4. Zapewnianie dostępności osobom ze szczególnymi potrzebami.

Cel 3. Modernizacja infrastruktury technicznej, zabudowy mieszkaniowej, obiektów i przestrzeni publicznych.

3.1. Modernizacja i zwiększenie dostępności budynków użyteczności publicznej wraz z ich adaptacją pod nowe funkcje.

3.2. Rewitalizacja obiektów zabytkowych.

3.3. Modernizacja obiektów rekreacyjnych, kulturalnych, edukacyjnych i sportowych.

3.4. Wdrażanie energooszczędnych rozwiązań w przestrzeni, budynkach i obiektach użyteczności publicznej.

11.3.4. Strategia Rozwiązywania Problemów Społecznych Gminy Prudnik na lata 2019-2026.

Strategia Rozwiązywania Problemów Społecznych Gminy Prudnik na lata 2019-2026 jest wieloletnim dokumentem planistycznym i określa sytuację w Gminie Prudnik w obszarach decydujących o obecnym i perspektywicznym położeniu mieszkańców. Strategia ta pozwala zdiagnozować zjawiska zachodzące w społeczeństwie Gminy a także tendencje, jakie będą występowały w określonym przedziale czasowym.

Strategia wskazuje również cele jakie należy wytyczyć, aby osiągnąć proces integracji społecznej.

Celem głównym Strategii jest zapewnienie mieszkańcom wysokiego poziomu i jakości życia w Gminie Prudnik.

Poprawa jakości życia mieszkańców Gminy Prudnik opierać będzie się na realizacji następujących celów strategicznych i przypisanych im kierunkom działań :

Cel nr 1. Reintegracja społeczno – zawodowa osób bezrobotnych.

Cel nr 2. Rozwój zintegrowanego systemu profilaktyki i rozwiązywania problemów uzależnień.

Cel nr 3. Zintegrowany system wsparcia na rzecz osób starszych.

Cel nr 4. Zapewnienie wysokiej jakości pomocy społecznej.

Cel nr 5. Zapewnienie wysokiej jakości funkcjonowania oświaty na terenie Gminy Prudnik.

Cel nr 6. Zwiększenie funkcjonalności systemu wsparcia dla osób niepełnosprawnych.

Cel nr 7. Poprawa jakości życia mieszkańców.

Gminny Program Rewitalizacji Gminy Prudnik do 2030 roku wykazuje korelację z w/w celami Strategii Rozwiązywania Problemów Społecznych Gminy Prudnik na lata 2019-2026 poprzez fakt, iż zaplanowane w nim przedsięwzięcia/projekty wpływać będą jednocześnie na osiągnięcie poniższych założonych celów i kierunków GPR oraz na realizację zapisów Strategii Rozwiązywania Problemów Społecznych Gminy Prudnik na lata 2019-2026:

Cel 1. Ograniczenie skali problemów społecznych oraz wzrost aktywności gospodarczej.

1.1. Przeciwdziałanie bezrobociu i wykluczeniu społecznemu przez pobudzanie przedsiębiorczości (organizacja szkoleń, doradztwa z zakresu przedsiębiorczości, programów profilaktycznych).

1.2. Włączenie społeczne mieszkańców przez rozwój miejsc integracji społecznej.

1.4. Rozwój i poprawa dostępności usług społecznych, zdrowotnych dla osób starszych oraz osób ze szczególnymi potrzebami.

Cel. 2. Podniesienie dostępności i jakości przestrzeni publicznej.

2.3. Rozwój i modernizacja infrastruktury czasu wolnego.

2.4. Zapewnianie dostępności osobom ze szczególnymi potrzebami.

Cel 3. Modernizacja infrastruktury technicznej, zabudowy mieszkaniowej, obiektów i przestrzeni publicznych.

3.1. Modernizacja i zwiększenie dostępności budynków użyteczności publicznej wraz z ich adaptacją pod nowe funkcje.

3.3. Modernizacja obiektów rekreacyjnych, kulturalnych, edukacyjnych i sportowych.

11.3.5. Program usuwania wyrobów zawierających azbest z terenu Gminy Prudnik wraz z inwentaryzacją na lata 2016 – 2032.

Celem „Programu usuwania wyrobów zawierających azbest z terenu Gminy Prudnik na lata 2016 – 2032” jest:

- spowodowanie oczyszczenia obszaru gminy Prudnik z azbestu oraz usunięcie stosowanych od wielu lat wyrobów zawierających azbest,
- wyeliminowanie negatywnych skutków zdrowotnych u mieszkańców gminy, spowodowanych azbestem oraz ustalenie koniecznych do tego uwarunkowań,
- spowodowanie sukcesyjnej likwidacji oddziaływania azbestu na środowisko i doprowadzenie w określonym horyzoncie czasowym do spełnienia wymogów ochrony środowiska,
- stworzenie odpowiednich warunków do wdrożenia przepisów prawnych oraz norm postępowania z wyrobami zawierającymi azbest.

Gminny Program Rewitalizacji Gminy Prudnik do 2030 roku wykazuje korelację z powyższym celem Programu usuwania wyrobów zawierających azbest z terenu Gminy Prudnik na lata 2016 – 2032 poprzez fakt, iż zaplanowane w nim przedsięwzięcia/projekty wpływać będą jednocześnie na osiągnięcie poniższego założonego celu i kierunku GPR oraz na realizację zapisów Programu usuwania wyrobów zawierających azbest z terenu Gminy Prudnik na lata 2016 – 2032:

Cel. 2. Podniesienie dostępności i jakości przestrzeni publicznej.

2.1. Podniesienie standardu i jakości przestrzeni publicznych w obszarze rewitalizacji.

12. INDYKATYWNE RAMY FINANSOWE.

Dywersyfikacja źródeł finansowania jest kluczowa z punktu widzenia realizacji przedsięwzięć rewitalizacyjnych i powoduje, że realizacja zaplanowanych działań w wielu sytuacjach jest bardziej efektywna.

Jak wskazano w rozdziale 10.5 „przedsięwzięcia realizowane w ramach Gminnego Programu Rewitalizacji Gminy Prudnik do 2030 roku będą finansowane z różnych źródeł, obejmujących m.in. środki własne gminy oraz inne krajowe środki publiczne a także środki Unii Europejskiej w ramach Europejskiego Funduszu Rozwoju Regionalnego (EFRR), Europejskiego Funduszu Społecznego Plus (EFS+) z przestrzeganiem zasady niemożliwości podwójnego finansowania przedsięwzięcia”.

W poniższej tabeli zaprezentowane zostały szacunkowe kwoty oraz źródła finansowania poszczególnych przedsięwzięć rewitalizacyjnych. Zastrzega się jednak, że ze względu na dynamiczną sytuację gospodarczą, zestawienie ma charakter orientacyjny a planowany zakres przedsięwzięć, okres ich realizacji będą zależne w dużej mierze od możliwości pozyskania zewnętrznych źródeł wsparcia.

Łączna wartość przedsięwzięć rewitalizacyjnych zaplanowanych w ramach Gminnego Programu Rewitalizacji Gminy Prudnik do 2030 roku wynosi 151 770 000,00 zł.

Szczegółowe zestawienie ram finansowych dla poszczególnych przedsięwzięć zawarto w poniższej tabeli.

Tabela 19. Ramy finansowe indykatywnej listy projektów rewitalizacyjnych.

Lp	Nazwa projektu / przedsięwzięcia	Planowany okres realizacji	Szacunkowa wartość przedsięwzięcia (zł)	Potencjalne źródła finansowania
1.	Wsparcie i integracja osób i rodzin szansą na szczęśliwe życie mieszkańców obszaru rewitalizacji Gminy Prudnik.	2024 - 2030	5 000 000,00	Środki własne Gminy Prudnik, krajowe środki publiczne, środki Unii Europejskiej w ramach Europejskiego Funduszu Społecznego Plus (w tym FEO 2021 -2027).
2.	Aktywizacja zawodowa osób bezrobotnych, poszukujących pracy oraz wsparcie lokalnych pracodawców.	2024 - 2030	4 500 000,00	Środki własne Powiatu Prudnickiego (PUP), krajowe środki publiczne, środki Unii Europejskiej w ramach Europejskiego Funduszu Społecznego Plus (w tym FEO 2021 -2027).
3.	Kultura rozkręca. Aktywizacja i wzrost poziomu uczestnictwa w życiu publicznym i kulturalnym mieszkańców obszaru rewitalizacji Gminy Prudnik.	2024 - 2030	200 000,00	Środki własne Gminy Prudnik, krajowe środki publiczne, środki Unii Europejskiej w ramach Europejskiego Funduszu Społecznego Plus (w tym FEO 2021 -2027), Europejskiego Funduszu Rozwoju Regionalnego (w tym Program INTERREG Czechy-Polska).
4.	Aktywność fizyczna sposobem na wzrost poziomu uczestnictwa w życiu publicznym.	2024 - 2030	3 500 000,00	Środki własne Gminy Prudnik, krajowe środki publiczne, środki Unii Europejskiej w ramach Europejskiego Funduszu Rozwoju Regionalnego (w tym Program INTERREG Czechy-Polska).
5.	„Kultura dostępna” – wzrost aktywnego udziału mieszkańców obszaru rewitalizacji Prudnika w ofercie kulturalnej Prudnickiego Ośrodka Kultury i Biblioteki Publicznej w Prudniku.	2024 - 2030	800 000,00	Środki własne Gminy Prudnik, krajowe środki publiczne, środki Unii Europejskiej w ramach Europejskiego Funduszu Społecznego Plus (w tym FEO 2021 -2027), Europejskiego Funduszu Rozwoju Regionalnego (w tym Program INTERREG Czechy-Polska).
6.	Eko Gmina – system działań edukacyjno – promocyjnych.	2024 - 2030	350 000,00	Środki własne Gminy Prudnik, krajowe środki publiczne, środki Unii Europejskiej w ramach Europejskiego Funduszu Rozwoju Regionalnego (w tym FEO 2021-2027).
7.	Nasz wspólny Prudnik - wsparcie organizacji pozarządowych.	2024 - 2030	6 600 000,00	Środki własne Gminy Prudnik, krajowe środki publiczne.

8.	Rewitalizacja przestrzeni publicznej śródmieścia Prudnika.	2024 - 2027	7 000 000,00	Środki własne Gminy Prudnik, krajowe środki publiczne, środki Unii Europejskiej w ramach Europejskiego Funduszu Rozwoju Regionalnego (w tym FEO 2021-2027).
9.	Przebudowa z rozbudową budynku przy ul. Tkackiej w Prudniku.	2024	8 200 000,00	Środki własne Gminy Prudnik, krajowe środki publiczne.
10.	Przebudowa i rozbudowa ciągu ulic Ogrodowa, Chrobrego i Kochanowskiego w Prudniku.	2024-2025	7 000 000,00	Środki własne Gminy Prudnik, krajowe środki publiczne.
11.	Wzrost poziomu uczestnictwa w życiu publicznym i kulturalnym Prudnika poprzez poprawę funkcjonalności głównej siedziby Muzeum Ziemi Prudnickiej.	2028-2029	1 200 000,00	Środki własne Gminy Prudnik, krajowe środki publiczne, środki Unii Europejskiej w ramach Europejskiego Funduszu Rozwoju Regionalnego (w tym FEO 2021-2027 oraz środki Programu INTERREG Czechy-Polska).
12.	Wsparcie integracji społecznej mniejszości romskiej.	2024-2030	420 000,00	Środki własne Gminy Prudnik, krajowe środki publiczne.
13.	Rewitalizacja obiektu po Ośrodku Pomocy Społecznej w Prudniku.	2024 - 2030	8 000 000,00	Środki własne Powiatu Prudnickiego, krajowe środki publiczne, środki Unii Europejskiej w ramach Europejskiego Funduszu Rozwoju Regionalnego (w tym FEO 2021-2027).
14.	Rewitalizacja obiektów Domu Pomocy Społecznej w Prudniku.	2024 - 2030	5 000 000,00	Środki własne Powiatu Prudnickiego, krajowe środki publiczne, środki Unii Europejskiej w ramach Europejskiego Funduszu Rozwoju Regionalnego (w tym FEO 2021-2027).
15.	Przywrócenie do funkcjonalności terenów i obiektów zdegradowanych przy szpitalu powiatowym w Prudniku.	2024 - 2030	12 000 000,00	Środki własne Powiatu Prudnickiego, krajowe środki publiczne, środki Unii Europejskiej w ramach Europejskiego Funduszu Rozwoju Regionalnego (w tym FEO 2021-2027).
16.	Rozbudowa i przebudowa obiektu Poradni Prudnickiego Centrum Medycznego w Prudniku.	2024 - 2030	14 000 000,00	Środki własne Powiatu Prudnickiego, krajowe środki publiczne, środki Unii Europejskiej w ramach Europejskiego Funduszu Rozwoju Regionalnego (w tym FEO 2021-2027).
17.	Rewitalizacja obiektów oraz zagospodarowanie terenów przy Powiatowym Centrum Pomocy Rodzinie w Prudniku.	2024 - 2030	8 000 000,00	Środki własne Powiatu Prudnickiego, krajowe środki publiczne, środki Unii Europejskiej w ramach Europejskiego Funduszu Rozwoju Regionalnego (w tym FEO 2021-2027).

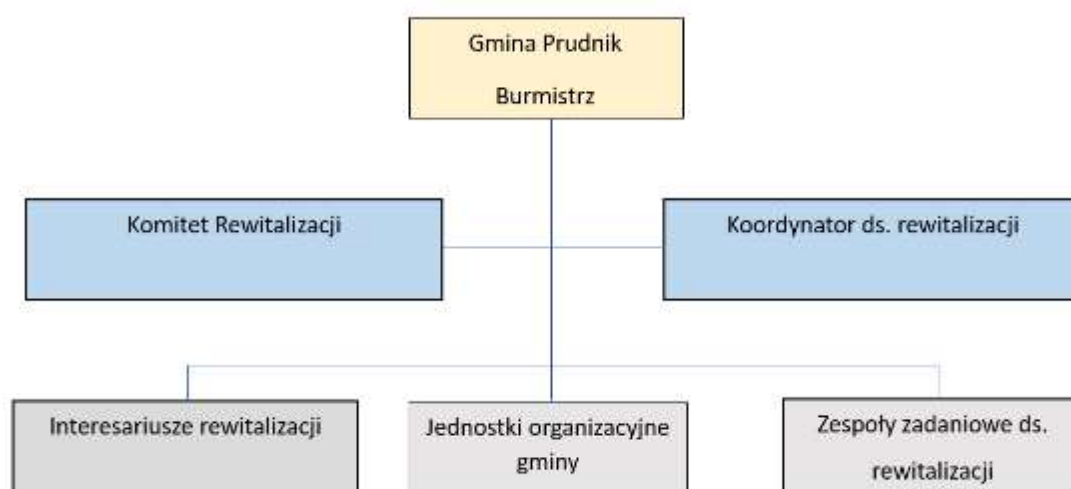
18.	Efektywne wykorzystanie obiektów szkolnych Zespołu Szkół Rolniczych w Prudniku.	2024 - 2030	8 000 000,00	Środki własne Powiatu Prudnickiego, krajowe środki publiczne, środki Unii Europejskiej w ramach Europejskiego Funduszu Rozwoju Regionalnego (w tym FEO 2021-2027).
19.	Poprawa infrastruktury technicznej obiektu zlokalizowanego w Prudniku na ulicy Klasztornej 4.	2024 - 2030	10 000 000,00	Środki własne Powiatu Prudnickiego, krajowe środki publiczne, środki Unii Europejskiej w ramach Europejskiego Funduszu Rozwoju Regionalnego (w tym FEO 2021-2027).
20.	Rozbudowa i przebudowa obiektów Specjalnego Ośrodka Szkolno-Wychowawczego w Prudniku.	2024 - 2030	12 000 000,00	Środki własne Powiatu Prudnickiego, krajowe środki publiczne, środki Unii Europejskiej w ramach Europejskiego Funduszu Rozwoju Regionalnego (w tym FEO 2021-2027).
21.	Rewitalizacja obszaru zdegradowanego Gminy Prudnik – obiekty Starostwa Powiatowego w Prudniku.	2024 - 2030	15 000 000,00	Środki własne Powiatu Prudnickiego, krajowe środki publiczne, środki Unii Europejskiej w ramach Europejskiego Funduszu Rozwoju Regionalnego (w tym FEO 2021-2027).
22.	Rewitalizacja obiektów po byłych warsztatach szkolnych na ulicy Młyńskiej w Prudniku.	2024 - 2030	15 000 000,00	Środki własne Powiatu Prudnickiego, krajowe środki publiczne, środki Unii Europejskiej w ramach Europejskiego Funduszu Rozwoju Regionalnego (w tym FEO 2021-2027).
Razem			151 770 000,00	

Źródło: Opracowanie własne.

13. OPIS STRUKTURY ZARZĄDZANIA.

Zgodnie z art. 3 ust. 1 Ustawy o rewitalizacji, zadaniem własnym samorządu szczebla gminnego jest przygotowanie, koordynowanie i tworzenie warunków do prowadzenia rewitalizacji, a także jej prowadzenie.

W celu sprawnej i efektywnej realizacji Gminnego Programu Rewitalizacji Gminy Prudnik do 2030 roku przyjęto określony system zarządzania procesem. Zarządzanie procesem rewitalizacji odbywa się na wszystkich jego etapach, stąd określono przejrzysty podział ról, zadań i odpowiedzialności pomiędzy uczestnikami procesu.



Burmistrz Prudnika.

Organem mającym ustawowe umocowanie do zarządzania Gminnym Programem Rewitalizacji Gminy Prudnik do 2030 roku jest Burmistrz Prudnika, będący operatorem procesu rewitalizacji, który ustanowi pozostałe elementy organizacyjne struktury zarządzania wdrożeniem programu.

Burmistrz Prudnika odpowiedzialny będzie za:

- ❖ wdrażanie, monitoring, ocenę aktualności i stopnia realizacji Gminnego Programu Rewitalizacji Gminy Prudnik do 2030 roku,
- ❖ powołanie Komitetu Rewitalizacji i zapewnienie jego obsługi organizacyjnej,
- ❖ angażowanie interesariuszy w realizację poszczególnych przedsięwzięć, prowadzenie konsultacji,
- ❖ inicjowanie i podejmowanie kluczowych decyzji dotyczących procesu rewitalizacji.

Komitet Rewitalizacji.

Komitet Rewitalizacji zostanie powołany najpóźniej w ciągu trzech miesięcy od uchwalenia Gminnego Programu Rewitalizacji Gminy Prudnik do 2030 roku.

Podjęcie uchwały w sprawie powołania Komitetu Rewitalizacji będzie poprzedzone konsultacjami społecznymi.

Zgodnie z Art. 7. Ustawy o rewitalizacji, Komitet Rewitalizacji stanowić będzie forum współpracy i dialogu interesariuszy z organami Gminy Prudnik w sprawach dotyczących przygotowania, prowadzenia i oceny rewitalizacji oraz pełnić będzie funkcję opiniodawczo-doradczą Burmistrza. Komitet Rewitalizacji będzie funkcjonował na podstawie przyjętego Regulaminu dotyczącego zasad wyznaczania składu oraz zasad działania Komitetu Rewitalizacji.

Zasady wyznaczania składu oraz zasady działania Komitetu Rewitalizacji zostaną określone przez Radę Miejską w drodze uchwały, zapewniając wyłanianie przez interesariuszy ich przedstawicieli.

W skład Komitetu wchodzić będą m.in.:

- ✓ mieszkańcy obszaru rewitalizacji;
- ✓ właściciele, użytkownicy wieczysti nieruchomości lub przedstawiciele podmiotów zarządzających nieruchomościami znajdującymi się na obszarze rewitalizacji, w tym spółdzielni mieszkaniowej, wspólnot mieszkaniowych i towarzystwa budownictwa społecznego;
- ✓ osoby prowadzące lub zamierzające prowadzić działalność gospodarczą na terenie Gminy Prudnik;
- ✓ przedstawiciele organizacji pozarządowych, organizacji społecznych i grup nieformalnych działających na terenie Gminy Prudnik;
- ✓ przedstawiciele Urzędu Miejskiego w Prudniku lub instytucji mu podległych oraz przedstawiciele jednostek samorządu terytorialnego oraz ich jednostek organizacyjnych, organów administracji publicznej oraz innych podmiotów, realizujących na obszarze rewitalizacji uprawnienia Skarbu Państwa.

Koordinator ds. rewitalizacji.

Burmistrz Prudnika powoła Koordynatora ds. rewitalizacji, który będzie odpowiedzialny za koordynowanie rewitalizacji w Urzędzie Miejskim w Prudniku jak również będzie odpowiedzialny za wspomaganie obsługi prac Komitetu Rewitalizacji.

Kluczową rolą Koordynatora ds. rewitalizacji będzie przeprowadzenie monitoringu postępu realizacji przedsięwzięć rewitalizacyjnych oraz sporządzanie raportów w tym zakresie.

Interesariusze rewitalizacji.

Przeprowadzenie procesu rewitalizacji wymaga zaangażowania interesariuszy na każdym etapie realizowanych prac, którymi są:

a) podmioty wymienione w art. 2 ust. 2 Ustawy z dnia 9 października 2015 r. o rewitalizacji tj.:

- 1) mieszkańcy obszaru rewitalizacji oraz właściciele, użytkownicy wiczyści nieruchomości i podmioty zarządzające nieruchomościami znajdującymi się na tym obszarze, w tym spółdzielnie mieszkaniowe, wspólnoty mieszkaniowe, społeczne inicjatywy mieszkaniowe, towarzystwa budownictwa społecznego oraz członkowie kooperatywy mieszkaniowej współdziałający w celu realizacji na obszarze rewitalizacji inwestycji mieszkaniowej w rozumieniu art. 2 ust. 1 Ustawy z dnia 4 listopada 2022 r. o kooperatywach mieszkaniowych oraz zasadach zbywania nieruchomości należących do gminnego zasobu nieruchomości w celu wsparcia realizacji inwestycji mieszkaniowych (Dz. U. z 2023 r. poz. 28);
- 2) mieszkańcy gminy inni niż wymienieni w pkt 1;
- 3) podmioty prowadzące lub zamierzające prowadzić na obszarze gminy działalność gospodarczą;
- 4) podmioty prowadzące lub zamierzające prowadzić na obszarze gminy działalność społeczną, w tym organizacje pozarządowe i grupy nieformalne;
- 5) jednostki samorządu terytorialnego i ich jednostki organizacyjne;
- 6) organy władzy publicznej;
- 7) podmioty, inne niż wymienione w pkt 6, realizujące na obszarze rewitalizacji uprawnienia Skarbu Państwa.

b) podmioty wymienione w art. 36 ust. 8 pkt 4 Ustawy z dnia 28 kwietnia 2022 r. o zasadach realizacji zadań finansowanych ze środków europejskich w perspektywie finansowej 2021-2027 tj.:

- 1) partnerzy społeczno-gospodarczy,
- 2) właściwe podmioty reprezentujące społeczeństwo obywatelskie,
- 3) podmioty działające na rzecz ochrony środowiska,
- 4) podmioty odpowiedzialne za promowanie włączenia społecznego, praw podstawowych, praw osób niepełnosprawnych, równości płci i niedyskryminacji.

Rolą interesariuszy rewitalizacji jest ich aktywny udział na rzecz wdrażania działań naprawczych na obszarze rewitalizacji, w tym poprzez uczestnictwo w konsultacjach społecznych oraz w pracach Komitetu Rewitalizacji.

Jednostki organizacyjne gminy.

Wybrane jednostki organizacyjne Gminy Prudnik będą odpowiedzialne za realizację przedsięwzięć rewitalizacyjnych – zgodnie z przyjętym zakresem przedsięwzięć rewitalizacyjnych (w tym przygotowanie niezbędnej dokumentacji związanej z prowadzonymi działaniami i przedsięwzięciami).

Zespoły zadaniowe ds. rewitalizacji.

Na potrzeby usprawnienia wdrażania Gminnego Programu Rewitalizacji Gminy Prudnik do 2030 roku, Burmistrz Prudnika może powołać zespoły zadaniowe ds. rewitalizacji, w skład których wejdą przedstawiciele wybranych jednostek (zarówno spośród wydziałów Urzędu Miejskiego, jak i jednostek organizacyjnych gminy) odpowiedzialnych za realizację wybranego przedsięwzięcia rewitalizacyjnego (projektu). W skład zespołów zadaniowych będą mogły zostać powołane osoby reprezentujące istotnych dla rozwoju gminy partnerów społeczno - gospodarczych oraz zaproszeni do współpracy eksperci i specjaliści.

Działalność zespołów zapewni, m.in.:

- ✓ koordynację prac podczas planowania i realizacji procesu rewitalizacji w zakresie wybranego przedsięwzięcia (projektu),
- ✓ przygotowanie i przeprowadzenie postępowania przetargowego,
- ✓ kontrolę i nadzór nad realizacją przedsięwzięcia (projektu),
- ✓ wsparcie w ramach opiniowania oceny aktualności i stopnia realizacji GPR,
- ✓ zarządzanie lub wsparcie zarządzania realizacją przedsięwzięcia - przepływów dofinansowania, sprawozdawczość, monitoring oraz ostateczne rozliczenie pozyskanych środków finansowych.

Zarządzanie Gminnym Programem Rewitalizacji Gminy Prudnik do 2030 roku odbywać będzie się w ramach istniejących struktur Urzędu Miejskiego.

Gmina Prudnik nie będzie ponosiła żadnych kosztów z tytułu zarządzania Gminnym Programem Rewitalizacji Gminy Prudnik do 2030 roku.

Efektywna realizacja założonych i zhierarchizowanych w planie przedsięwzięć rewitalizacyjnych zapewni spójność oraz zgodność niniejszego programu z Wieloletnią Prognozą Finansową Gminy Prudnik, a także poszczególnymi budżetami rocznymi.

14. SYSTEM MONITORINGU, OCENA AKTUALNOŚCI I STOPNIA REALIZACJI GMINNEGO PROGRAMU REWITALIZACJI GMINY PRUDNIK DO 2030 ROKU.

System monitoringu jest oceną stanu zaawansowania realizacji Gminnego Programu Rewitalizacji Gminy Prudnik do 2030 roku. Prowadzony jest on na wszystkich etapach wdrażania tego dokumentu, a swoim zakresem obejmuje wszystkie zaangażowane podmioty (prywatne, społeczne i publiczne). Ramy monitoringu wyznacza ustawa o rewitalizacji a przyjęcie odpowiedniego systemu monitoringu usprawni współpracę z podmiotami zewnętrznymi względem Urzędu Miejskiego w Prudniku.

14.1. Ocena aktualności i stopnia realizacji Gminnego Programu Rewitalizacji Gminy Prudnik do 2030 roku.

Zgodnie z zapisami art. 22 Ustawy o rewitalizacji, Gminny Program Rewitalizacji Gminy Prudnik do 2030 roku będzie podlegał ocenie aktualności i stopnia realizacji, dokonywanej przez Burmistrza Prudnika raz na 3 lata.

Ocena ta obejmować będzie zarówno wymogi formalno-prawne, tj. aktualność Gminnego Programu Rewitalizacji Gminy Prudnik do 2030 roku. względem przepisów prawa, jak i całość działań zaplanowanych do realizacji w ramach Gminnego Programu Rewitalizacji Gminy Prudnik do 2030 roku, w tym osiągnięcie wskaźników, które zostały przypisane poszczególnym celom. W ramach przeprowadzonej ww. oceny zostanie opracowany raport.

Ocena podlega opublikowaniu w Biuletynie Informacji Publicznej. Jeśli z oceny tej wynikać będzie konieczność zmiany Gminnego Programu Rewitalizacji Gminy Prudnik do 2030 roku wówczas zmiana ta zostanie przeprowadzona w trybie w jakim został on uchwalony (art. 23 Ustawy o rewitalizacji).

Ocena aktualności oraz stopnia realizacji Gminnego Programu Rewitalizacji Gminy Prudnik do 2030 roku posługuje się wskaźnikami realizacji, które stanowią jedno z podstawowych narzędzi do określenia postępu we wdrażaniu tegoż programu. Zmienne te dostarczają informacji dotyczących efektów realizacji przedsięwzięć zaplanowanych w dokumencie.

Dokonując wyboru wskaźników, skupiono się na ocenie poziomu osiągnięcia poszczególnych celów rewitalizacji, a nie na produktach poszczególnych przedsięwzięć. Wybór zmiennych wynika z postrzegania interwencji w ramach rewitalizacji jako procesu całościowego. Miarą skuteczności procesu rewitalizacji jest osiągnięcie korzystnej zmiany na obszarze rewitalizacji, a nie sama suma realizowanych przedsięwzięć.

W tabeli poniżej przedstawiono zmienne monitoringu kolejnych celów, zgodnych ze wskaźnikami użytymi do delimitacji obszaru zdegradowanego i obszaru rewitalizacji oraz kartami projektów:

Tabela 20. Zmienne monitoringu celów Gminnego Programu Rewitalizacji Gminy Prudnik do 2030 roku.

Wskaźnik	Wartość wskaźnika	Źródło danych	Wartość docelowa wskaźnika
Cel 1. Ograniczenie skali problemów społecznych oraz wzrost aktywności gospodarczej.			
Liczba osób korzystających ze świadczeń opieki społecznej (na 1000 mieszkańców).	70,87	Ośrodek Pomocy Społecznej	68,00
Liczba osób korzystających ze świadczeń pomocy społecznej z tyt. ubóstwa (na 1000 mieszkańców).	22,59	Ośrodek Pomocy Społecznej	21,00
Liczba dzieci w szkołach otrzymujących stypendium socjalne (na 1000 mieszkańców).	11,58	Ośrodek Pomocy Społecznej	10,00
Liczba osób bezrobotnych (na 1000 mieszkańców).	53,23	Powiatowy Urząd Pracy	51,00
Liczba bezrobotnych w wieku poniżej 25 lat (na 1000 mieszkańców).	4,80	Powiatowy Urząd Pracy	4,30
Liczba przestępstw (na 1000 mieszkańców).	32,47	Powiatowa Komenda Policji	31,00
Liczba wykroczeń p-ko porządkowi i spokoju publicznemu (na 1000 mieszkańców).	2,82	Powiatowa Komenda Policji	2,50
Liczba podmiotów gospodarczych (na 1000 mieszkańców).	74,26	Centralna Ewidencja i Informacja o Działalności Gospodarczej	76,00
Cel 2. Podniesienie dostępności i jakości przestrzeni publicznej.			
Liczba terenów zrewitalizowanych w ramach przedsięwzięć rewitalizacyjnych.	0	Karty realizacji przedsięwzięcia	12
Liczba zmodernizowanych obiektów sportowych.	0	Karty realizacji przedsięwzięcia	1
Liczba zmodernizowanej infrastruktury czasu wolnego.	0	Karty realizacji przedsięwzięcia	9
Liczba budynków użyteczności publicznej dostosowanych do potrzeb osób ze szczególnymi potrzebami.	0	Karty realizacji przedsięwzięcia	8
Cel 3. Modernizacja infrastruktury technicznej, zabudowy mieszkaniowej, obiektów i przestrzeni publicznych.			
Liczba podłączeń do ciepła systemowego (na 1000 mieszkańców).	35	Urząd Miejski	37
Liczba zmodernizowanych energetycznie budynków.	0	Karty realizacji przedsięwzięcia	11
Liczba zabytków nieruchomych objętych renowacją.	0	Karty realizacji przedsięwzięcia	8
Liczba zmodernizowanych obiektów rekreacyjnych, kulturalnych, edukacyjnych.	0	Karty realizacji przedsięwzięcia	4

Źródło: Opracowanie własne.

14.2. Monitorowanie postępu realizacji przedsięwzięć rewitalizacyjnych.

Celem monitorowania procesów rewitalizacyjnych jest dostarczenie informacji, na podstawie których następuje ocena postępu prowadzonych działań oraz weryfikacja tempa i kierunku zmian, do których procesy te zmierzają.

Monitoring procesu rewitalizacji będzie prowadzony na 2 poziomach:

- o poziom strategiczny tj ocena postępu w realizacji całego programu, weryfikowanej za pomocą harmonogramu realizacji projektów, z którego wynika, w jakim okresie poszczególne przedsięwzięcia planowano wdrożyć,
- o poziom operacyjny tj ocena efektów poszczególnych przedsięwzięć, rozumiane jako bezpośrednie odniesienie się do efektów przedsięwzięć, określonych ilościowo za pomocą wskaźników produktu i rezultatu.

Poza okresową oceną aktualności i stopnia realizacji Gminnego Programu Rewitalizacji Gminy Prudnik do 2030 roku, która będzie realizowana w cyklach trzyletnich, bieżące monitorowanie postępu realizacji poszczególnych przedsięwzięć rewitalizacyjnych będzie odbywało się w cyklu rocznym.

Przyjęcie takiego rozwiązania umożliwi zarówno bieżące reagowanie na różne zdarzenia związane z wdrażaniem poszczególnych przedsięwzięć, jak i prezentację informacji podmiotom zaangażowanym w proces rewitalizacji, w szczególności Komitetowi Rewitalizacji oraz Radzie Miejskiej w Prudniku w zakresie postępu prowadzonych działań.

Podstawą monitoringu będzie wypełniana przez podmiot odpowiedzialny (przedstawiciel inicjatora i/lub pozostałych podmiotów uczestniczących w realizacji przedsięwzięcia) – Karta realizacji przedsięwzięcia rewitalizacyjnego zgodnie z poniższym wzorem:

Tabela 21. Wzór Karty realizacji przedsięwzięcia rewitalizacyjnego.

Nazwa przedsięwzięcia	
Inicjator i pozostałe podmioty uczestniczące w realizacji przedsięwzięcia	
Lokalizacja przedsięwzięcia	
Cel główny przedsięwzięcia	
Krótki opis zrealizowanych działań	
Monitorowane wskaźniki rezultatu i produktu wraz z sposobem ich oceny (wartość docelowa i wartość osiągnięta na czas przygotowania karty),	
Wydatkowane środki finansowe	
Opis zaawansowania prac	
Planowana data zakończenia (oddania do użytku/realizacji) projektu	
Uwagi – czy zaistniały problemy w realizacji przedsięwzięcia (jeśli tak to jakie?),	
Data sporządzenia karty	

Za dystrybucję do podmiotów realizujących przedsięwzięcia rewitalizacyjne oraz ewentualne przypominanie o konieczności wypełnienia Kart, a następnie sprawdzenie i archiwizowanie wypełnionych przez te podmioty Kart odpowiedzialny będzie Koordynator ds. rewitalizacji. Sporządzone karty powinny zostać przekazane do Urzędu Miejskiego w Prudniku do końca miesiąca lutego zawierając informacje odnoszące się zdarzeń, które miały miejsce w roku poprzedzającym rok złożenia Karty.

Na podstawie informacji zawartych w zgromadzonych Kartach Koordynator ds. rewitalizacji w terminie do 31 marca następnego roku sporządzać będzie podsumowanie stopnia realizacji projektów Gminnego Programu Rewitalizacji Gminy Prudnik do 2030 roku. Informacja o postępach realizacji poszczególnych przedsięwzięć będzie przekazywana Komitetowi Rewitalizacji (jako źródło wiedzy o bieżących postępach w realizacji programu) oraz udostępniana interesariuszom poprzez jej opublikowanie w BIP oraz na stronie internetowej Gminy, w zakładce poświęconej rewitalizacji.

Monitoring postępu realizacji przedsięwzięć rewitalizacyjnych wiązać się będzie z bieżącą analizą ryzyka w kontekście przyjętego Gminnego Programu Rewitalizacji Gminy Prudnik do 2030 roku. Wynika to ze specyfiki programu, którego realizacja obejmuje stosunkowo długi okres czasu. W związku z powyższym, przewidziano ścieżki postępowania na wypadek wystąpienia potencjalnych trudności dla realizacji programu.

Na poziomie indywidualnych przedsięwzięć zdiagnozowane kluczowe ryzyka obejmują:

- ryzyko nieosiągnięcia w ramach realizacji projektu zakładanych efektów – wskaźników rezultatów i produktu. Z tego powodu prowadzony będzie monitoring wskaźników osiągniętych w wyniku realizacji projektów. W razie konieczności ich aktualizacji, Rada Miejska będzie władna do podejmowania uchwał w sprawie zmian w Programie, tak aby Gminny Program Rewitalizacji Gminy Prudnik do 2030 roku mógł w dalszym ciągu spełniać swoje zadania operacyjne.
- ryzyko niezyskania środków finansowych na realizację projektów. Zapewnione zostanie rzetelne przygotowanie wniosków aplikacyjnych warunkujące możliwość otrzymania dofinansowanie ze źródeł zewnętrznych. W uzasadnionych przypadkach zostanie rozważone poszukiwanie wsparcia finansowego z alternatywnych źródeł.
- ryzyko niepowodzenia w realizacji pojedynczych zadań przedsięwzięcia. W takim wypadku zostaną podjęte dodatkowe działania zmierzające do wsparcia realizacji zadania poprzez oddelegowanie dodatkowych pracowników merytorycznych.

Na poziomie realizacji Gminnego Programu Rewitalizacji Gminy Prudnik do 2030 roku jako całości można wyróżnić następujące potencjalne dwie sytuacje problemowe:

- brak zaangażowania lub brak porozumienia z interesariuszami na etapie wdrażania Gminnego Programu Rewitalizacji Gminy Prudnik do 2030 roku. Zagwarantowane zostaną różne ścieżki zgłaszania uwag i opinii, jak również partycypacji społecznej.
- ryzyko opóźnień w związku z procedurami administracyjnymi. Harmonogram realizacji poszczególnych przedsięwzięć został przygotowany tak, aby uwzględniał odpowiedni margines czasu związany z prowadzeniem czasochłonnych procedur urzędowych.

14.3. Aktualizacja Gminnego Programu Rewitalizacji Gminy Prudnik do 2030 roku.

Ustawa o rewitalizacji wskazuje na konieczność przeprowadzenia oceny aktualności oraz stopnia realizacji Gminnego Programu Rewitalizacji Gminy Prudnik do 2030 roku. Do realizacji tegoż zadania - co najmniej raz na trzy lata - zobligowany jest Burmistrz Prudnika, aby następnie przekazać ocenę do Komitetu Rewitalizacji w celu zaopiniowania i ogłoszenia w Biuletynie Informacji Publicznej.

Aktualizacja Gminnego Programu Rewitalizacji Gminy Prudnik do 2030 roku zostanie rozważona w wyniku pojawienia się następujących zdarzeń, np.:

- ✓ problemów rzutujących na niską efektywność realizacji przedsięwzięć na etapie monitorowania,
- ✓ w przypadku konieczności wprowadzania istotnych zmian i korekt w przedsięwzięciach rewitalizacyjnych,
- ✓ w przypadku wystąpienia ryzyka zdiagnozowanego w trakcie monitorowania nieosiągnięcia zakładanych wskaźników,
- ✓ w przypadku wystąpienia ryzyka braku terminowości realizacji działań lub rekomendacji Komitetu Rewitalizacji w odpowiedzi na negatywną ocenę efektywności działań rewitalizacyjnych.

Kategorie oceny aktualności oraz rekomendacje Gminnego Programu Rewitalizacji Gminy Prudnik do 2030 roku do jego aktualizacji zawiera poniższa tabela.

Tabela 22. Kategorie oceny aktualności oraz rekomendacji Gminnego Programu Rewitalizacji Gminy Prudnik do 2030 roku.

Kategoria oceny	Wynik	Rekomendacja
Ocena aktualności pod względem formalno-prawnym	dokument aktualny pod względem formalno-prawnym (w tym przepisów prawa)	nie wymaga zmiany
	dokument nieaktualny pod względem formalno-prawnym, ale wciąż umożliwia prowadzenie rewitalizacji	możliwe wprowadzenie zmian
	dokument nieaktualny pod względem formalno-prawnym - utrudnia lub uniemożliwia prowadzenie rewitalizacji	wymaga zmiany

Ocena postępu realizacji przedsięwzięć rewitalizacyjnych na podstawie raportów	przedsięwzięcia rewitalizacyjne są realizowane na bieżąco, zgodnie z programem.	nie wymaga zmiany
	przedsięwzięcia rewitalizacyjne są realizowane, ale występują trudności w osiągnięciu przyjętych celów	możliwe wprowadzenie zmian
	przedsięwzięcia rewitalizacyjne nie mogą być realizowane	wymaga zmiany
Ocena postępów w osiągnięciu celów rewitalizacji na podstawie monitoringu	cele rewitalizacji są stopniowo osiągane, monitoring nie wskazuje na problemy	nie wymaga zmiany
	cele rewitalizacji są stopniowo osiągane, ale w monitoringu zgłoszono problemy zagrażające dalszej realizacji celów	możliwe wprowadzenie zmian
	osiągnięcie celów rewitalizacji jest utrudnione albo niemożliwe	wymaga zmiany
Ocena wykonanych zadań określonych w ramowym harmonogramie realizacji Gminnego Programu Rewitalizacji Gminy Prudnik do 2030 roku	zadania realizowane są zgodnie z harmonogramem	nie wymaga zmiany
	zadania nie są realizowane zgodnie z harmonogramem	możliwe wprowadzenie zmian

Źródło: Gminny program rewitalizacji Opola, Opole, maj 2023, dostosowane.

Zgodnie z art. 23 Ustawy o rewitalizacji procedura aktualizacji GPR nastąpi w trybie, w jakim był on uchwalony.

14.4. Harmonogram realizacji Gminnego Programu Rewitalizacji Gminy Prudnik do 2030 roku.

W poniższej tabeli zaprezentowano harmonogram ramowy realizacji Gminnego Programu Rewitalizacji Gminy Prudnik do 2030 roku.

Tabela 23. Harmonogram ramowy realizacji Gminnego Programu Rewitalizacji Gminy Prudnik do 2030 roku.

Wyszczególnienie	Okres realizacji
Uchwalenie Gminnego Programu Rewitalizacji Gminy Prudnik do 2030 roku.	2024 r.
Powołanie i rozpoczęcie prac Komitetu Rewitalizacji.	2024 r. (w ciągu 3 miesięcy od uchwalenia Gminnego Programu Rewitalizacji Gminy Prudnik do 2030 roku).
Wprowadzenie zaplanowanych inwestycji do Wieloletniej Prognozy Finansowej Gminy Prudnik	Niezwłocznie po uchwaleniu Gminnego Programu Rewitalizacji Gminy Prudnik do 2030 roku.
Posiedzenia Komitetu Rewitalizacyjnego	Od 2024 r. do 2030 r. (przynajmniej jedno posiedzenie raz na 6-miesiący).
Realizacja przedsięwzięć zaplanowanych w ramach Gminnego Programu Rewitalizacji Gminy Prudnik do 2030 roku	Od 2024 r. do 2030 r.
Monitoring	Od 2024 r. do 2030 r. (realizowany systematycznie w okresach rocznych)
Ocena aktualności i stopnia realizacji Gminnego Programu Rewitalizacji Gminy Prudnik do 2030 roku.	Od 2024 r. do 2030 r. (realizowana systematycznie co 3 lata)

Komunikacja społeczna Gminnego Programu Rewitalizacji Gminy Prudnik do 2030 roku.	Od 2023 r. do 2030 r.
---	-----------------------

Źródło; Opracowanie własne.

Okresy realizacji poszczególnych działań rewitalizacyjnych zostały zawarte w opisie podstawowych przedsięwzięć rewitalizacyjnych.

14.5. Koszty zarządzania Gminnym Programem Rewitalizacji Gminy Prudnik do 2030 roku.

Z uwagi na fakt, iż proces rewitalizacji jest zadaniem własnym gminy, zarządzanie Gminnym Programem Rewitalizacji Gminy Prudnik do 2030 roku (w szczególności obejmujące proces wdrażania, monitoringu oraz ocenę aktualności i stopnia realizacji GPR) będzie odbywać się w ramach istniejących struktur Urzędu Miejskiego i nie przewiduje się dodatkowych kosztów związanych z zarządzaniem przedmiotowym programem.

Funkcjonowanie Komitetu Rewitalizacji nie generuje kosztów z uwagi na fakt, iż uczestnictwo w nim ma charakter społeczny (nieodpłatny).

Działalność powołanych przez Burmistrza Zespołów zadaniowych ds. rewitalizacji również nie wiąże się z dodatkowymi nakładami finansowymi, gdyż ich członkowie, powołani spośród wydziałów Urzędu Miejskiego i jednostek organizacyjnych Gminy, będą wykonywać zadania dotyczące rewitalizacji w ramach bieżących obowiązków.

15. OPIS SPOSOBU ZAPEWNIENIA UDZIAŁU INTERESARIUSZY W PROCESIE REWITALIZACJI, W TYM W RAMACH KOMITETU REWITALIZACJI.

W ustawie z dnia 9 października 2015 r. o rewitalizacji (Dz. U. z 2021 r. poz. 485.) ustawodawca wyraźnie wskazał na konieczność zagwarantowania partycypacji społecznej w procesach rewitalizacji. Zgodnie z zapisami ustawy, interesariusze powinni mieć możliwość aktywnego udziału w przygotowaniu i przeprowadzaniu rewitalizacji, jak również jej późniejszej ocenie.

15.1. Współuczestnictwo w opracowaniu Gminnego Programu Rewitalizacji Gminy Prudnik do 2030 roku.

Gminny Program Rewitalizacji Gminy Prudnik do 2030 roku opracowany został przy współudziale społeczności lokalnej zgodnie z art. 3 ust.2 Ustawy z dnia 9 października 2015 r. o rewitalizacji.

Wszystkie podjęte w tym celu działania polegały na:

- poznaniu potrzeb i oczekiwań interesariuszy oraz dążeniu do spójności planowanych działań tymi potrzebami i oczekiwaniami,
- prowadzeniu skierowanych do interesariuszy działań edukacyjnych i informacyjnych o procesie rewitalizacji (celach, zasadach, przebiegu),
- inicjowaniu, umożliwianiu i wspieraniu działań służących rozwijaniu dialogu między interesariuszami oraz ich integracji wokół rewitalizacji,
- zapewnieniu udziału interesariuszy w przygotowywaniu dokumentów dotyczących rewitalizacji, w szczególności gminnego programu rewitalizacji,
- zapewnieniu możliwości wypowiedzenia się interesariuszy w czasie przygotowywania, prowadzenia i oceny rewitalizacji.

W związku z pracami nad Gminnym Programem Rewitalizacji Gminy Prudnik do 2030 roku w ramach partycypacji społecznej, Urząd Miejski w Prudniku organizował konsultacje społeczne na każdym etapie tworzenia dokumentu. Gminny Program Rewitalizacji Gminy Prudnik do 2030 roku opracowany został metodą partycypacji społecznej zgodnie z Ustawą z dnia 9 października 2015 r. o rewitalizacji.

15.1.1. Prace przygotowawcze.

Prace przygotowawcze z opracowaniem Gminnym Programem Rewitalizacji Gminy Prudnik do 2030 roku zostały rozpoczęte kilka miesięcy wcześniej przed podjęciem uchwały inicjującej przystąpienie do sporządzania przedmiotowego programu. Prace te obejmowały przede wszystkim gromadzenie, przetwarzanie danych oraz przeprowadzenie niezbędnych szczegółowych analiz danych zastanych, niezbędnych dla diagnozy sytuacji społeczno-gospodarczej w oparciu o możliwe i dostępne dane źródłowe oraz mierzalne wskaźniki opracowane dla każdego z obszarów (społecznego, gospodarczego, środowiskowego, funkcjonalno-przestrzennego oraz technicznego).

15.1.2. Konsultacje społeczne projektu uchwały w sprawie wyznaczenia obszaru zdegradowanego i obszaru rewitalizacji na terenie Gminy Prudnik.

Przedmiotem konsultacji społecznych był projekt uchwały Rady Miejskiej w Prudniku w sprawie wyznaczenia obszaru zdegradowanego i obszaru rewitalizacji na terenie Gminy Prudnik.

Konsultacje społeczne zostały ogłoszone na podstawie art. 6 oraz art. 11 ust. 3 ustawy z dnia 9 października 2015 r. o rewitalizacji (Dz. U. z 2021 r. poz. 485, z 2023 r. poz. 28).

Zgodnie z Obwieszczeniem Burmistrza Prudnika o przeprowadzeniu konsultacji społecznych projektu uchwały w sprawie wyznaczenia obszaru zdegradowanego i obszaru rewitalizacji na terenie Gminy Prudnik konsultacje społeczne trwały w okresie od 2 maja 2023 r. do 1 czerwca 2023 r.

O przebiegu procesu konsultacyjnego oraz o formach, w jakich będzie on prowadzony, interesariusze procesu rewitalizacji zostali powiadomieni:

- ❖ w dniu 20.04.2023 r. poprzez Obwieszczenie Burmistrza Prudnika o przeprowadzeniu konsultacji społecznych projektu uchwały Rady Miejskiej w Prudniku w sprawie wyznaczenia obszaru zdegradowanego i obszaru rewitalizacji na terenie Gminy Prudnik umieszczone na stronie internetowej Gminy Prudnik: <https://prudnik.pl/rewitalizacja-2023/obwieszenie-o-konsultacjach/>
- ❖ w dniu 25.04.2023 r. poprzez Obwieszczenie Burmistrza Prudnika o przeprowadzeniu konsultacji społecznych projektu uchwały Rady Miejskiej w Prudniku w sprawie wyznaczenia obszaru zdegradowanego i obszaru rewitalizacji na terenie Gminy Prudnik umieszczone w Biuletynie Informacji Publicznej Gminy Prudnik: <https://bip.prudnik.pl/rewitalizacja-2023/388-obwieszczenie-burmistrza-prudnika-o-konsultacjach-projektu-uchwaly-w-sprawie-wyznaczania-obszaru-zdegradowanego-i-obszaru-rewitalizacji-na-terenie-gminy-prudnik>
- ❖ na profilu Gminy Prudnik w mediach społecznościowych: <https://www.facebook.com/GminaPrudnik>

Konsultacje społeczne przeprowadzono w czterech formach:

- otwartego spotkania konsultacyjnego dla mieszkańców Gminy Prudnik. W dniu 17.05.2023 r. o godz. 17:00 w Prudnickim Ośrodku Kultury i Biblioteki Publicznej w Prudniku, ul. Kościuszki 1 odbyło się spotkanie z mieszkańcami miasta będące częścią prowadzonych od 02 maja 2023 r. konsultacji społecznych projektu Uchwały Rady Miejskiej w Prudniku w sprawie wyznaczenia obszaru zdegradowanego i obszaru rewitalizacji na terenie Gminy Prudnik wraz z załącznikami). W trakcie spotkania nie zgłoszono żadnych uwag czy wniosków dotyczących obszaru zdegradowanego, obszaru rewitalizacji czy też samej metodologii prowadzenia delimitacji.

- o badania ankietowego z użyciem formularza ankiety online i papierowej. Ankieta miała charakter anonimowy. Badanie prowadzono z użyciem formularza internetowego udostępnionego pod adresem:

https://docs.google.com/forms/d/e/1FAIpQLSf2UED3qjWKT-qJLSFmJo16wK_c045JsKWySsoC9GdGsZjJow/viewform?usp=sf_link

Ankieta składała się z 9 pytań zamkniętych, zaś odpowiedzi udzielane na zawarte w niej pytania miały na celu poznanie opinii interesariuszy na temat projektu uchwały, a w szczególności wyznaczonego obszaru zdegradowanego i obszaru rewitalizacji. W badaniu ankietowym zebrano łącznie 78 odpowiedzi. Ankietowani mieszkańcy w większości uznali, że trafnie wyznaczono obszar rewitalizacji. W szczególności wyraźnie dotyczyło to zagadnienia występowania problemów społeczno-gospodarczych, stanowiących ustawową podstawę do wyznaczenia obszaru zdegradowanego. Duża część ankietowanych potwierdziła również występowanie problemów w kwestiach degradacji przestrzeni i zabudowy.

- o zbierania uwag w formie papierowej oraz elektronicznej. Formularz konsultacyjny dostępny był w okresie od dnia 20.04.2023 r do 01.06.2023 r. Zgłaszanie uwag możliwe było przy wykorzystaniu formularza konsultacyjnego:

- ✓ drogą elektroniczną na adres mailowy: ryszard.zwojewski@prudnik.pl

- ✓ w formie papierowej:

- drogą korespondencyjną za pośrednictwem operatora pocztowego na adres: Urząd Miejski w Prudniku, 48-200 Prudnik, ul. Kościuszki 3,

- osobiście do punktu obsługi interesanta w Urzędzie Miejskim w Prudniku, 48-200 Prudnik, ul. Kościuszki 3, codziennie w godzinach pracy Urzędu.

W trakcie prowadzonych konsultacji społecznych nie wpłynęła żadna pisemna uwaga tak w formie papierowej czy też w formie elektronicznej.

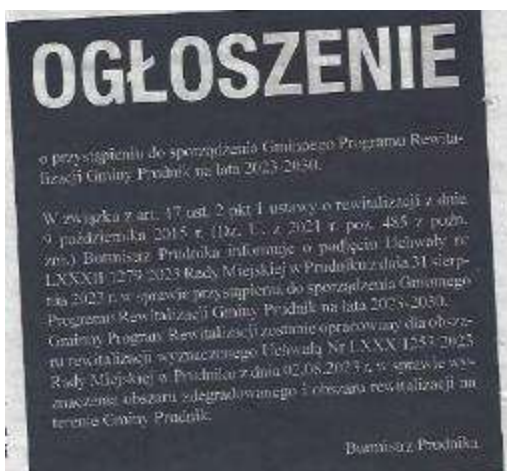
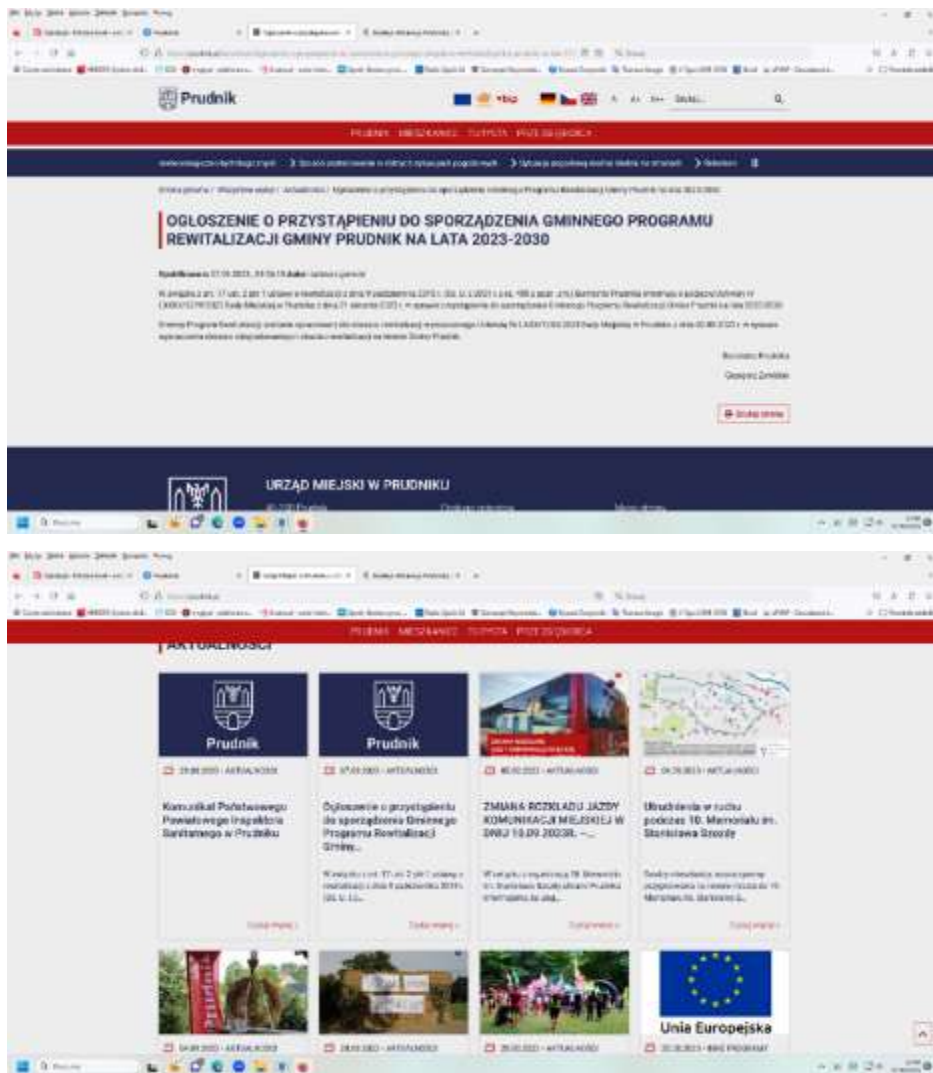
- o zbierania uwag w formie ustnej do protokołu. Zgłaszanie uwag w formie ustnej było możliwe codziennie od poniedziałku do piątku w godzinach pracy Urzędu pod nr telefonicznym 77 40 66 253 oraz osobiście w siedzibie Urzędu Miejskiego w Prudniku, pokój nr 226.

W trakcie prowadzonych konsultacji społecznych nie wpłynęła żadna uwaga ustna.

15.1.3. Przystąpienie do opracowania Gminnego Programu Rewitalizacji.

Pierwszym etapem prac nad Gminnym Programem Rewitalizacji Gminy Prudnik do 2030 roku było przygotowanie i przyjęcie przez Radę Miejską w Prudniku uchwały nr LXXXII/1279/2023 z dnia 31 sierpnia 2023 r. w sprawie przystąpienia do sporządzenia Gminnego Programu Rewitalizacji Gminy Prudnik na lata 2023 - 2030. Uchwała ta formalnie zainicjowała wdrożenie procedury zmierzającej do opracowania Gminnego Programu Rewitalizacji Gminy Prudnik do 2030 roku. Obwieszczenie Burmistrza Prudnika z dnia 6 września 2023 r. o przystąpieniu do sporządzania o przystąpieniu do

sporządzenia Gminnego Programu Rewitalizacji Gminy Prudnik do 2030 roku zostało zamieszczone na stronie internetowej Urzędu, w Biuletynie Informacji Publicznej, na tablicy ogłoszeń Urzędu oraz w lokalnych gazetach („Tygodnik Prudnicki” oraz „Prudnik24”).



15.1.4. Otwarty nabór przedsięwzięć rewitalizacyjnych.

Otwarty nabór projektów do Gminnego Programu Rewitalizacji Gminy Prudnik do 2030 roku został przeprowadzony w terminie od dnia 16 października 2023 r. do dnia 17 listopada 2023 r.

Propozycje przedsięwzięć rewitalizacyjnych można było zgłaszać w następujący sposób:

- ✓ w formie papierowej poprzez wypełnienie formularza zgłoszeniowego dostępnego na stronie internetowej BIP Prudnik (zakładka „Rewitalizacja 2023 – 2030”)
- ✓ w formie elektronicznej, korzystając ze wskazanego w zaproszeniu do „Naboru przedsięwzięć rewitalizacyjnych w procesie opracowania Gminnego Programu Rewitalizacji Gminy Prudnik na lata 2023 – 2030” adresu poczty elektronicznej.

Wypełnione w formie papierowej formularze można było składać osobiście w siedzibie Urzędu Miejskiego w Prudniku.

W ramach prowadzonego otwartego naboru wpłynęły 22 formularze (propozycje projektowe).

Otrzymane propozycje przedsięwzięć zostały weryfikowane przez pracowników Urzędu Miejskiego w Prudniku i zakwalifikowane jako propozycje projektów rewitalizacyjnych.

15.1.5. Konsultacje projektu Gminnego Programu Rewitalizacji Gminy Prudnik do 2030 roku.

Zgodnie z Obwieszczeniem Burmistrza Prudnika o przeprowadzeniu konsultacji społecznych projektu Gminnego Programu Rewitalizacji Gminy Prudnik do 2030 roku konsultacje społeczne trwały w okresie od 8 lutego 2024 r. do 8 marca 2024 r.

O przebiegu procesu konsultacyjnego oraz o formach, w jakich będzie on prowadzony, interesariusze procesu rewitalizacji zostali powiadomieni:

- ✓ w dniu 31.01.2024 r. poprzez Zarządzenie Burmistrza Prudnika o przeprowadzeniu konsultacji społecznych projektu Gminnego Programu Rewitalizacji Gminy Prudnik do 2030 roku umieszczone na stronie internetowej Gminy Prudnik: <https://prudnik.pl/aktualnosci/zarzadzenie-burmistrza-w-sprawie-przeprowadzenia-konsultacji-spoecznych-gminnego-programu-rewitalizacji-gminy-prudnik-do-2030-roku/>
- ✓ w dniu 31.01.2024 r. poprzez Zarządzenie oraz Obwieszczenie Burmistrza Prudnika o przeprowadzeniu konsultacji społecznych projektu Gminnego Programu Rewitalizacji Gminy Prudnik do 2030 roku umieszczone w Biuletynie Informacji Publicznej Gminy Prudnik: <https://bip.prudnik.pl/rewitalizacja-2023/886-zarzadzenie-burmistrza-w-sprawie-przeprowadzenia-konsultacji-spoecznych-gminnego-programu-rewitalizacji-gminy-prudnik-do-2030-roku>
- ✓ w dniu 31.01.2024 poprzez Obwieszczenie Burmistrza Prudnika o przeprowadzeniu konsultacji społecznych projektu Gminnego Programu Rewitalizacji Gminy Prudnik do 2030 roku umieszczone na tablicy ogłoszeń Urzędu Miejskiego w Prudniku

- ✓ w dniu 1.02.2024 na profilu Gminy Prudnik w mediach społecznościowych:
<https://www.facebook.com/GminaPrudnik>

Mając na uwadze obowiązujące wymogi wynikające z ustawy o rewitalizacji, konsultacje społeczne przeprowadzono w czterech formach:

- otwartego spotkania konsultacyjnego dla mieszkańców Gminy Prudnik,
- badania ankietowego z użyciem formularza ankiety online i papierowej,
- zbierania uwag w formie papierowej oraz elektronicznej,
- zbierania uwag w formie ustnej do protokołu.

Zaproponowane formy konsultacji są zgodne z art. 6 ust. 3 ustawy o rewitalizacji.

Przedmiotem konsultacji społecznych był projekt Gminnego Programu Rewitalizacji Gminy Prudnik do 2030 roku. Celem konsultacji społecznych było zapoznanie interesariuszy procesu rewitalizacji Gminy Prudnik z projektem ww. dokumentu, jak również z przebiegiem procesu jego opracowywania, a także zebranie uwag i opinii dotyczących opracowanego dokumentu.

❖ Ankieta dla mieszkańców.

W procesie konsultacji uruchomiono badanie ankietowe dla mieszkańców Gminy Prudnik, służące poznaniu opinii nt. przygotowanego dokumentu oraz przedsięwzięć rewitalizacyjnych w nim ujętych, które w perspektywie najbliższych lat będą realizowane przez Gminę Prudnik oraz podmioty, które zgłosiły do programu propozycje własnych przedsięwzięć. Ankieta miała charakter anonimowy. Badanie prowadzono z użyciem formularza internetowego udostępnionego pod adresem:

<https://forms.gle/wKwKX3zMH9cDxvh7>

Ankieta składała się z 5 pytań, zaś odpowiedzi udzielane na zawarte w niej pytania miały na celu poznanie opinii interesariuszy na temat projektu Gminnego Programu Rewitalizacji Gminy Prudnik do 2030 roku, a w szczególności przedsięwzięć rewitalizacyjnych w nim ujętych i ich wpływu na poprawę zdiagnozowanej sytuacji obszaru rewitalizacji.

W badaniu ankietowym zebrano łącznie 29 odpowiedzi na następujące pytania:

1. W jakim stopniu Pana/Pani zdaniem Gminny Program Rewitalizacji Gminy Prudnik do 2030 roku przyczyni się do poprawy sytuacji na wyznaczonym obszarze rewitalizacji.

Na powyższe pytanie ankietowani udzieli następujących odpowiedzi:

bardzo dużym : 13,8% wszystkich odpowiedzi

dużym : 62,1% wszystkich odpowiedzi

średnim : 17,2% wszystkich odpowiedzi

małym : 3,4% wszystkich odpowiedzi

bardzo małym : 3,4% wszystkich odpowiedzi

2. Czy z prezentowanego projektu dokumentu jasno wynikają główne problemy i potrzeby rewitalizacyjne Gminy Prudnik ?

Na powyższe pytanie ankietowani udzieli następujących odpowiedzi:

Tak : 93,1% wszystkich odpowiedzi

Nie: 6,9% wszystkich odpowiedzi

3. Czy dokument wyczerpująco określa cele rewitalizacji oraz kierunki działań służące eliminacji zdiagnozowanych problemów ?

Na powyższe pytanie ankietowani udzieli następujących odpowiedzi:

Tak : 96,6 wszystkich odpowiedzi

Nie : 3,4% wszystkich odpowiedzi

4. W jakim stopniu wskazane w Gminnym Programie Rewitalizacji Gminy Prudnik do 2030 roku podstawowe przedsięwzięcia rewitalizacyjne odpowiadają na potrzeby mieszkańców i innych interesariuszy obszaru rewitalizacji ?

Na powyższe pytanie ankietowani udzieli następujących odpowiedzi (% wszystkich odpowiedzi):

		bardzo dużym	dużym	średnim	małym	bardzo małym
1.	Wsparcie i integracja osób i rodzin szansą na szczęśliwe życie mieszkańców obszaru rewitalizacji Gminy Prudnik.	34,5	37,9	24,1	3,4	0,0
2.	Aktywizacja zawodowa osób bezrobotnych, poszukujących pracy oraz wsparcie lokalnych pracodawców.	34,5	34,5	10,3	17,2	3,4
3.	Kultura rozkręca. Aktywizacja i wzrost poziomu uczestnictwa w życiu publicznym i kulturalnym mieszkańców obszaru rewitalizacji Gminy Prudnik.	6,9	65,5	24,1	3,4	0,0
4.	Aktywność fizyczna sposobem na wzrost poziomu uczestnictwa w życiu publicznym.	10,3	69,0	20,7	0,0	0,0
5.	„Kultura dostępna” – wzrost aktywnego udziału mieszkańców obszaru rewitalizacji Prudnika w ofercie kulturalnej Prudnickiego Ośrodka Kultury i Biblioteki Publicznej w Prudniku.	13,8	62,1	24,1	0,0	0,0
6.	Eko Gmina – system działań edukacyjno – promocyjnych.	10,3	24,1	55,2	6,9	3,4
7.	Nasz wspólny Prudnik - wsparcie organizacji pozarządowych.	27,6	44,8	20,7	3,4	3,4

8.	Rewitalizacja przestrzeni publicznej śródmieścia Prudnika.	20,7	58,6	10,3	10,3	0,0
9.	Przebudowa z rozbudową budynku przy ul. Tkackiej w Prudniku.	41,4	27,6	6,9	17,2	6,8
10.	Przebudowa i rozbudowa ciągu ulic Ogrodowa, Chrobrego i Kochanowskiego w Prudniku.	6,9	58,6	24,1	3,4	6,9
11.	Wzrost poziomu uczestnictwa w życiu publicznym i kulturalnym Prudnika poprzez poprawę funkcjonalności głównej siedziby Muzeum Ziemi Prudnickiej.	3,4	51,7	37,9	3,4	3,4
12.	Wsparcie integracji społecznej mniejszości romskiej.	0,0	37,9	44,8	6,8	10,3
13.	Rewitalizacja obiektu po Ośrodku Pomocy Społecznej w Prudniku.	3,4	31,0	62,1	0,0	3,4
14.	Rewitalizacja obiektów Domu Pomocy Społecznej w Prudniku.	10,3	48,3	34,5	3,4	3,4
15.	Przywrócenie do funkcjonalności terenów i obiektów zdegradowanych przy szpitalu powiatowym w Prudniku.	6,9	37,9	48,3	0,0	6,9
16.	Rozbudowa i przebudowa obiektu Poradni Prudnickiego Centrum Medycznego w Prudniku.	13,8	27,6	55,2	0,0	3,4
17.	Rewitalizacja obiektów oraz zagospodarowanie terenów przy Powiatowym Centrum Pomocy Rodzinie w Prudniku.	6,9	41,4	37,9	10,3	3,4
18.	Efektywne wykorzystanie obiektów szkolnych Zespołu Szkół Rolniczych w Prudniku.	17,2	44,8	27,6	6,9	3,4
19.	Poprawa infrastruktury technicznej obiektu zlokalizowanego w Prudniku na ulicy Klasztornej 4.	0,0	20,7	55,2	17,2	6,9
20.	Rozbudowa i przebudowa obiektów Specjalnego Ośrodka Szkolno-Wychowawczego w Prudniku.	3,4	38,0	44,8	6,9	6,9
21.	Rewitalizacja obszaru zdegradowanego Gminy Prudnik – obiekty Starostwa Powiatowego w Prudniku.	3,4	48,3	34,5	3,4	10,3
22.	Rewitalizacja obiektów po byłych warsztatach szkolnych na ulicy Młyńskiej w Prudniku.	0,0	27,6	62,1	3,4	6,9

- 5. Które z wymienionych projektów rewitalizacyjnych zawartych w projekcie Gminnego Programu Rewitalizacji Gminy Prudnik do 2030 roku w największym stopniu, Pana/Pani zdaniem mogą przyczynić się do poprawy zdiagnozowanej sytuacji obszaru rewitalizacji ? (proszę zaznaczyć maksymalnie 3 projekty)**

Na powyższe pytanie ankietowani udzieli następujących odpowiedzi (% wszystkich odpowiedzi):

1.	Wsparcie i integracja osób i rodzin szansą na szczęśliwe życie mieszkańców obszaru rewitalizacji Gminy Prudnik.	41,4
2.	Aktywizacja zawodowa osób bezrobotnych, poszukujących pracy oraz wsparcie lokalnych pracodawców.	58,6
3.	Kultura rozkręca. Aktywizacja i wzrost poziomu uczestnictwa w życiu publicznym i kulturalnym mieszkańców obszaru rewitalizacji Gminy Prudnik.	17,2
4.	Aktywność fizyczna sposobem na wzrost poziomu uczestnictwa w życiu publicznym.	27,6
5.	„Kultura dostępna” – wzrost aktywnego udziału mieszkańców obszaru rewitalizacji Prudnika w ofercie kulturalnej Prudnickiego Ośrodka Kultury i Biblioteki Publicznej w Prudniku.	17,2
6.	Eko Gmina – system działań edukacyjno – promocyjnych.	3,4
7.	Nasz wspólny Prudnik - wsparcie organizacji pozarządowych.	17,2
8.	Rewitalizacja przestrzeni publicznej śródmieścia Prudnika.	41,4
9.	Przebudowa z rozbudową budynku przy ul. Tkackiej w Prudniku.	20,7
10.	Przebudowa i rozbudowa ciągu ulic Ogrodowa, Chrobrego i Kochanowskiego w Prudniku.	6,9
11.	Wzrost poziomu uczestnictwa w życiu publicznym i kulturalnym Prudnika poprzez poprawę funkcjonalności głównej siedziby Muzeum Ziemi Prudnickiej.	0,0
12.	Wsparcie integracji społecznej mniejszości romskiej.	3,4
13.	Rewitalizacja obiektu po Ośrodku Pomocy Społecznej w Prudniku.	3,4
14.	Rewitalizacja obiektów Domu Pomocy Społecznej w Prudniku.	6,9
15.	Przywrócenie do funkcjonalności terenów i obiektów zdegradowanych przy szpitalu powiatowym w Prudniku.	3,4
16.	Rozbudowa i przebudowa obiektu Poradni Prudnickiego Centrum Medycznego w Prudniku.	6,9
17.	Rewitalizacja obiektów oraz zagospodarowanie terenów przy Powiatowym Centrum Pomocy Rodzinie w Prudniku.	3,4
18.	Efektywne wykorzystanie obiektów szkolnych Zespołu Szkół Rolniczych w Prudniku.	3,4
19.	Poprawa infrastruktury technicznej obiektu zlokalizowanego w Prudniku na ulicy Klasztornej 4.	3,4
20.	Rozbudowa i przebudowa obiektów Specjalnego Ośrodka Szkolno-Wychowawczego w Prudniku.	3,4
21.	Rewitalizacja obszaru zdegradowanego Gminy Prudnik – obiekty Starostwa Powiatowego w Prudniku.	0,0
22.	Rewitalizacja obiektów po byłych warsztatach szkolnych na ulicy Młyńskiej w Prudniku.	6,9

- ❖ Zbieranie uwag w formie papierowej i pisemnej.

Projekt Gminnego Programu Rewitalizacji Gminy Prudnik do 2030 roku oraz formularz konsultacyjny dostępne były w terminie od dnia 8.02.2024 r do dnia 8.03.2024 r.

Z kompletem dokumentów można się było zapoznać:

- w formie papierowej w siedzibie Urzędu Miejskiego w Prudniku,
- w formie elektronicznej: w Biuletynie Informacji Publicznej na stronie:

<https://bip.prudnik.pl/rewitalizacja-2023/886-zarządzenie-burmistrza-w-sprawie-przeprowadzenia-konsultacji-społecznych-gminnego-programu-rewitalizacji-gminy-prudnik-do-2030-roku>

Zgłaszanie uwag możliwe było przy wykorzystaniu formularza konsultacyjnego:

- drogą elektroniczną przesyłając go na adres na adres mailowy: ryszard.zwojewski@prudnik.pl
- w formie papierowej przekazując go:

- drogą korespondencyjną za pośrednictwem operatora pocztowego na adres: Urząd Miejski w Prudniku, 48-200 Prudnik, ul. Kościuszki 3,

- osobiście do punktu obsługi interesanta w Urzędzie Miejskim w Prudniku, 48-200 Prudnik, ul. Kościuszki 3, codziennie w godzinach pracy Urzędu.

Dla uwag przesłanych drogą pocztową przyjęto, że decydująca będzie data wpływu stempla pocztowego.

W trakcie prowadzonych konsultacji społecznych wpłynęła jedna pisemna uwaga w formie elektronicznej.

Zgłoszona uwaga dotyczyła kwestii, która z uwagi na znaczny poziom ogólności konsultowanego dokumentu nie została w nim sposób szczegółowy opisana. Planowane natomiast do realizacji przedsięwzięcie w warstwie technicznej uwzględnia zgłoszoną uwagę.

❖ Zbieranie uwag ustnych.

Konsultacje społeczne projektu Gminnego Programu Rewitalizacji Gminy Prudnik do 2030 roku zostały zaplanowane w formie umożliwiającej zbieranie uwag ustnych od mieszkańców gminy. Zgłaszanie uwag w formie ustnej było możliwe codziennie od poniedziałku do piątku w godzinach pracy Urzędu pod nr telefonicznym 77 40 66 253 oraz osobiście w siedzibie Urzędu Miejskiego w Prudniku, pokój nr 226.

W trakcie prowadzonych konsultacji społecznych nie wpłynęła żadna uwaga ustna.

❖ Otwarte spotkanie konsultacyjne dla mieszkańców.

W dniu 22.02.2024 r. o godz. 17:00 w Prudnickim Ośrodku Kultury i Biblioteki Publicznej w Prudniku, ul. Kościuszki 1 odbyło się spotkanie z mieszkańcami miasta będące częścią prowadzonych od 8 lutego 2024 r. konsultacji społecznych projektu Gminnego Programu Rewitalizacji Gminy Prudnik do 2030 roku.

Konsultacje miały na celu zapewnienie udziału interesariuszy w przygotowaniu dokumentów dotyczących procesu rewitalizacji oraz wymianę wiedzy, informacji, poznanie uwag i opinii dotyczących przygotowanego projektu Gminnego Programu Rewitalizacji Gminy Prudnik do 2030.

Spotkanie moderowane było przez przedstawiciela Urzędu Miejskiego w Prudniku: Ryszarda Zwojewskiego - Kierownika Referatu Programów Rozwojowych. W spotkaniu wzięła udział grupa mieszkańców Gminy Prudnik oraz przedstawiciele Urzędu Miejskiego: Z-ca Burmistrza Prudnika oraz Kierownik Referatu Programów Rozwojowych.

Na wstępie przedstawiony został temat spotkania w kontekście prowadzenia procesu rewitalizacji Gminy Prudnik wynikającego z przepisów ustawowych. Poinformowano obecnych, że jest to drugie spotkanie w całym cyklu tworzenia Gminnego Programu Rewitalizacji Gminy Prudnik do 2030 roku.

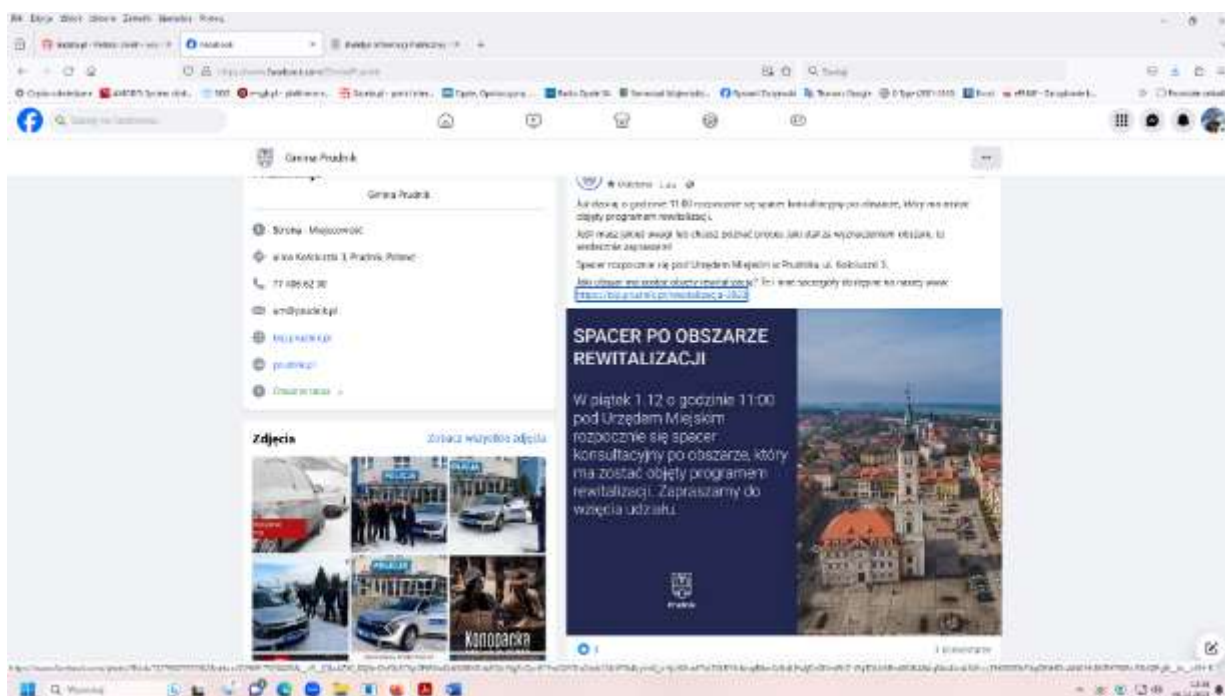
W kolejnym etapie spotkania przedstawiono :

- ✓ strukturę Gminnego Programu Rewitalizacji Gminy Prudnik do 2030 roku,
- ✓ metodologię przeprowadzonej pogłębionej diagnozy obszaru rewitalizacji,
- ✓ wizję stanu obszaru rewitalizacji po przeprowadzeniu rewitalizacji,
- ✓ metodologię wyznaczenia celów i kierunków działań w procesie rewitalizacji,
- ✓ komplementarność i mechanizmy integrowania działań rewitalizacyjnych oraz
- ✓ przedstawiono listę podstawowych przedsięwzięć rewitalizacyjnych.

W część dyskusyjnej spotkania nie zgłoszono żadnych uwag czy wniosków dotyczących struktury bądź też zawartości merytorycznej prezentowanego projektu dokumentu pn „Gminny Program Rewitalizacji Gminy Prudnik do 2030 roku”.

W związku z brakiem dalszych pytań i uwag spotkanie zostało zakończone.

Na każdym etapie prowadzonego procesu rewitalizacyjnego Urząd Miejski w Prudniku prowadził działania edukacyjno-informacyjne poprzez stały dostęp do informacji na temat rewitalizacji. Proces uspołecznienia opracowania Gminnego Programu Rewitalizacji Gminy Prudnik do 2030 roku obejmował wymagane ustawowo formy konsultacji społecznych, jak i realizował zaawansowane metody konsultacji (m.in. spacer konsultacyjny).



Zastosowane formy partycypacyjnego sposobu wypracowania niniejszego programu miały na celu:

- ✓ zapewnienie w trakcie przygotowania i oceny rewitalizacji możliwości wypowiedzenia się przez mieszkańców,
- ✓ zapewnienie udziału interesariuszy w przygotowaniu dokumentów dotyczących rewitalizacji.

Tabela 24. Zastosowane formy konsultacji Gminnego Programu Rewitalizacji Gminy Prudnik do 2030 roku.

Zastosowane formy konsultacji Gminnego Programu Rewitalizacji Gminy Prudnik do 2030 roku	
Etap prac	Formy konsultacji
Wyznaczenie obszaru zdegradowanego i obszaru rewitalizacji	Zbieranie uwag w postaci papierowej.
	Zbieranie uwag w wersji elektronicznej.
	Badanie ankietowe.
	Bezpośrednie spotkania dla interesariuszy procesu rewitalizacji (zaawansowana metoda partycypacji).
Projekt Gminnego Programu Rewitalizacji Gminy Prudnik do 2030 roku	Zbieranie uwag w postaci papierowej.
	Zbieranie uwag w wersji elektronicznej.
	Otwarte spotkanie konsultacyjne (zaawansowana metoda partycypacji).
	Spacer konsultacyjny (zaawansowana metoda partycypacji).

Źródło: opracowanie własne.

15.1.6. Procedura opiniowania Gminnego Programu Rewitalizacji Gminy Prudnik do 2030 roku.

W oparciu o przepisy art. 17 ust. 2 pkt. 4 lit. a ustawy z dnia 9 października 2015 r. o rewitalizacji (t. j. Dz. U. z 2021 r. poz. 485 z późn. zm.) oraz dodatkowo na podstawie art. 29 Rozporządzenia Parlamentu Europejskiego i Rady (UE) 2021/1060 z dnia 24 czerwca 2021 r. ustanawiającego wspólne przepisy dotyczące Europejskiego Funduszu Rozwoju Regionalnego, Europejskiego Funduszu Społecznego Plus, Funduszu Spójności, Funduszu na rzecz Sprawiedliwej Transformacji i Europejskiego Funduszu Morskiego, Rybackiego i Akwakultury, a także przepisy finansowe na potrzeby tych funduszy oraz na potrzeby Funduszu Azylu, Migracji i Integracji, Funduszu Bezpieczeństwa Wewnętrznego i Instrumentu Wsparcia Finansowego na rzecz Zarządzania Granicami i Polityki Wizowej w powiązaniu z art. 8 zwrócono się wnioskiem o zaopiniowanie projektu Gminnego Programu Rewitalizacji Gminy Prudnik do 2030 roku do 26 podmiotów.

Podmioty te zostały wymienione w tabeli poniżej. Stosowne pisma zostały skutecznie przesłane do tych podmiotów w okresie 13-18 marca 2023 roku.

Tabela 25 Podmioty do których zwrócono się o zaopiniowanie projektu GPR Gminy Prudnik do 2030 roku.

Lp.	Podmioty, które winny zaopiniować Gminny Program Rewitalizacji w każdym przypadku.
1	Zarząd Powiatu Prudnickiego
2	Zarząd Województwa Opolskiego
3	Wojewoda Opolski
4	Placówka Straży Granicznej w Opolu

5	Centralne Wojskowe Centrum Rekrutacji. Ośrodek Zamiejskowy w Opolu
6	Delegatura ABW w Katowicach Wydział Zamiejskowy w Opolu
7	Komenda Powiatowa Policji w Prudniku
8	Agencja Wywiadu
9	Komenda Powiatowa Państwowej Straży Pożarnej w Prudniku
10	Wojewódzka Stacja Sanitarno-Epidemiologiczna w Opolu
11	Gminna Komisja Urbanistyczno-Architektoniczna
12	Wydział Drogownictwa Starostwo Powiatowe w Prudniku
13	Generalna Dyrekcja Dróg Krajowych i Autostrad w Opolu
14	PKP Polskie Linie Kolejowe S.A. Zakład Linii Kolejowych w Opolu.
15	Polska Spółka Gazownictwa sp. z o.o. Oddział Zakład Gazowniczy w Opolu
16	Zakład Wodociągów i Kanalizacji Sp. z o.o. w Prudniku
17	Zakład Energetyki Ciepłej Spółka z o.o. w Lubrzy
18	TAURON Dystrybucja S.A. - Oddział w Opolu
19	Orange Polska S.A.
20	INTERNET SERWIS Wojciech Bandurowski
21	Pavel Žižka, ORELSOFT Prudnik
22	FLYNET Krzysztof Trojnia
23	Krajowy Zasób Nieruchomości
Lp.	Podmioty, które winny zaopiniować projekt Gminnego Programu Rewitalizacji, w związku ze specyfiką obszaru
24	Regionalna Dyrekcja Ochrony Środowiska w Opolu
25	Wojewódzki Urząd Ochrony Zabytków w Opolu
26	Państwowe Gospodarstwo Wodne Wody Polskie Regionalny Zarząd Gospodarki Wodnej w Gliwicach

Źródło: opracowanie własne.

Wskazane podmioty miały 21 dni (Zarząd Województwa Opolskiego 30 dni) na wyrażenie swojej opinii z uwzględnieniem zasady milczącej zgody. Zgłoszone opinie zostały poddane analizie i uwzględnieniu w dokumencie, co zostało opisane w opracowaniu pt. „Sprawozdanie z opiniowania projektu dokumentu „Gminny Programu Rewitalizacji Gminy Prudnik do 2030 roku””, który opublikowany został na internetowej stronie gminy oraz w biuletynie informacji publicznej.

15.1.7. Przyjęcie Gminnego Programu Rewitalizacji Gminy Prudnik do 2030 roku.

Po przeprowadzeniu konsultacji społecznych oraz procesu opiniowania, odniesieniu się do zgłaszanych uwag, dokument w ostatecznej formie zostanie poddany pod głosowanie przez Radę Miejską w Prudniku.

15.2. Uspołecznienie wdrażania Gminnego Programu Rewitalizacji Gminy Prudnik do 2030 roku.

Podstawowym celem działań związanych z uspołecznieniem Gminnego Programu Rewitalizacji Gminy Prudnik do 2030 roku jest dotarcie do jak najszerszej grupy beneficjentów i interesariuszy. Proces partycypacji społeczności lokalnej w realizacji Gminnego Programu Rewitalizacji Gminy Prudnik do 2030 roku odbywać się będzie:

1. pośrednio - poprzez informowanie z wykorzystaniem strony internetowej gminy, publikacje promocyjne i informacyjne oraz lokalną prasę,
2. bezpośrednio – podczas spotkań z mieszkańcami, przedstawicielami lokalnych środowisk oraz z organizacjami pozarządowymi, grupami nieformalnymi (dopuszczalna formuła zdalna).

Interesariuszami procesu rewitalizacji, w stosunku do których prowadzona będzie polityka komunikacji i informacji będą: mieszkańcy miasta i gminy, mieszkańcy obszaru rewitalizacji (w tym także poszczególne grupy społeczne, takie jak młodzież, seniorzy, osoby z niepełnosprawnościami itp.), lokalni przedsiębiorcy, organizacje pozarządowe i grupy nieformalne.

W ramach rozpowszechniania informacji o Gminnym Programie Rewitalizacji podejmowane będą w szczególności takie działania jak:

- ✓ umieszczenie na stronie internetowej Urzędu Miejskiego w Prudniku dokumentu Gminnego Programu Rewitalizacji Gminy Prudnik do 2030 roku,
- ✓ publikowanie informacji na stronie internetowej Gminy Prudnik oraz profilu Gminy na portalu społecznościowym o nowo realizowanych zadaniach w ramach Gminnego Programu Rewitalizacji Gminy Prudnik do 2030 roku,
- ✓ współpraca z lokalnymi mediami mająca na celu informowanie opinii publicznej o przebiegu realizacji i wnioskach z monitorowania Gminnego Programu Rewitalizacji Gminy Prudnik do 2030 roku .

Uspołecznienie wdrażania Gminnego Programu Rewitalizacji Gminy Prudnik do 2030 roku będzie również realizowane z wykorzystaniem i wspieraniem rozwoju współpracy pomiędzy sektorem publicznym, prywatnym i organizacjami pozarządowymi poprzez:

- ✓ przygotowywanie informacji bieżących z przebiegu wdrażania Gminnego Programu Rewitalizacji Gminy Prudnik do 2030 roku,
- ✓ powołanie Komitetu Rewitalizacji składającego się z przedstawicieli różnych grup interesariuszy rewitalizacji (w terminie do 3 miesięcy od uchwalenia Gminnego Programu Rewitalizacji Gminy Prudnik do 2030 roku). Komitet stanowić będzie forum współpracy i dialogu interesariuszy z organami gminy w sprawach dotyczących prowadzenia i oceny rewitalizacji. Będzie on również pełnił funkcję opiniodawczo - doradczą Burmistrza Prudnika.

Proponowane działania mające na celu wspieranie rozwoju współpracy pomiędzy sektorem publicznym, prywatnym i organizacjami pozarządowymi mogą zostać rozszerzone, dostosowane do aktualnych regulacji prawnych. W proces realizacji i wdrażania Gminnego Programu Rewitalizacji Gminy Prudnik do 2030 roku zaangażowani zostaną wszyscy partnerzy, o których mowa w art. 8 ust. 1 rozporządzenia ogólnego, w tym m.in. właściwe podmioty reprezentujące społeczeństwo obywatelskie. Kluczową przesłanką realizującą ten postulat będzie możliwość udziału przedstawicieli tych podmiotów do udziału w Komitecie Rewitalizacji.

Komitet Rewitalizacji stanowił będzie forum współpracy i dialogu interesariuszy z organami Gminy Prudnik w sprawach dotyczących przygotowania, prowadzenia i oceny rewitalizacji oraz pełni funkcję opiniodawczo - doradczą Burmistrza Prudnika. Udział w pracach Komitetu przedstawiciele organizacji pozarządowych, organizacji społecznych i grup nieformalnych działających na terenie Gminy Prudnik, pozwoli na zaangażowanie się przedstawiciele podmiotów partnerskich w realizowany proces rewitalizacji, a nadto pozwoli na wyrażanie opinii w zakresie wpływu realizowanych projektów na osoby i grupy zagrożone wykluczeniem społecznym.

16. GMINNY PROGRAM REWITALIZACJI GMINY PRUDNIK DO 2030 ROKU JAKO STRATEGIA IIT.

Gminny Program Rewitalizacji pełni funkcję strategii IIT (Innego Instrumentu Terytorialnego), o której mówią zapisy Ustawy z dnia 28 kwietnia 2022 roku o zasadach realizacji zadań finansowanych ze środków europejskich w perspektywie finansowej 2021–2027 (Dz. U. 2022 poz. 1079 z późn. zm.).

Zgodnie z zapisami w/w ustawy IIT umożliwiają interwencję zarówno w obszarach funkcjonalnych jak i problemowych, realizowanych przez partnerstwo JST oraz przez pojedyncze JST, co daje władzom samorządowym możliwość wyboru instrumentów najlepiej odpowiadających w praktyce na potrzeby i możliwości danego obszaru.

Zgodnie z zapisami dokumentu „Zasady realizacji instrumentów terytorialnych w Polsce w perspektywie finansowej UE na lata 2021-2027” (MFiPR) IIT mogą być wykorzystywane do realizacji interwencji w ramach każdego z celów polityki spójności, jednakże przede wszystkim winny zostać ukierunkowane na realizację inwestycji w ramach CP 5. (*Cel polityki spójności - CP5: Europa bliżej obywateli*). Uwzględniając powyższe, obszarem tematycznym dedykowanym IIT jest rewitalizacja, która obecnie może być wdrażana wyłącznie poprzez gminne programy rewitalizacji. Tym samym, gminne programy rewitalizacji obligatoryjnie pełnią funkcje strategii IIT w odniesieniu do przewidzianych w nich działań finansowanych ze środków polityki spójności.

Gminny Program Rewitalizacji Gminy Prudnik do 2030 roku jest dokumentem strategicznym, opracowywanym przez Burmistrza Prudnika i przyjmowanym w formie uchwały przez Radę Miejską w Prudniku. Część zawartych w Gminny Program Rewitalizacji Gminy Prudnik do 2030 roku projektów (przedsięwzięć rewitalizacyjnych), stanowi potencjalną listę projektów, które mogą być realizowane i finansowane w ramach właściwego programu, pod warunkiem uzyskania pozytywnej opinii instytucji zarządzającej programem.

Gminny Program Rewitalizacji Gminy Prudnik do 2030 roku stanowi strategię IIT, ponieważ w dokumencie uwzględniono obowiązkowe elementy strategii IIT:

- ✓ syntezę diagnozy obszaru realizacji IIT wraz z analizą problemów, potrzeb i potencjałów rozwojowych, w tym wzajemnych powiązań społecznych, środowiskowych i gospodarczych zawartą w rozdziale 4 „Synteza diagnozy służącej wyznaczeniu obszaru zdegradowanego i obszaru rewitalizacji na terenie Gminy Prudnik” oraz w rozdziale 6 „Pogłębiona diagnoza obszaru rewitalizacji”;
- ✓ cele, jakie mają być realizowane w ramach IIT, ze wskazaniem wykorzystanego podejścia zintegrowanego, oczekiwanych wskaźników rezultatu i produktu powiązanych z realizacją właściwego programu zawarte w rozdziale 8. „Cele i kierunki działań w procesie rewitalizacji.”;
- ✓ listę projektów realizujących cele zawartą w rozdziale 9. „Przedsięwzięcia rewitalizacyjne.”;
- ✓ komplementarność i powiązania pomiędzy przedsięwzięciami rewitalizacyjnymi scharakteryzowana w rozdziale 10. „Komplementarność i mechanizmy integrowania działań rewitalizacyjnych.”;
- ✓ opis procesu zaangażowania partnerów społeczno-gospodarczych oraz właściwych podmiotów reprezentujących społeczeństwo obywatelskie, podmiotów działających na rzecz ochrony środowiska oraz podmiotów odpowiedzialnych za promowanie włączenia społecznego, praw podstawowych, praw osób niepełnosprawnych, równości płci i niedyskryminacji w pracach nad przygotowaniem i wdrażaniem GPR zawarty w rozdziale 15 „Opis sposobu zapewnienia udziału interesariuszy w procesie rewitalizacji, w tym w ramach Komitetu Rewitalizacji”.

Gminny Program Rewitalizacji Gminy Prudnik do 2030 roku jest dokumentem, który charakteryzuje się zintegrowanym podejściem do zagadnień sfery społecznej, gospodarczej, środowiskowej, funkcjonalno-przestrzennej oraz technicznej. Diagnoza problemów, potrzeb i potencjałów oraz cele, które mają być osiągnięte w wyniku realizacji poszczególnych projektów odnosi się do większości ze wskazanych sfer. Cele rewitalizacji zostały wyprowadzone ze sfer w których zdiagnozowano występowanie zjawisk kryzysowych, a wskaźniki i mierniki monitoringu odnoszą się do poszczególnych celów. Również proces angażowania partnerów, interesariuszy, w przedsięwzięcia rewitalizacyjne znajduje odzwierciedlenie w poszczególnych grupach społecznych, gospodarczych i środowiskowych.

16.1. Cechy Gminnego Programu Rewitalizacji Gminy Prudnik do 2030 roku.

Dokument „Zasady realizacji instrumentów terytorialnych w Polsce w perspektywie finansowej UE na lata 2021-2027” określa m.in. cechy Gminnego Programu Rewitalizacji. Wyrażają one sposób pracy nad dokumentem. Zgodnie z w/w dokumentem zaplanowane w ramach Gminnego Programu Rewitalizacji działania muszą być jednocześnie kompleksowe, zintegrowane, skoncentrowane i komplementarne.

❖ Kompleksowość i podejście zintegrowane

Gminny Program Rewitalizacji Gminy Prudnik do 2030 roku zawiera działania uwzględniające aspekt społeczny, gospodarczy, przestrzenno-funkcjonalny, techniczny oraz środowiskowy obszaru rewitalizacji zgodnie z przeprowadzoną diagnozą (Rozdział 6. „Pogłębiona diagnoza obszaru rewitalizacji”, Rozdział 8. „Cele i kierunki działań w procesie rewitalizacji”, Rozdział 9. „Przedsięwzięcia rewitalizacyjne”).

❖ Koncentracja

Gminny Program Rewitalizacji Gminy Prudnik do 2030 roku dotyczy terenu o istotnym znaczeniu dla rozwoju Gminy Prudnik, obejmującego całość zdiagnozowanego obszaru zdegradowanego i dotkniętego szczególną koncentracją problemów i negatywnych zjawisk kryzysowych (Rozdział 5. „Wyznaczenie obszaru zdegradowanego i obszaru rewitalizacji” oraz Rozdział 6. „Pogłębiona diagnoza obszaru rewitalizacji”).

❖ Komplementarność przedsięwzięć rewitalizacyjnych.

Wymogiem koniecznym dla wspierania przedsięwzięć rewitalizacyjnych jest zapewnienie ich komplementarności w różnych wymiarach. W szczególności dotyczy to komplementarności: przestrzennej, problemowej, proceduralno-instytucjonalnej, międzyokresowej oraz źródeł finansowania.

Wszystkie powyższe aspekty komplementarności zawarte zostały w Rozdziale 10. „Komplementarność i mechanizmy integrowania działań rewitalizacyjnych” Gminnego Programu Rewitalizacji Gminy Prudnik do 2030 roku.

17. OKREŚLENIE NIEZBĘDNYCH ZMIAN W UCHWAŁACH.

Wszystkie przedsięwzięcia rewitalizacyjne zawarte w Gminnym Programie Rewitalizacji Gminy Prudnik do 2030 roku są zgodne z uchwałami i prawem miejscowym oraz nie ingerują w miejskie zasoby mieszkaniowe. Fakt ten powoduje, iż, nie przewiduje się konieczności zmian lub uchylania przedmiotowych dokumentów.

17.1. Zmiany w uchwałach, o których mowa w art. 21 ust. 1 ustawy z dnia 21 czerwca 2001 r. o ochronie praw lokatorów, mieszkaniowym zasobie gminy i o zmianie Kodeksu cywilnego.

Analiza zapisów Wieloletniego Programu Gospodarowania Mieszkaniowym Zasobem Gminy Prudnik na lata 2019-2024, stanowiącego załącznik do uchwały nr IV/32/2018 Rady Miejskiej w Prudniku z dnia 27 grudnia 2018 r. (zmienionej uchwałami Rady Miejskiej w Prudniku: nr XVIII/315/2019 z dnia 9 grudnia 2019 r. oraz nr LI/852/2021 z dnia 29 października 2021 r.) pozwala stwierdzić, iż przyjęte rozwiązania projektowe nie kolidują z obowiązującą uchwałą i nie wymagają jej zmiany.

17.2. Zmiany w uchwale dotyczącej zasad wyznaczania składu oraz działania Komitetu Rewitalizacji.

Komitet Rewitalizacji zostanie powołany najpóźniej w ciągu trzech miesięcy od uchwalenia przedmiotowego Gminnego Programu Rewitalizacji Gminy Prudnik do 2030 roku. Fakt ten powoduje, iż nie występuje konieczność dokonania zmian w uchwale dotyczącej zasad wyznaczania składu oraz działania Komitetu Rewitalizacji.

18. ZMIANY W ZAKRESIE PLANOWANIA I ZAGOSPODAROWANIA PRZESTRZENNEGO.

18.1. Specjalna Strefa Rewitalizacji.

Dla przedmiotowego Gminnego Programu Rewitalizacji Gminy Prudnik do 2030 roku nie przewiduje się konieczności wyznaczenia Specjalnej Strefy Rewitalizacji, o której mowa w art. 25 ustawy o rewitalizacji.

18.2. Zmiany w dokumentach planowania i zagospodarowania przestrzennego.

Niezbędne zmiany w Studium uwarunkowań i kierunków zagospodarowania przestrzennego.

Na terenie gminy Prudnik obowiązuje Studium uwarunkowań i kierunków zagospodarowania przestrzennego, przyjęte Uchwałą nr Uchwała Nr XII/174/99 Rady Miejskiej w Prudniku z dnia 28 października 1999 roku w sprawie uchwalenia studium uwarunkowań i kierunków zagospodarowania przestrzennego gminy Prudnik zmienione uchwałami Rady Miejskiej w Prudniku: Nr LII/789/2010 Rady Miejskiej w Prudniku z dnia 26 lutego 2010r. oraz Nr LVII/830/2018 z dnia 14 czerwca 2018r.

Analiza planowanych działań rewitalizacyjnych wskazuje na brak konieczności zmiany „Studium uwarunkowań i kierunków zagospodarowania przestrzennego Gminy Prudnik”.

Niezbędne zmiany w miejscowych planach zagospodarowania przestrzennego.

Na obszarze rewitalizacji obowiązuje miejscowy plan zagospodarowania przestrzennego miasta Prudnika, uchwalony przez Radę Miejską w Prudniku, uchwałą Nr XXVI/276/2004 z dnia 23 lipca 2004 r. (Dz. Urz. Woj. Opol. Nr 62 z dnia 20 września 2004 r., poz. 1689),
zmieniony:

- ❖ uchwałą Nr XXII/224/2008 Rady Miejskiej w Prudniku z dnia 28 lutego 2008 r. (Dz. Urz. Woj. Opol. Nr 29 z dnia 28 kwietnia 2008 r., poz. 1002),
- ❖ uchwałą Nr XLIII/651/2009 Rady Miejskiej w Prudniku z dnia 27 sierpnia 2009 r. (Dz. Urz. Woj. Opol. Nr 85 z dnia 22 października 2009 r., poz. 1266),
- ❖ uchwałą Nr LIII/849/2010 Rady Miejskiej w Prudniku z dnia 31 marca 2010 r. (Dz. Urz. Woj. Opol. Nr 52 z dnia 18 maja 2010 r., poz. 697),
- ❖ uchwałą Nr XXV/432/2012 Rady Miejskiej w Prudniku z dnia 5 czerwca 2012 r. (Dz. Urz. Woj. Opol. z dnia 17 lipca 2012 r., poz. 1017),
- ❖ uchwałą Nr VIII/109/2015 Rady Miejskiej w Prudniku z dnia 30 kwietnia 2015 r. (Dz. Urz. Woj. Opol. z dnia 22 maja 2015 r., poz. 1262)

- ❖ uchwałą Nr III/17/2018 Rady Miejskiej w Prudniku z dnia 06 grudnia 2018 r. (Dz. Urz. Woj. Opol. z dnia 31 grudnia 2018 r., poz. 3770)
- ❖ uchwałą XXXIX/662/2021 Rady Miejskiej w Prudniku z dnia 31 marca 2021 r. (Dz. Urz. Woj. Opol. z dnia 4 maja 2021 r., poz. 1233).

Niewielka część obszaru rewitalizacji (przy granicy z Łąką Prudnicką) nie jest objęta miejscowym planem zagospodarowania przestrzennego. Dla tego terenu nie jest wymagane opracowanie miejscowego planu zagospodarowania przestrzennego.

Analiza planowanych działań rewitalizacyjnych wskazuje na brak konieczności zmiany miejscowego planu zagospodarowania przestrzennego miasta Prudnika (bądź też jego uchwalania) odnoszącego się do obszaru rewitalizacji.

Miejscowy plan rewitalizacji.

Dla wyznaczonego obszaru rewitalizacji objętego Gminnym Programem Rewitalizacji Gminy Prudnik do 2030 roku nie jest planowane uchwalenie miejscowego planu rewitalizacji będącego szczególną formą planu miejscowego.

19. STRATEGICZNA OCENA ODDZIAŁYWANIA NA ŚRODOWISKO.

Zapisy Ustawy z dnia 3 października 2008 r. o udostępnianiu informacji o środowisku i jego ochronie, udziale społeczeństwa w ochronie środowiska oraz o ocenach oddziaływania na środowisko (tj. Dz. U. z 2023 roku poz. 1094 ze zm.) wskazują, że przeprowadzenia strategicznej oceny oddziaływania na środowisko wymagają projekty:

- 1) planu ogólnego gminy oraz planu zagospodarowania przestrzennego, wyznaczający ramy dla późniejszej realizacji przedsięwzięć mogących znacząco oddziaływać na środowisko, a także koncepcji rozwoju kraju, strategii rozwoju, programu, polityki publicznej i dokumentu programowego, z zakresu polityki rozwoju, wyznaczający ramy dla późniejszej realizacji przedsięwzięć mogących znacząco oddziaływać na środowisko;
- 2) polityki, strategii, planu i programu w dziedzinie przemysłu, energetyki, transportu, telekomunikacji, gospodarki wodnej, gospodarki odpadami, leśnictwa, rolnictwa, rybołówstwa, turystyki i wykorzystywania terenu, opracowywany lub przyjmowany przez organy administracji, wyznaczający ramy dla późniejszej realizacji przedsięwzięć mogących znacząco oddziaływać na środowisko;
- 3) polityki, strategii, planu i programu innego niż wymienione w pkt 1 i 2, którego realizacja może spowodować znaczące oddziaływanie na obszar Natura 2000, jeżeli nie jest on bezpośrednio związany z ochroną obszaru Natura 2000 lub nie wynika z tej ochrony.

Ponadto przeprowadzenie strategicznej oceny oddziaływania na środowisko jest wymagane także w przypadku innych projektów dokumentów, co do których organ opracowujący projekt stwierdzi, że realizacja postanowień danego dokumentu albo jego zmiany może spowodować znaczące oddziaływanie na środowisko. Organ opracowujący projekt dokumentu może po uzgodnieniu z Regionalnym Dyrektorem Ochrony Środowiska i Państwowym Wojewódzkim Inspektorem Sanitarnym może odstąpić od potrzeby przeprowadzenia strategicznej oceny oddziaływania na środowisko, jeżeli uzna, że realizacji postanowień dokumentu nie spowoduje znaczącego oddziaływania na środowisko.

Burmistrz Prudnika Obwieszczeniem z dnia 06.09.2023r. na podstawie art. 39 ust. 1, pkt 1 ustawy z dnia 3 października 2008 roku o udostępnianiu informacji o środowisku i jego ochronie, udziale społeczeństwa w ochronie środowiska oraz o ocenach oddziaływania na środowisko (t.j. Dz. U. z 2023 r. poz. 1094 ze zm.), zawiadomił o przystąpieniu do opracowania „Gminnego Programu Rewitalizacji Gminy Prudnik do 2030 roku”.

Burmistrz Prudnika wystąpił pismem znak PR.I.062.1.2024 z 08.01.2024r. do Regionalnego Dyrektora Ochrony Środowiska w Opolu oraz pismem znak PR.I.062.1.2024 z dnia 08.01.2024r. wraz

z uzupełnieniem z dnia 09.01.2024r. do Opolskiego Wojewódzkiego Inspektora Sanitarnego w Opolu z wnioskami o uzgodnienie możliwości odstąpienia od przeprowadzenia strategicznej oceny oddziaływania na środowisko dla projektu „Gminnego Programu Rewitalizacji Gminy Prudnik do 2030 roku”. Do wniosków załączono uzasadnienie wynikające z art. 49 Ustawy z dnia 3 października 2008 roku o udostępnianiu informacji o środowisku i jego ochronie, udziale społeczeństwa w ochronie środowiska oraz o ocenach oddziaływania na środowisko (tj. Dz. U. z 2023 roku poz. 1094 ze zm.) Regionalny Dyrektor Ochrony Środowiska w Opolu pismem znak WOOŚ.411.3.2.2024.MO z dnia 25.01.2024r. po analizie przedłożonego dokumentu i uzasadnienia zawierającego informacje o uwarunkowaniach, o których mowa w art. 49 Ustawy, stwierdził brak przesłanek do przeprowadzenia strategicznej oceny oddziaływania na środowisko projektu „Gminnego Programu Rewitalizacji Gminy Prudnik do 2030 roku”.

Opolski Wojewódzki Inspektor Sanitarny w Opolu pismem znak NZ.9022.1.8.2024.JG z dnia 19.01.2024r. nie zajął stanowiska w sprawie, zwracając uwagę, że ograny Państwowej Inspekcji Sanitarnej mogą być właściwe w przypadku dokumentów wymienionych w art. 47, jedynie w trybie art. 54, gdy zostanie stwierdzona potrzeba przeprowadzenia strategicznej oceny oddziaływania na środowisko przez organ wymieniony w art. 57 (tj. Regionalnego Dyrektora Ochrony Środowiska). Biorąc pod uwagę uzgodnienie Regionalnego Dyrektora Ochrony Środowiska w Opolu w powiązaniu z uzgodnieniem Opolskiego Wojewódzkiego Inspektora Sanitarnego w Opolu oraz uwarunkowania przedstawione w uzasadnieniu do obu wniosków Burmistrz Prudnika Obwieszczeniem z dnia 31.01.2024 na podstawie art. 47 ust. 3 oraz art. 48 ust. 7 ustawy z dnia 3 października 2008 roku o udostępnianiu informacji o środowisku i jego ochronie, udziale społeczeństwa w ochronie środowiska oraz o ocenach oddziaływania na środowisko (tj. Dz. U. z 2023 roku poz. 1094 ze zm.), zawiadomił

o odstąpieniu od przeprowadzenia strategicznej oceny oddziaływania na środowisko projektu „Gminnego Programu Rewitalizacji dla Gminy Prudnik do 2030 roku”.

Gminny Program Rewitalizacji dla Gminy Prudnik do 2030 roku ma być jednym z wiodących dokumentów strategicznych gminy, zmierzającym do poprawy sytuacji w granicach obszaru rewitalizacji w sferach społecznej, gospodarczej, przestrzenno-funkcjonalnej, technicznej i środowiskowej. Gminny Program Rewitalizacji dla Gminy Prudnik do 2030 roku określa ramy przestrzenne, tematyczne, finansowe i czasowe działań, w ramach których realizowane będą zadania o charakterze inwestycyjnym, jak i nieinwestycyjnym. Wszystkie przedsięwzięcia realizowane będą w perspektywie czasowej do 2030 r.

Biorąc pod uwagę charakter planowanych przedsięwzięć oraz cechy obszaru rewitalizacji zakłada się, że ich realizacja nie spowoduje znaczącego i trwałego negatywnego oddziaływania na środowisko. Potencjalny wpływ na poszczególne komponenty środowiska może mieć realizacja zadań o charakterze

inwestycyjnym, które będą ingerować w środowisko punktowo, w ograniczonym czasie, głównie na etapie ich bezpośredniej realizacji, powodując przejściowe uciążliwości.

Nie przewiduje się zwiększenia wydzielania substancji szkodliwych do atmosfery oraz zwiększenia ruchu samochodowego i związanego z nim nasilenia hałasu i spalin. Realizacja założeń wynikających z programu nie spowoduje znaczącego oddziaływania na środowisko, a czas trwania ich oddziaływań na środowisko zostanie ograniczony do czasu wykonywania prac budowlanych oraz organizacyjnych. Należy mieć na uwadze, że realizacja działań i przedsięwzięć rewitalizacyjnych ograniczona jest do terenu mocno zurbanizowanego miasta Prudnika, a punkty w większości charakter tych działań nie zmienia obecnego sposobu użytkowania przestrzeni w stopniu zaburzającym równowagę krajobrazową i przyrodniczą analizowanego terenu.

Realizacja przedsięwzięć wskazanych w dokumencie będzie rozłożona w czasie (do 2030 roku) i przestrzeni (powierzchnia obszaru rewitalizacji wynosi 141 ha, co stanowi 1,16% powierzchni gminy Prudnik. Zasięg oddziaływań na środowisko będzie miał lokalny charakter, związany z realizowanymi inwestycjami. Prowadzone prace budowlane powodować będą chwilowe zajęcie powierzchni terenu, w tym degradację środowiska glebowego. Skutki prowadzonych prac mogą być odczuwane w najbliższym sąsiedztwie poprzez emisję pyłów i zanieczyszczeń gazowych oraz hałas np. spowodowany pracą sprzętu mechanicznego. Oddziaływania będą miały charakter krótkoterminowy, a uciążliwości mogą wynikać jedynie z przeprowadzanych robót i ustaną po ich zakończeniu. Z reguły procesy inwestycyjne trwają do 2-3 lat.

Do przedsięwzięć o charakterze inwestycyjnym, których realizacja może okresowo negatywnie oddziaływać na środowisko (głównie na etapie budowy) należą przede wszystkim te związane z modernizacją i rozbudową infrastruktury komunalnej i drogowej. Należy przy tym zaznaczyć, że działania te realizowane będą etapami, w różnych częściach obszaru rewitalizacji. W przypadku większości przedsięwzięć negatywne oddziaływanie na środowisko można będzie ograniczyć poprzez przemyślane dobór rozwiązań technicznych, technologicznych i organizacyjnych. Skala wywołanych przez nieoddziaływań środowiskowych zależeć będzie w znacznym stopniu od lokalnych uwarunkowań i zastosowanych rozwiązań ograniczających negatywny wpływ na środowisko. Etap prowadzenia prac realizacyjnych zadań o charakterze inwestycyjnym wiązać się będzie z okresowym pogorszeniem stanu środowiska w określonej części gminy, niemniej wszystkie uciążliwości związane z realizacją prac ustaną po ich zakończeniu. Zjawiska te będą więc krótkotrwałe i odwracalne. Po zakończeniu realizacji etapu prac i robót budowlanych, nastąpi oddziaływanie wtórne: poprawa ładu przestrzennego, estetyki, funkcjonalności oraz poprawa stanu środowiska przyrodniczego poprzez ograniczenie m. in. zanieczyszczeń powietrza.

Reasumując, biorąc pod uwagę charakter planowanego dokumentu należy stwierdzić, że realizacja jego ustaleń nie powinna spowodować znaczącego negatywnego oddziaływania na środowisko.

W wyniku realizacji założeń dokumentu nie wystąpią znaczące oddziaływania na środowisko, gdyż Gminny Program Rewitalizacji dla Gminy Prudnik do 2030 roku realizowany będzie w myśl zasady zrównoważonego rozwoju z poszanowaniem środowiska przyrodniczego. Nie przewiduje się znaczącego oddziaływania na obszary o szczególnych właściwościach naturalnych lub posiadające znaczenie dla dziedzictwa kulturowego, wrażliwe na oddziaływanie, istniejące przekroczenia standardów jakości środowiska lub intensywne wykorzystywanie terenu. Gminny Program Rewitalizacji dla Gminy Prudnik do 2030 roku przyczyniać się będzie do poprawy stanu środowiska oraz wspierać będzie realizację polityk wspólnotowych w dziedzinie środowiska.

19.1. Zalecenia w zakresie ochrony przyrody.

Część działań jak i przedsięwzięć rewitalizacyjnych będzie wiązać się z prowadzeniem prac termomodernizacyjnych, w tym również prac w obrębie więźby dachowej (modernizacja dachu, montaż OZE) oraz elewacji budynku. Budynki mieszkalne i inne obiekty budowlane stanowią potencjalne siedliska gatunków chronionych, w szczególności ptaków i nietoperzy. Należy zatem zapobiegać łamaniu zakazów dotyczących chronionych gatunków zwierząt, o których mowa w §6-8 Obwieszczenia Ministra Klimatu i Środowiska z dnia 19 października 2022 r. w sprawie ogłoszenia jednolitego tekstu rozporządzenia Ministra Środowiska w sprawie ochrony gatunkowej zwierząt (Dz. U. z 2022r., poz. 2380), a w szczególności dostosować prace na obiektach do okresu lęgowego ptaków i nietoperzy.

W wyniku prowadzenia tych robót może dochodzić do powstawania kolizji na drodze „siedliska gatunków chronionych”, a „remonty budynku” w wyniku, których zamieszkujące je zwierzęta mogą utracić bezpowrotnie miejsca schronienia bądź gniazdowania (rozrodu), przez co w widoczny sposób zmniejszy się ich populacja (w konsekwencji może dojść do jej całkowitego zaniku). Także umyślne płoszenie i niepokojenie ww. gatunków jest dla nich zagrożeniem, gdyż prowadzić może, m.in. do porzucenia lęgów przez osobniki rodzicielskie. Dodatkowo przeprowadzone zamierzenia remontowe mogą uniemożliwić w przyszłości zakładanie gniazd przez bytujące tam wcześniej gatunki ptaków (np. poprzez montaż podbitek i uszczelnienie wszelkich szpar i nieciągłości elewacji wykorzystywanych wcześniej przez ptaki) lub też sprawić, że dane obiekty nie będą nadawały się w przyszłości do wykorzystania jako miejsca odpoczynku przez występujące tam wcześniej nietoperze (np. poprzez zagrodzenie dostępu do pomieszczeń wcześniej przez nie wykorzystywanych).

Najdogodniejszym terminem prowadzenia prac termomodernizacyjnych i prac ingerujących w mniejszym lub większym zakresie w dachy obiektów lub tereny siedlisk i stanowisk fauny jest okres od 16 października do 28 lutego, przypadający poza okresem rozrodu większości gatunków zwierząt. W tym czasie wykonawca prac może, bez zezwolenia, zabezpieczyć wszelkie szczeliny i otwory wentylacyjne budynku przed zajęciem ich przez zwierzęta i nie dopuścić do założenia gniazd

i przeprowadzenia lęgów przez ptaki w następnym sezonie. Natomiast przed przystąpieniem do wykonywania przedmiotowych prac w terminie od 1 marca do 15 października należy bezwzględnie:

1) *upewnić się, czy w obrębie remontowanych budynków nie występują miejsca lęgowe ptaków lub rozrodu nietoperzy - obserwacje dotyczące zasiedlenia budynku powinny zostać przeprowadzone przez eksperta ornitologa i chiropterologa w okresie możliwie najkrótszym poprzedzającym planowaną inwestycję, tak aby uniknąć przykrych konsekwencji wstrzymania prac,*

2) *w przypadku stwierdzenia zasiedlenia budynku przez chronione gatunki ptaków lub nietoperzy ekspert powinien wskazać dokładne miejsca ich przebywania tak, aby przed okresem lęgowym tych gatunków można było zamknąć nisze, szczeliny i dostępy do stropodachu wykorzystywane przez te zwierzęta. W momencie gdy planowane działania będą się wiązać z koniecznością realizacji czynności zakazanych w stosunku do nich, tj. z niszczeniem gniazd, jaj, czy też postaci młodocianych, inwestor zobowiązany jest do uzyskania, przed przystąpieniem do prac, zezwolenia właściwego organu ochrony przyrody, wydawanego w trybie art. 56 Ustawy o ochronie przyrody z dnia 16 kwietnia 2004r. (t.j. Dz.U. 2023r., poz. 1336 ze zm.). Odstępstwem od w/w zakazów jest możliwość usuwania gniazd ptasich z obiektów budowlanych, jeżeli wymagają tego względy bezpieczeństwa lub sanitarne w terminie od dnia 16 października do końca lutego, jednak pod warunkiem, iż dla planowanych czynności brak rozwiązań alternatywnych oraz gdy nie będzie to szkodliwe dla zachowania we właściwym stanie ochrony populacji tych gatunków i ich siedlisk (§ 9 Rozporządzenia Ministra Środowiska z dnia 16 grudnia 2016r. w sprawie ochrony gatunkowej zwierząt (Dz.U. z 2022, poz. 2380). Powyższe zezwolenie może być wydane jedynie w przypadku wystąpienia łącznie trzech warunków, tj.: braku rozwiązań alternatywnych, jeżeli czynności te nie są szkodliwe dla zachowania we właściwym stanie ochrony dziko występujących populacji chronionych gatunków zwierząt oraz gdy zachodzi jedna z przesłanek wymieniona w art. 56 ust. 4 pkt od 1 do 7 cytowanej wyżej Ustawy o ochronie przyrody. Brak spełnienia jednego z ww. warunków skutkuje odmową wydania zezwolenia.*

3) *po przeprowadzeniu prac remontowych należy, w miarę możliwości, umożliwić ptakom i nietoperzom dalsze występowanie w obiektach budowlanych, poprzez stworzenie na remontowanych budynkach siedlisk zastępczych w postaci, np. budek lęgowych. Ich charakter, lokalizacja, parametry techniczne i zagęszczenie powinny być dobrane przez specjalistę ornitologa i chiropterologa odpowiednio do preferencji gatunków, które występowały tam wcześniej.*

4) *w przypadkach, gdy obiekt budowlany wykorzystywany był przez jerzyki *Apus apus*, a w ramach remontu stropodach budynku ocieplono materiałami sypkimi (np. przy użyciu granulatu wełny mineralnej, granulatu styropianu fibry celulozowej), należy całkowicie zrezygnować z pozostawiania otwartych otworów do stropodachów, gdyż materiały użyte do izolacji są niebezpieczne dla tego gatunku.*

W przypadku wykonywania nowych nasadzeń w ramach realizacji przedsięwzięć i działań rewitalizacyjnych należy wykorzystywać gatunki rodzime drzew i krzewów. W przypadku każdej z inwestycji indywidualnie należy dobierać skład gatunkowy na podstawie składu gatunkowego występującego powszechnie na obszarach bezpośrednio sąsiadujących z przedsięwzięciem.

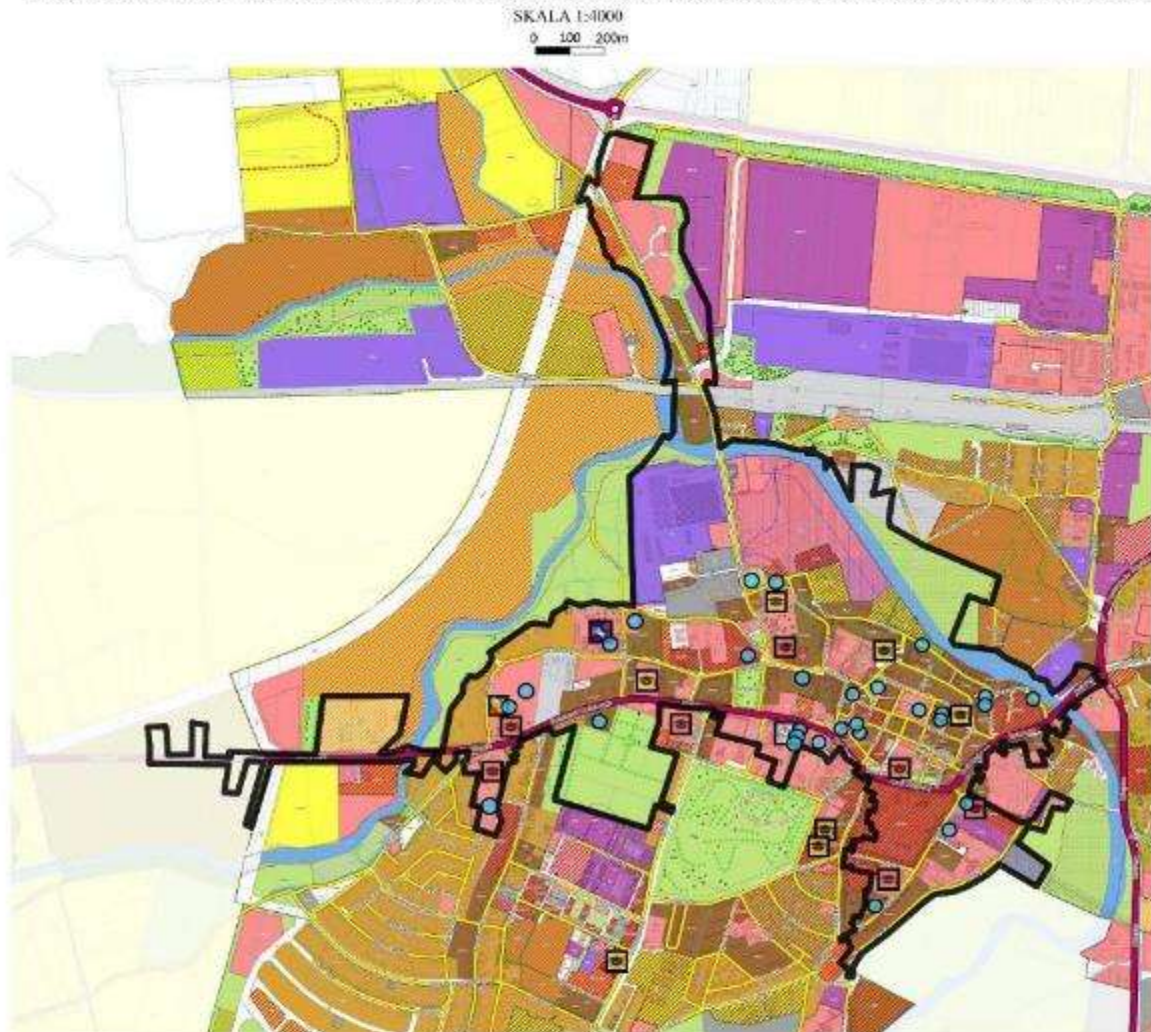
SPIS RYSUNKÓW

Rysunek 1 Jednostki zlokalizowane na terenach wiejskich gminy Prudnik.....	16
Rysunek 2. Jednostki zlokalizowane w mieście Prudnik.....	17
Rysunek 3. Granice obszaru zdegradowanego.....	29
Rysunek 4. Granice obszaru rewitalizacji.	32
Rysunek 5. Natężenie występowania niekorzystnych zjawisk dot. struktury grup ekonomicznych.....	37
Rysunek 6. Natężenie występowania niekorzystnych zjawisk dot. zjawiska bezrobocia.....	39
Rysunek 7. Natężenie występowania niekorzystnych zjawisk dot. zjawiska ubóstwa.....	41
Rysunek 8. Natężenie występowania niekorzystnych zjawisk dot. bezpieczeństwa i przestępczości. .	44
Rysunek 9. Natężenie występowania niekorzystnych zjawisk dot. sfery kapitału społecznego.	46
Rysunek 10. Natężenie występowania niekorzystnych zjawisk dot. aktywności gospodarczej.....	51
Rysunek 11. Lokalizacja obszaru rewitalizacji względem ustanowionych form ochrony przyrody.	53
Rysunek 12. Natężenie występowania niekorzystnych zjawisk dot. przekroczenia wartości wskaźnika średniej masy wyrobów zawierających azbest.	55
Rysunek 13. Tereny obszaru rewitalizacji zagrożone powodzią raz na 10, 100 oraz 500 lat.	58
Rysunek 14. Występowanie obiektów wpisanych do rejestru zabytków.	62
Rysunek 15. Natężenie występowania niekorzystnych zjawisk dot. sfery przestrzenno – funkcjonalnej.	64
Rysunek 16. Natężenie występowania niekorzystnych zjawisk dot. sfery technicznej.....	68
Rysunek 17. Przestrzenne rozmieszczenie podstawowych projektów rewitalizacyjnych.	134

SPIS TABEL

Tabela 1 Obszary analityczne.	15
Tabela 2 Wskaźniki wykorzystane w diagnozie delimitacyjnej.	18
Tabela 3 Podsumowanie analizy obszarów – wartości wskaźników dla sfery społecznej.	22
Tabela 4. Wartości wskaźników dla sfery gospodarczej.....	23
Tabela 5. Wartości wskaźników dla sfery przestrzenno-funkcjonalnej.....	24
Tabela 6. Wartości wskaźników dla sfery technicznej.	25
Tabela 7. Rozkład przestrzenny wskaźników potwierdzających sytuację kryzysową na obszarze gminy Prudnik.	27
Tabela 8. Charakterystyka obszaru wchodzącego w skład obszaru rewitalizacji.....	32
Tabela 9. Zmiany demograficzne w latach 2019-2021.....	35
Tabela 10. Struktura grup ekonomicznych w latach 2019-2021.....	35
Tabela 11. Struktura grup ekonomicznych wg płci.	36
Tabela 12. Wartości wskaźników w sferze bezpieczeństwa i przestępczości na przestrzeni lat 2020-2021.....	42
Tabela 13. Ilość wyrobów zawierających azbest.	54
Tabela 14. Potrzeby rewitalizacyjne.....	71
Tabela 15. Lista podstawowych przedsięwzięć rewitalizacyjnych.	79
Tabela 16. Komplementarność podstawowych przedsięwzięć rewitalizacyjnych z celami rewitalizacji i kierunkami działań.	136
Tabela 17. Powiązania pomiędzy planowanymi podstawowymi przedsięwzięciami rewitalizacyjnymi.	138
Tabela 18 Cele i kierunki działań Gminnego Programu Rewitalizacji Gminy Prudnik do 2030 roku. .	149
Tabela 19. Ramy finansowe indykatywnej listy projektów rewitalizacyjnych.	169
Tabela 20. Zmienne monitoringu celów Gminnego Programu Rewitalizacji Gminy Prudnik do 2030 roku.	177
Tabela 21. Wzór Karty realizacji przedsięwzięcia rewitalizacyjnego.....	178
Tabela 22. Kategorie oceny aktualności oraz rekomendacji Gminnego Programu Rewitalizacji Gminy Prudnik do 2030 roku.....	180
Tabela 23. Harmonogram ramowy realizacji Gminnego Programu Rewitalizacji Gminy Prudnik do 2030 roku.	181
Tabela 24. Zastosowane formy konsultacji Gminnego Programu Rewitalizacji Gminy Prudnik do 2030 roku.	194
Tabela 25 Podmioty do których zwrócono się o zaopiniowanie projektu GPR Gminy Prudnik do 2030 roku.	194
Załącznik 1. Załącznik graficzny przedstawiający podstawowe kierunki zmian funkcjonalno-przestrzennych obszaru rewitalizacji – mapa w skali 1:4000	

PODSTAWOWE KIERUNKI ZMIAN FUNKCJONALNO-PRZESTRZENNYCH OBSZARU REWITALIZACJI



LEGENDA

- | | | | |
|--|--|--|----------------------|
| | GRANICE OBSZARU REWITALIZACJI | | SZKOŁA |
| | LOKALIZACJA PODSTAWOWYCH PRZEDSIĘWZIĆ REWITALIZACYJNYCH | | PRZEDSZKOLE / ZŁOSEK |
| | GRANICA MIEJSCOWEGO PLANU ZAGOSPODAROWANIA PRZESTRZENNEGO | | URZĄD MIEJSKI |
| | OBIEKTY OBJĘTE OCHRONĄ NA PODSTAWIE MIEJSCOWEGO PLANU | | SZPITAL |
| | TERENY W ZASIĘGU NATURALNYCH ZALEWÓW I PODTOPIEŃ | | STAROSTWO POWIATOWE |
| | GRANICA OBSZARU NARAŻONEGO NA ZAŁAMANIE W PRZYPADKU ZNISZCZENIA LUB USZKODZENIA WAŁU PRZECIWPÓWODNIOWEGO | | |

DOCELOWA STRUKTURA FUNKCJONALNO-PRZESTRZENNA
WG MIEJSCOWEGO PLANU ZAGOSPODAROWANIA PRZESTRZENNEGO

- | | | | | | |
|--|---|--|---|--|--|
| | TEREN ZABUDOWY MIESZKANIOWEJ JEDNORODZINNEJ | | TERENY PRZEMYSŁOWE, SKŁADOWNIA I MAGAZYNOWANIA | | TERENY ZIELENI, CMENTARZY, OGRODÓW DZIAŁKOWYCH |
| | TEREN ZABUDOWY MIESZKANIOWEJ WIELORODZINNEJ | | TERENY PRZEMYSŁOWO-USŁUGOWE | | TERENY PRODUKCJI ENERGII ELEKTRYCZNEJ |
| | TEREN ZABUDOWY USŁUGOWEJ | | TERENY OBIEKTÓW I URZĄDZEŃ OBSŁUGI I PRODUKCJI ROLNEJ | | TERENY OBSŁUGI KOMUNIKACJI |
| | TEREN ZABUDOWY MIESZKANIOWEJ I USŁUGOWEJ | | TERENY OBIEKTÓW I URZĄDZEŃ GOSPODARSTW OGRODNICZYCH | | |

Uzasadnienie

Dnia 9 października 2015 r. weszła w życie Ustawa o rewitalizacji (Dz. U. z 2015 r., poz. 1777), która określa zasady oraz tryb przygotowywania, prowadzenia i oceny rewitalizacji. Zgodnie z art. 3. ust. 1, przygotowanie, koordynowanie i tworzenie warunków do prowadzenia rewitalizacji, a także jej realizacja w zakresie właściwości gminy stanowią jej zadania własne.

Rewitalizacja rozumiana jest jako kompleksowy, skoordynowany proces zintegrowanych działań na rzecz lokalnej społeczności, przestrzeni i gospodarki, skoncentrowany terytorialnie, mający na celu wyprowadzenie ze stanu kryzysowego obszarów zdegradowanych oraz poprawę jakości życia mieszkańców. Kluczowym założeniem rewitalizacji jest partycypacja społeczna, która obejmuje przygotowanie, prowadzenie i ocenę rewitalizacji w sposób zapewniający aktywny udział interesariuszy. Rewitalizacja jest prowadzona przez interesariuszy rewitalizacji na podstawie gminnego programu rewitalizacji, który jest sporządzany dla obszaru rewitalizacji, obejmującego obszary o szczególnej koncentracji negatywnych zjawisk w sferze społecznej, gospodarczej, środowiskowej, przestrzenno-funkcjonalnej i technicznej.

Podstawą do opracowania Gminnego Programu Rewitalizacji była Uchwała nr LXXXII/1279/2023 Rady Miejskiej w Prudniku z dnia 31 sierpnia 2023 r. w sprawie przystąpienia do sporządzenia Gminnego Programu Rewitalizacji Gminy Prudnik na lata 2023 – 2030.

Gminny Program Rewitalizacji obejmuje obszar rewitalizacji wyznaczony w drodze uchwały nr LXXXI/1253/2023 Rady Miejskiej w Prudniku z dnia 02.08.2023 r. w sprawie wyznaczenia obszaru zdegradowanego i obszaru rewitalizacji na terenie Gminy Prudnik (Dz. Urz. Woj. Opolskiego 2023 poz. 2426).

Obszar rewitalizacji Gminy Prudnik obejmuje łącznie 1,16% powierzchni gminy i zamieszkały jest przez 28,6 % ludności gminy. Wyznaczony obszar rewitalizacji spełnia tym samym przesłanki ustawowe (tj. kryterium „ludnościowe” poniżej 30% liczby mieszkańców Gminy oraz kryterium „powierzchniowe” poniżej 20% powierzchni gminy).

Gminny Program Rewitalizacji Gminy Prudnik do 2030 roku opracowany został przy zachowaniu wymagań w zakresie partycypacji społecznej wskazanych w art. 5, art. 6 oraz art. 17 pkt 2 ustawy o rewitalizacji.

Na tej podstawie dla projektu Gminnego Programu Rewitalizacji Gminy Prudnik do 2030 roku przeprowadzono:

- konsultacje społeczne skierowane do interesariuszy rewitalizacji,

- opiniowanie z właściwymi organami administracji publicznej i innymi podmiotami wskazanymi w ustawie.

Zrealizowano kompleksowe procedury poprzedzające przyjęcie GPR, określone w ustawie o rewitalizacji.

Podjęcie uchwały w sprawie przyjęcia Gminnego Programu Rewitalizacji Gminy Prudnik do 2030 roku pozwala na podjęcie działań rewitalizacyjnych na obszarze Gminy Prudnik oraz w sposób zupełny wypełnia lukę w dokumentach planistycznych Gminy Prudnik.

Przyjęcie przez Radę Miejską w Prudniku uchwały w sprawie przyjęcia Gminnego Programu Rewitalizacji Gminy Prudnik do 2030 roku pozwala podjąć realizację projektów rewitalizacyjnych, które mają doprowadzić do założonych w Gminnym programie rewitalizacji pozytywnych rezultatów w sferze społecznej, gospodarczej, środowiskowej, przestrzenno-funkcjonalnej i technicznej.

Przyjęcie przez Radę Miejską w Prudniku uchwały w sprawie przyjęcia Gminnego Programu Rewitalizacji Gminy Prudnik do 2030 roku umożliwi ponadto ubieganie się o pozyskanie środków zewnętrznych na realizację zawartych w programie projektów.

Wobec powyższego podjęcie stosownej uchwały jest uzasadnione.