

Druk nr 1653

UCHWAŁA NR
RADY MIEJSKIEJ W PRUDNIKU

z dnia 2023 r.

w sprawie przystąpienia do sporządzenia miejscowego planu zagospodarowania przestrzennego dla terenów wiejskich położonych w gminie Prudnik

Na podstawie art. 18 ust. 2 pkt 5 ustawy z dnia 8 marca 1990 r. o samorządzie gminnym (Dz. U. z 2023 r. poz. 40, 572, 1463, 1688) oraz art. 14 ust. 1, 2, 4 ustawy z dnia 27 marca 2003 r. o planowaniu i zagospodarowaniu przestrzennym (Dz. U. z 2023 r. poz. 977, 1506, 1597, 1688) Rada Miejska w Prudniku uchwala, co następuje:

§ 1. Przystępuje się do sporządzenia miejscowego planu zagospodarowania przestrzennego dla terenów wiejskich położonych w gminie Prudnik w granicach określonych na załącznikach graficznych, które stanowią integralną część uchwały:

- 1) załącznik nr 1 – działki oznaczone w ewidencji gruntów numerami pomiarowymi: 607/1, 607/5, 608, 682/6, 683/1 mapa nr 10 w Moszczance;
- 2) załącznik nr 2 – działka oznaczona w ewidencji gruntów numerem pomiarowym: 458/13, mapa nr 1 w Łące Prudnickiej;
- 3) załącznik nr 3 – działki oznaczone w ewidencji gruntów numerami pomiarowymi: 436/5, 436/6, mapa nr 8, w Szybowicach;
- 4) załącznik nr 4 – działka oznaczona w ewidencji gruntów numerem pomiarowym: 1323 mapa nr 9, w Szybowicach;
- 5) załącznik nr 5 - działki oznaczone w ewidencji gruntów numerami pomiarowymi: 302, 303 mapa nr 5, w Mieszkowicach;
- 6) załącznik nr 6 - działka oznaczona w ewidencji gruntów numerem pomiarowym: 343, mapa nr 4, w Mieszkowicach;
- 7) załącznik nr 7 – działka oznaczona w ewidencji gruntów numerem pomiarowym: 176/5, mapa nr 2, w Piorunkowicach.

§ 2. Wykonanie uchwały powierza się Burmistrzowi Prudnika.

§ 3. Uchwała wchodzi w życie z dniem podjęcia.

Przewodnicząca Rady
Miejskiej

Katarzyna Staniaszek

RADCA PRAWNY

w. Moszczanka dz.607/1, 607/5, 608, 682/6, 683/1

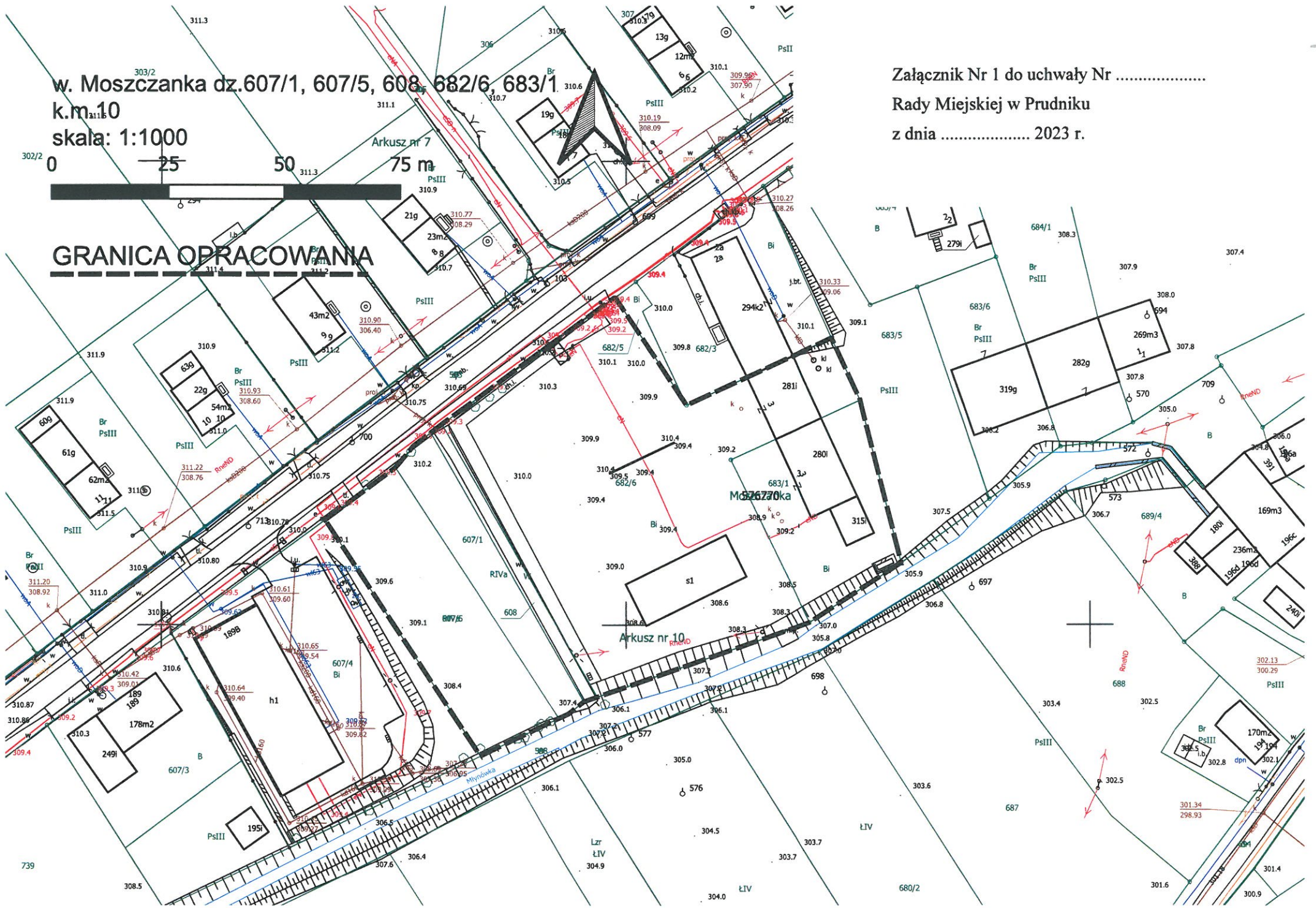
k.m.10

skala: 1:1000

0 25 50 75 m

GRANICA OPRACOWANIA

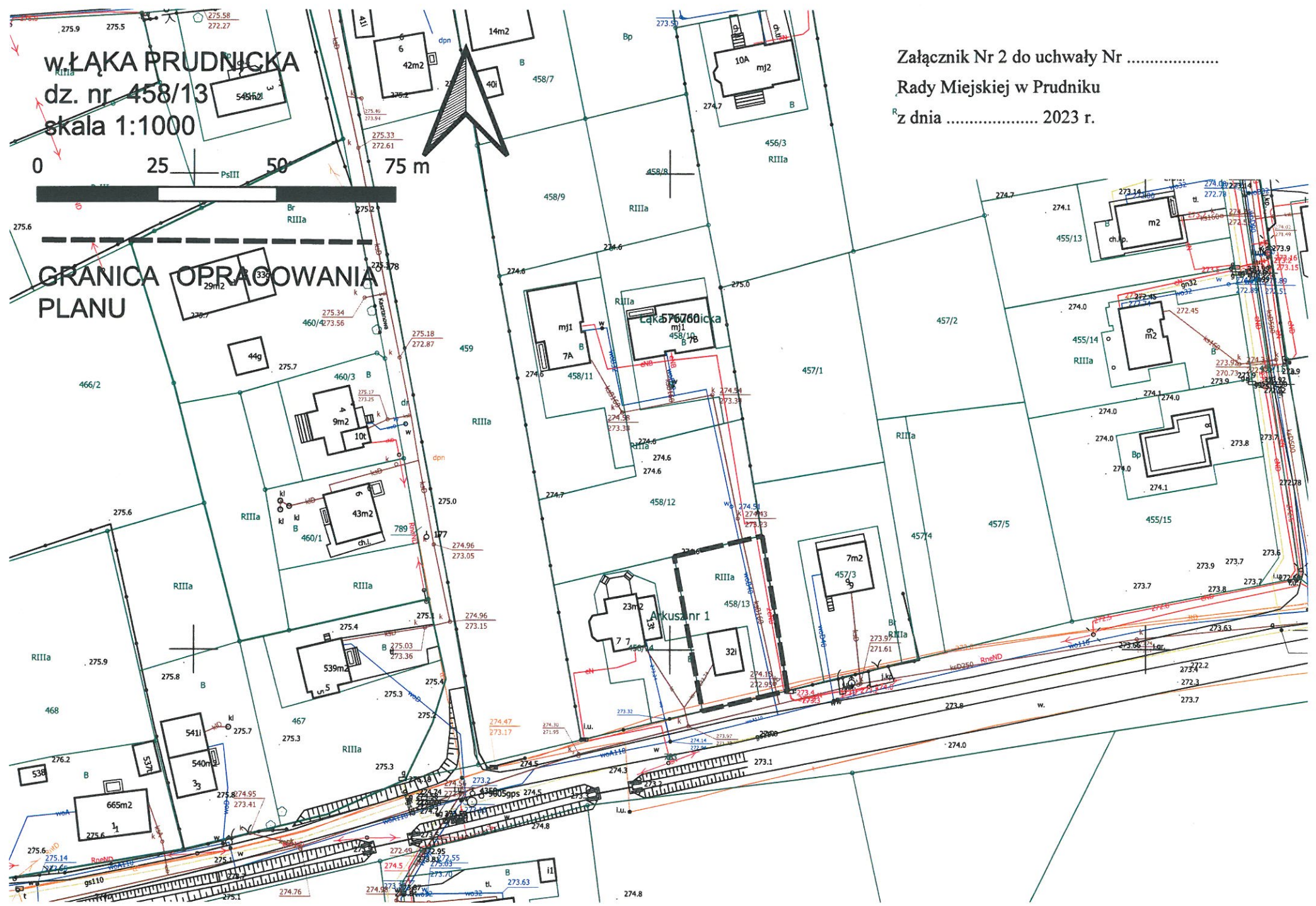
Załącznik Nr 1 do uchwały Nr
Rady Miejskiej w Prudniku
z dnia 2023 r.



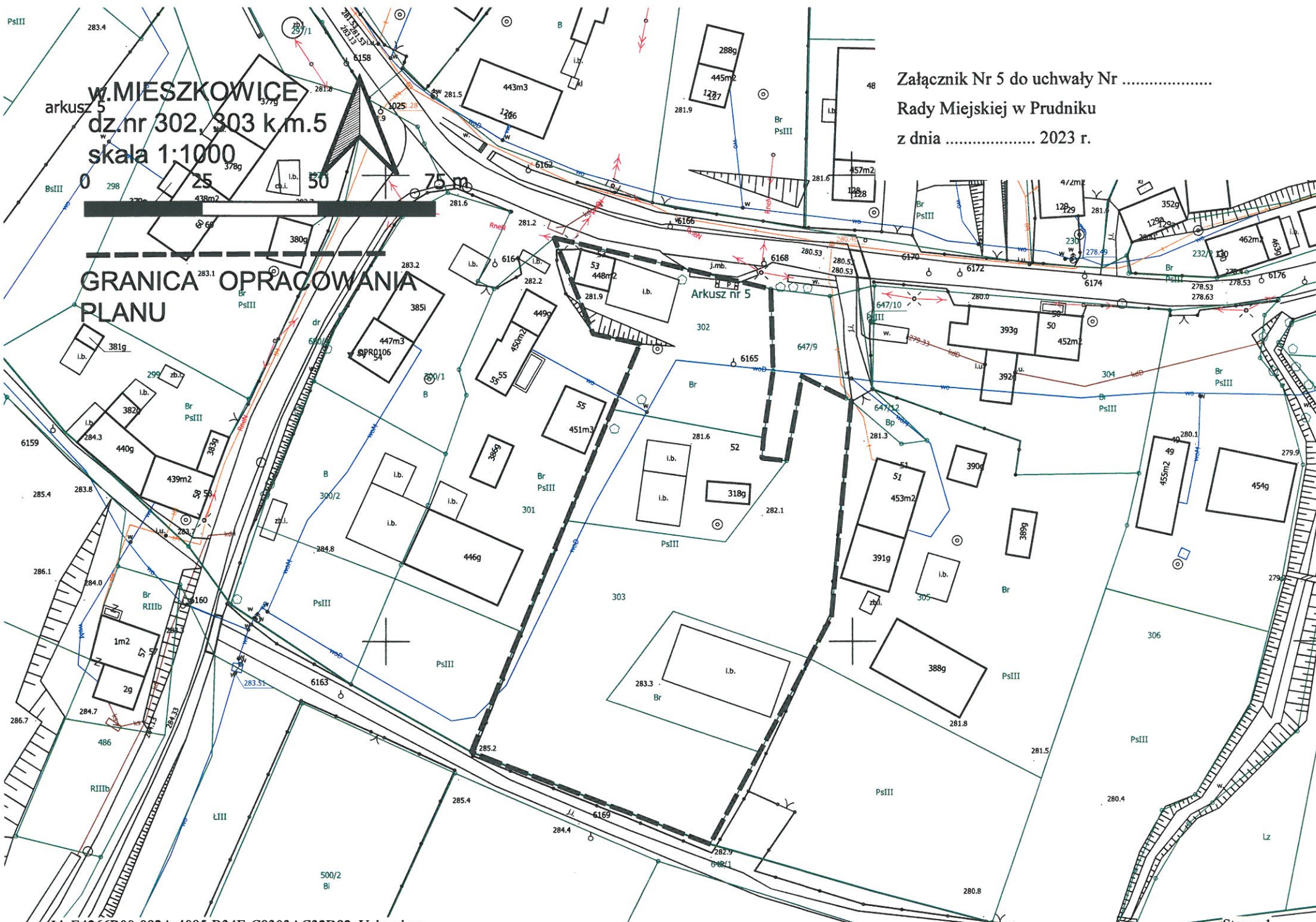
w ŁĄKA PRUDNICKA
dz. nr 458/13
skala 1:1000

0 25 50 75 m

GRANICA OPRACOWANIA
PLANU



Załącznik Nr 2 do uchwały Nr
Rady Miejskiej w Prudniku
z dnia 2023 r.



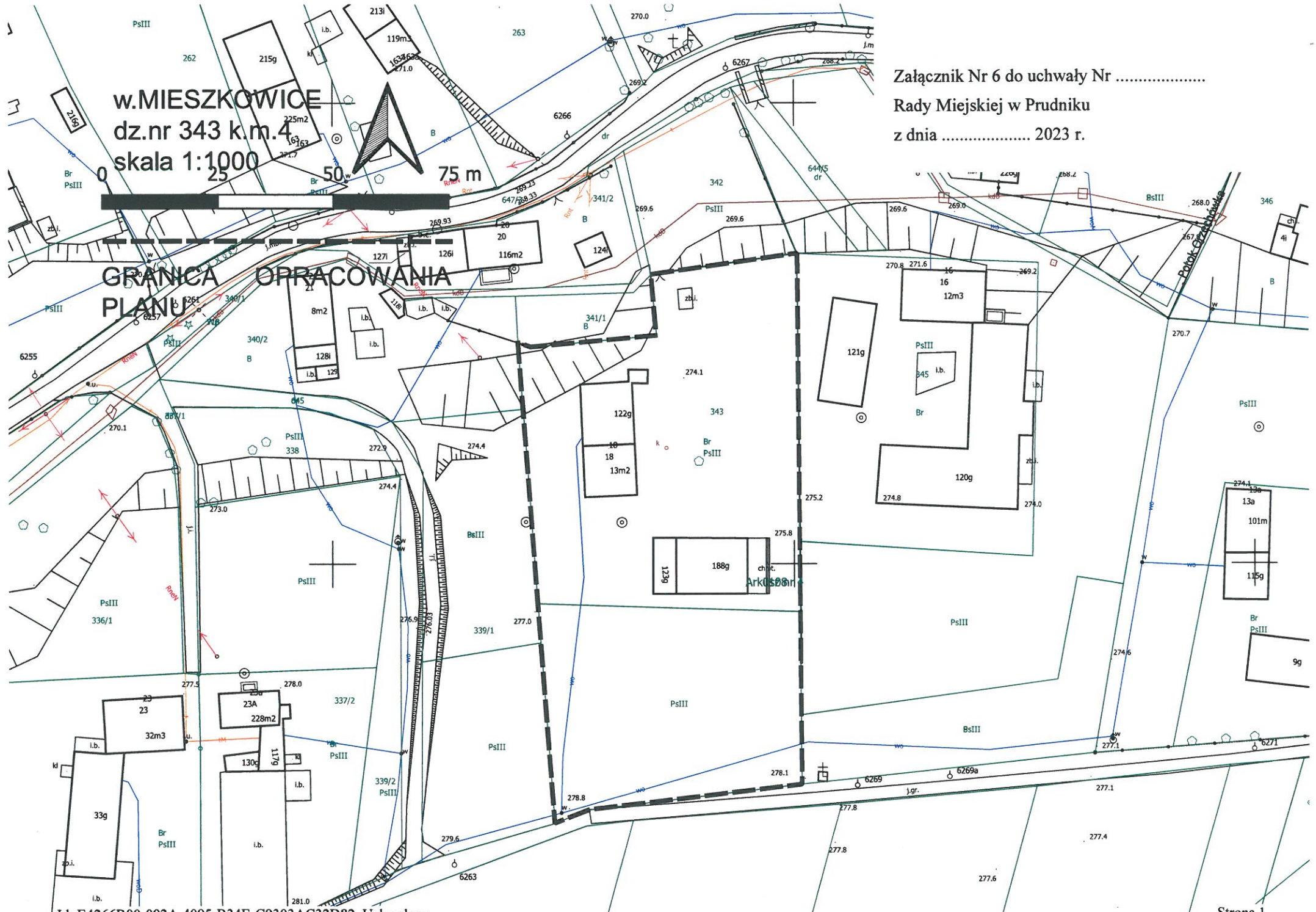
w. MIESZKOWICE
arkusz 5
dz.nr 302, 303 k.m.5
skala 1:1000

Załącznik Nr 5 do uchwały Nr
Rady Miejskiej w Prudniku
z dnia 2023 r.

GRANICA OPRACOWANIA
PLANU

w. MIESZKOWICE
dz.nr 343 k.m.4
skala 1:1000

Załącznik Nr 6 do uchwały Nr
Rady Miejskiej w Prudniku
z dnia 2023 r.

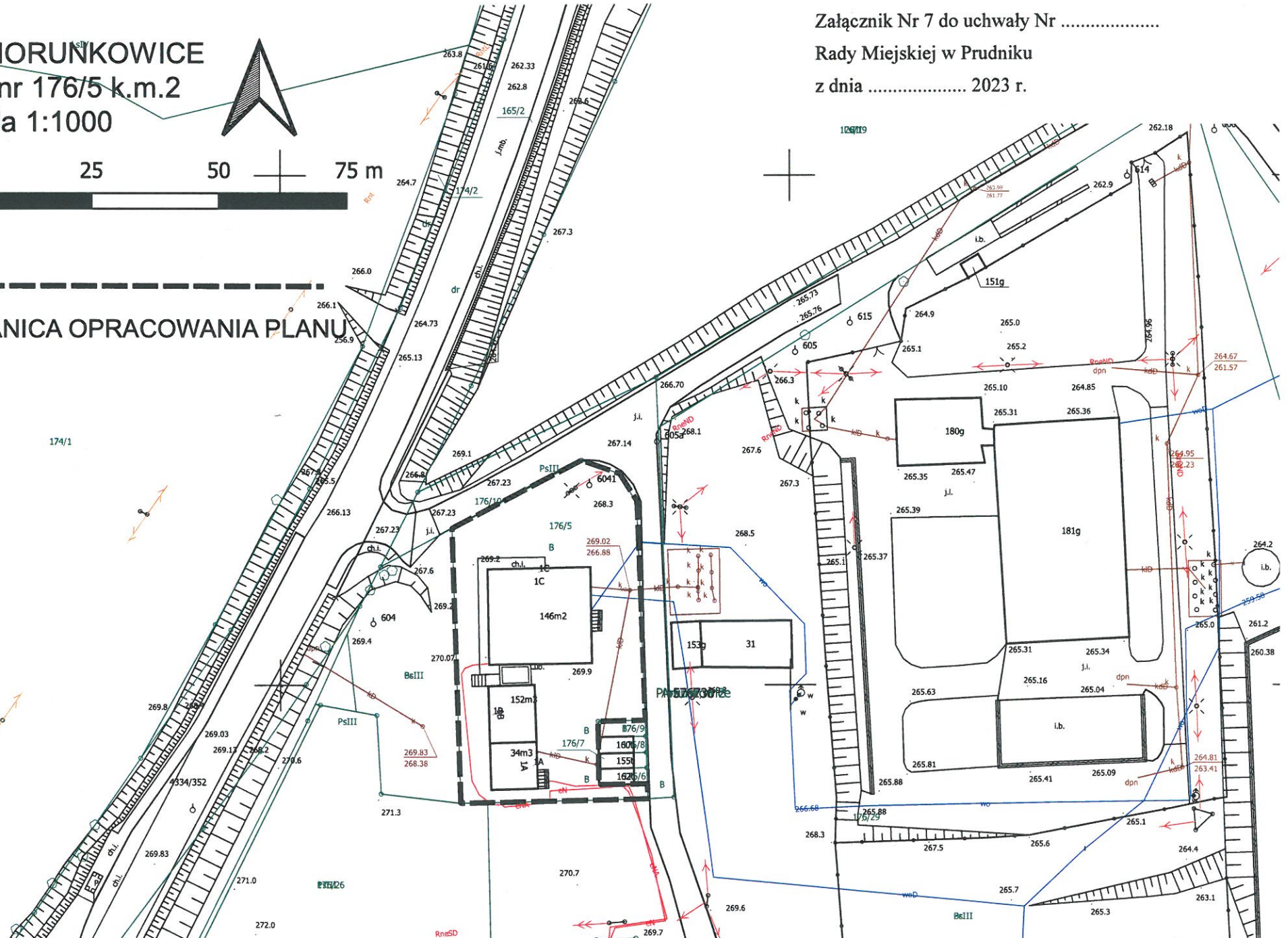


w. PIORUNKOWICE
dz. nr 176/5 k.m.2
skala 1:1000



GRANICA OPRACOWANIA PLANU

Załącznik Nr 7 do uchwały Nr
Rady Miejskiej w Prudniku
z dnia 2023 r.



UZASADNIENIE

Przyjęty w niniejszej uchwale zakres prac planistycznych dot. indywidualnych wniosków złożonych do rejestru w ciągu ostatnich kilku lat. Do opracowania przyjęto te wnioski, których założenia przestrzenno-użytkowe nie są sprzeczne ze studium uwarunkowań i kierunków zagospodarowania przestrzennego Gminy Prudnik.

Teren określony w załączniku nr 1 dotyczy wniosku o likwidację drogi wewnętrznej aby możliwie optymalnie wykorzystać potencjał zabudowy działki.

Teren określony w załączniku nr 2 dotyczy zmiany funkcji zabudowy zagrodowej na cele usługowo-mieszkaniowe /ratownictwo medyczne/.

Teren określony w załączniku nr 3 dotyczy zmiany funkcji usług na cele mieszkaniowe w zabudowie wielorodzinnej.

Teren określony w załączniku nr 4 dotyczy zmiany funkcji zabudowy zagrodowej na cele usługowo-mieszkaniowe.

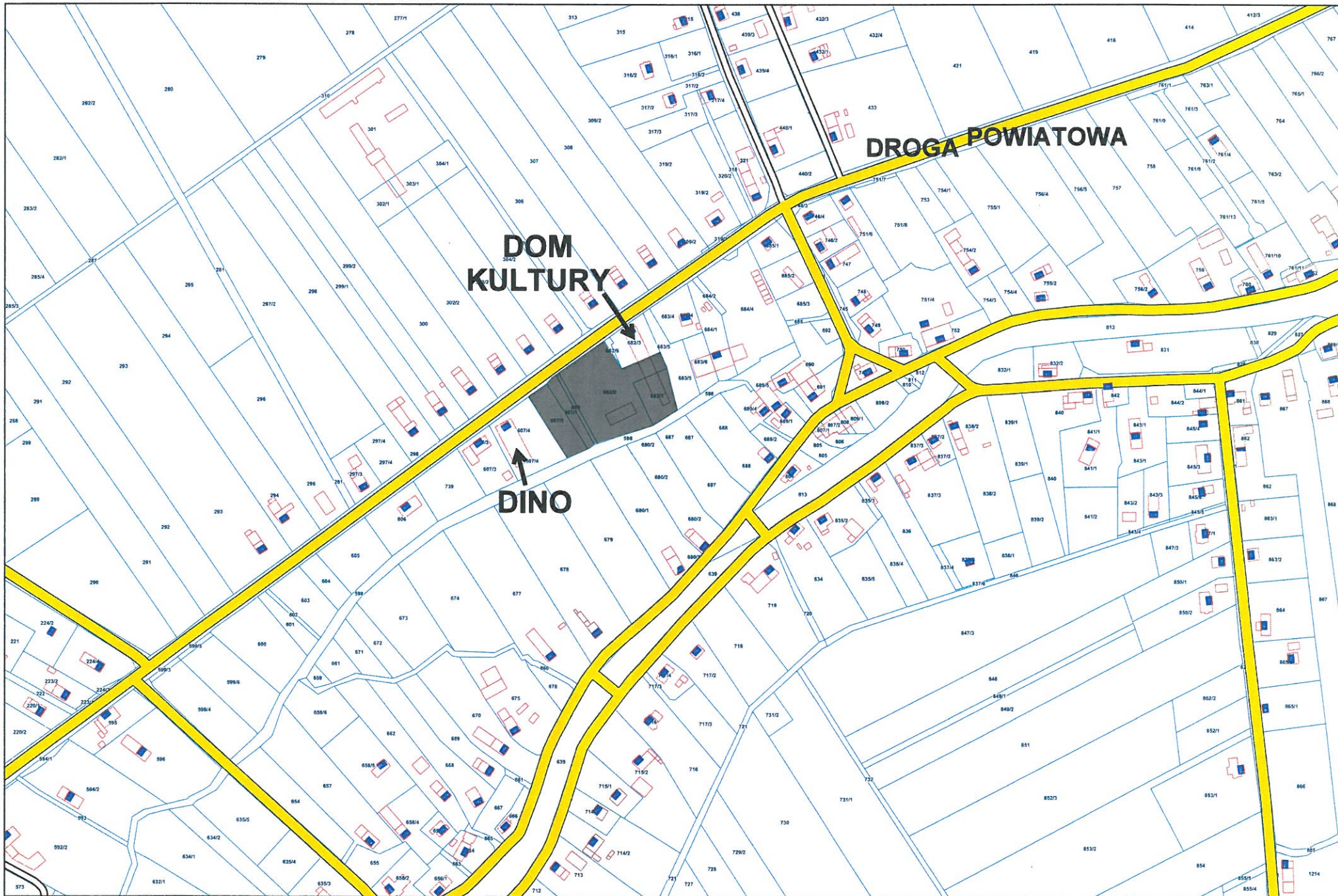
Teren określony w załączniku nr 5 i 6 dotyczy zmiany parametrów architektonicznych budynków gospodarczych w zabudowie zagrodowej.

Teren określony w załączniku nr 7 dotyczy zmiany terenów produkcji rolniczej na zabudowę wielorodzinną.

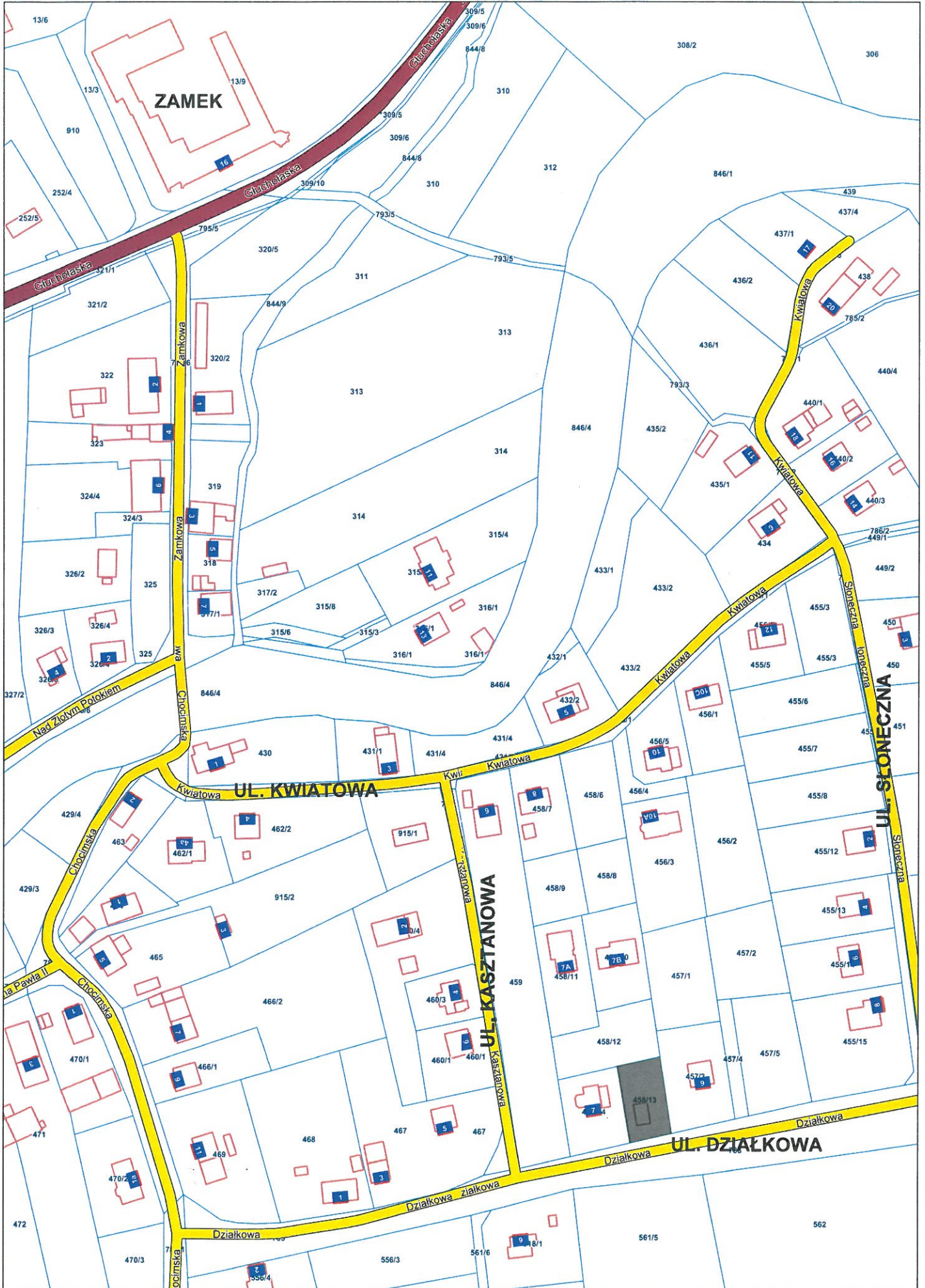


MOSZCZANKA - ZAŁ. NR 1

Prudnik - System Informacji Przestrzennej
skala 1 : 2000



TEREN OBJĘTY OPRACOWANIEM

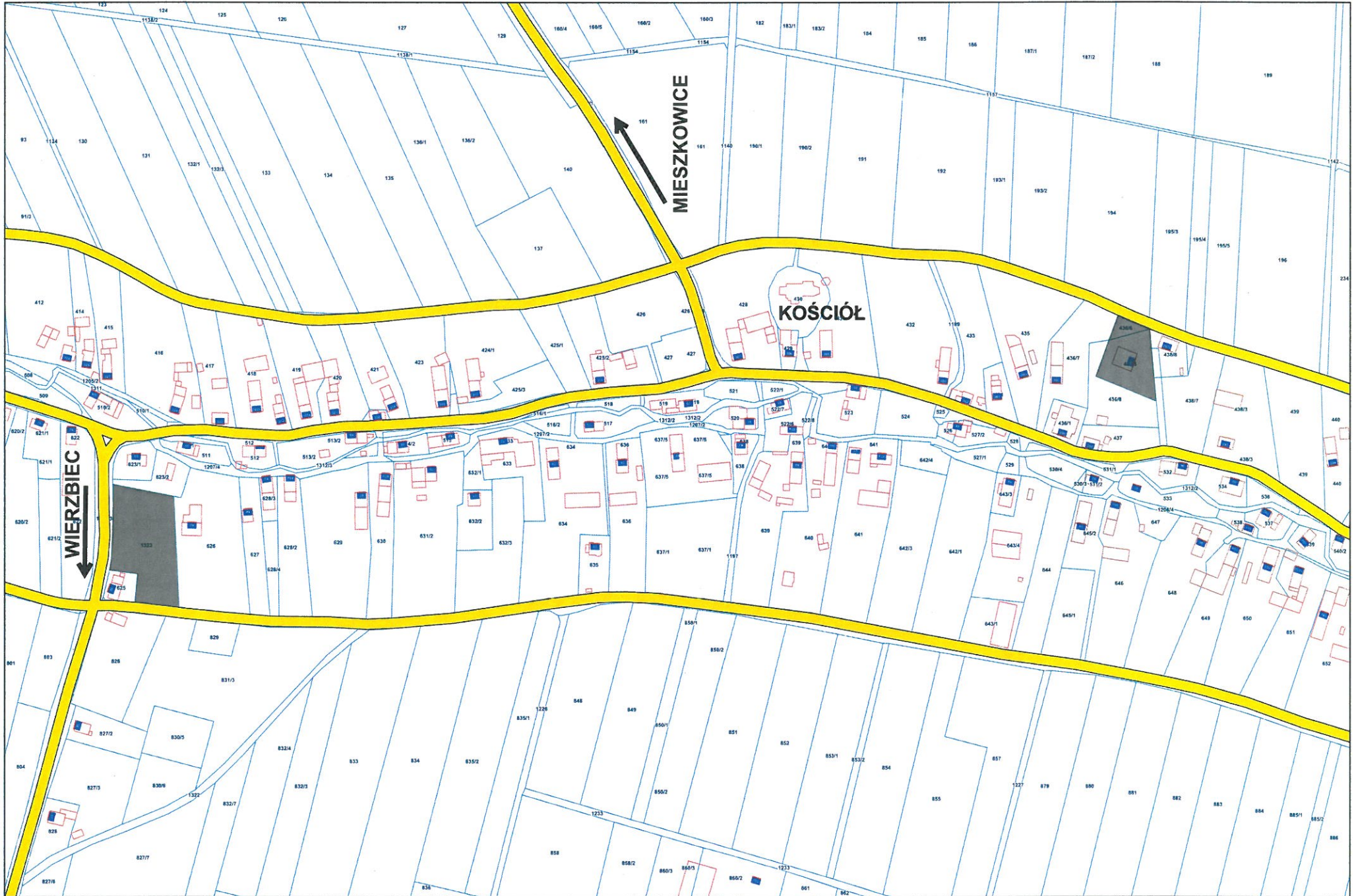


TEREN OBJĘTY OPRACOWANIEM



SZYBOWICE - ZAŁ. NR 3 i 4

Prudnik - System Informacji Przestrzennej
skala 1 : 2000

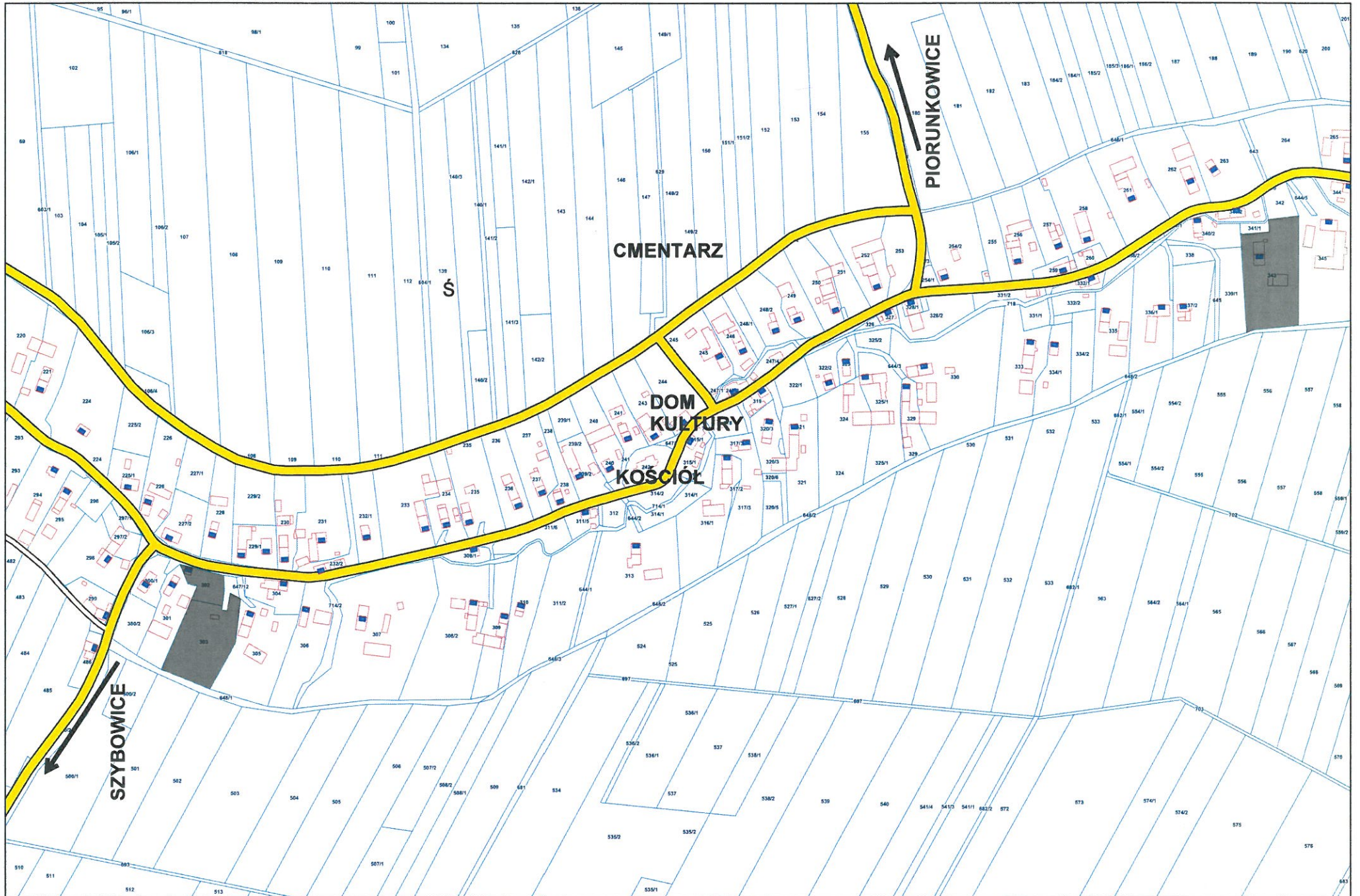


TEREN OBJĘTY OPRACOWANIEM



MIESZKOWICE - ZAŁ. NR 5 i 6

Prudnik - System Informacji Przestrzennej
skala 1 : 2500



TEREN OBJĘTY OPRACOWANIEM

