


RAPORT Z KONSULTACJI SPOŁECZNYCH
projektu uchwały Rady Miejskiej w Prudniku
w sprawie wyznaczenia obszaru zdegradowanego i
obszaru rewitalizacji Gminy Prudnik



Prudnik

Prudnik, 2023-06-07

Spis treści

1. Podstawa prawna	3
2. Sposób przeprowadzenia konsultacji społecznych	4
2.1 Ankieta dla mieszkańców	4
2.2 Zbieranie uwag w formie papierowej i pisemnej.....	10
2.3 Zbieranie uwag ustnych	11
2.4 Otwarte spotkanie konsultacyjne dla mieszkańców	11
3. Podsumowanie wyników konsultacji społecznych	12

1. Podstawa prawna.

Gmina Prudnik przystąpiła do wyznaczenia obszaru zdegradowanego i obszaru rewitalizacji mając na uwadze potrzebę kontynuowania procesu rewitalizacji po 2023 r., a także konieczność jego realizacji zgodnie z ustawą z dnia 9 października 2015 r. o rewitalizacji (tj. Dz.U. 2021 poz. 485) w oparciu o gminny program rewitalizacji (GPR).

Pierwszą czynnością poprzedzającą przygotowanie GPR jest podjęcie uchwały w sprawie wyznaczenia obszaru zdegradowanego i obszaru rewitalizacji, zgodnie z art. 8 oraz 9 ustawy o rewitalizacji. Na potrzeby ww. uchwały opracowano dokument pt. „Diagnoza służąca wyznaczeniu obszaru zdegradowanego i obszaru rewitalizacji na terenie Gminy Prudnik.”

Zgodnie z art. 3 ust. 1 ustawy, do zadań własnych gminy należy przeprowadzenie procesu rewitalizacji począwszy od jego przygotowania, poprzez koordynację i tworzenie warunków do jego przeprowadzenia.

Zadanie to powinno być prowadzone „w sposób jawny i przejrzysty, z zapewnieniem aktywnego udziału interesariuszy na każdym jej etapie, zgodnie z art. 3 ust. 2 pkt 1 ustawy”.

Działania partycypacyjne kierowane są do interesariuszy procesu rewitalizacji, do których należą (art. 2 ust. 2 ustawy):

1. mieszkańcy obszaru rewitalizacji oraz właściciele, użytkownicy wieczysti nieruchomości i podmioty zarządzające nieruchomościami znajdującymi się na tym obszarze, w tym spółdzielnie mieszkaniowe, wspólnoty mieszkaniowe, społeczne inicjatywy mieszkaniowe i towarzystwa budownictwa społecznego;
2. mieszkańcy gminy inni niż wymienieni w pkt 1;
3. podmioty prowadzące lub zamierzające prowadzić na obszarze gminy działalność gospodarczą;
4. podmioty prowadzące lub zamierzające prowadzić na obszarze gminy działalność społeczną, w tym organizacje pozarządowe i grupy nieformalne;
5. jednostki samorządu terytorialnego i ich jednostki organizacyjne;
6. organy władzy publicznej;
7. podmioty, inne niż wymienione w pkt 6, realizujące na obszarze rewitalizacji uprawnienia Skarbu Państwa.

Niniejszy raport obejmuje podsumowanie aktywności Gminy Prudnik związanych z włączeniem społecznym mieszkańców w proces uzgadniania projektu uchwały w sprawie wyznaczenia obszaru zdegradowanego i obszaru rewitalizacji Gminy Prudnik, realizowanych w okresie od dnia 02 maja 2023 r. do dnia 1 czerwca 2023 r., na zasadach wynikających z Zarządzenia nr 136/2023 Burmistrza Prudnika z dnia 24 kwietnia 2023 r. w sprawie przeprowadzenia konsultacji społecznych dotyczących projektu uchwały w sprawie wyznaczenia obszaru zdegradowanego i obszaru rewitalizacji na terenie Gminy Prudnik oraz ustawy o rewitalizacji.

Obwieszczenie Burmistrza Prudnika o rozpoczęciu konsultacji społecznych projektu Uchwały Rady Miejskiej w Prudniku w sprawie wyznaczenia obszaru zdegradowanego i obszaru rewitalizacji na terenie Gminy Prudnik z mieszkańcami Gminy Prudnik oraz podmiotami i organizacjami działającymi na jej terenie skierowane było do interesariuszy procesu rewitalizacji w rozumieniu art. 2 ust. 2 oraz art. 6 ustawy z dnia 9 października 2015 r. o rewitalizacji.

Niniejszy raport sporządzono w celu przedstawienia wyników konsultacji, zestawiając wykaz zgłoszonych opinii i uwag mieszkańców ze stanowiskiem Burmistrza Prudnika, na zasadach przewidzianych w § 5 ust. 6 uchwały.

2. Sposób przeprowadzenia konsultacji społecznych.

Zgodnie z Obwieszczeniem Burmistrza Prudnika o przeprowadzeniu konsultacji społecznych projektu uchwały w sprawie wyznaczenia obszaru zdegradowanego i obszaru rewitalizacji na terenie Gminy Prudnik konsultacje społeczne trwały w okresie od 2 maja 2023 r. do 1 czerwca 2023 r. O przebiegu procesu konsultacyjnego oraz o formach, w jakich będzie on prowadzony, interesariusze procesu rewitalizacji zostali powiadomieni:

- ✓ w dniu 20.04.2023 r. poprzez Obwieszczenie Burmistrza Prudnika o przeprowadzeniu konsultacji społecznych projektu uchwały Rady Miejskiej w Prudniku w sprawie wyznaczenia obszaru zdegradowanego i obszaru rewitalizacji na terenie Gminy Prudnik umieszczone na stronie internetowej Gminy Prudnik: <https://prudnik.pl/rewitalizacja-2023/obwieszczenie-o-konsultacjach/>
- ✓ w dniu 25.04.2023 r. poprzez Obwieszczenie Burmistrza Prudnika o przeprowadzeniu konsultacji społecznych projektu uchwały Rady Miejskiej w Prudniku w sprawie wyznaczenia obszaru zdegradowanego i obszaru rewitalizacji na terenie Gminy Prudnik umieszczone w Biuletynie Informacji Publicznej Gminy Prudnik: <https://bip.prudnik.pl/rewitalizacja-2023/388-obwieszczenie-burmistrza-prudnika-o-konsultacjach-projektu-uchwały-w-sprawie-wyznaczania-obszaru-zdegradowanego-i-obszaru-rewitalizacji-na-terenie-gminy-prudnik>
- ✓ na profilu Gminy Prudnik w mediach społecznościowych: <https://www.facebook.com/GminaPrudnik>

Mając na uwadze obowiązujące wymogi wynikające z ustawy o rewitalizacji, konsultacje społeczne przeprowadzono w czterech formach:

- otwartego spotkania konsultacyjnego dla mieszkańców Gminy Prudnik,
- badania ankietowego z użyciem formularza ankiety online i papierowej,
- zbierania uwag w formie papierowej oraz elektronicznej,
- zbierania uwag w formie ustnej do protokołu.

Zaproponowane formy konsultacji są zgodne z wymogami art. 6 ust. 3 ustawy o rewitalizacji.

Przedmiotem konsultacji społecznych był projekt uchwały Rady Miejskiej w Prudniku w sprawie wyznaczenia obszaru zdegradowanego i obszaru rewitalizacji na terenie Gminy Prudnik wraz z załącznikami. Celem konsultacji społecznych było zapoznanie interesariuszy procesu rewitalizacji Gminy Prudnik z projektem ww. dokumentu, jak również z przebiegiem procesu wyznaczenia obszaru zdegradowanego i obszaru rewitalizacji, a także zebranie uwag i opinii dotyczących opracowanej diagnozy.

Opinie i uwagi zbierano za pomocą formularza konsultacyjnego, którego wzór stanowi załącznik nr 1 do niniejszego raportu.

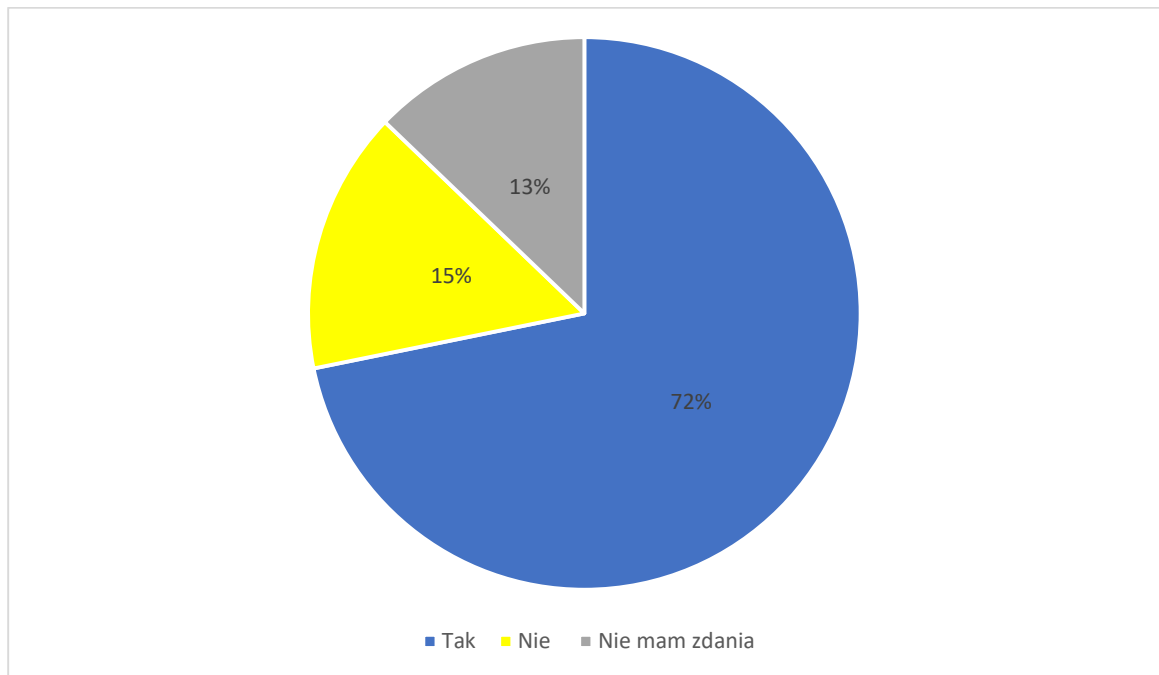
2.1 Ankieta dla mieszkańców.

W procesie konsultacji uruchomiono badanie ankietowe dla mieszkańców Gminy Prudnik, służące poznaniu opinii publicznej dotyczącej wyznaczonego obszaru zdegradowanego i obszaru rewitalizacji. Ankieta miała charakter anonimowy. Badanie prowadzono z użyciem formularza internetowego udostępnionego pod adresem:

https://docs.google.com/forms/d/e/1FAIpQLSf2UED3qjWKT-qJLSFmJo16wK_c045JsKWySsoC9GdGsZjJow/viewform?usp=sf_link

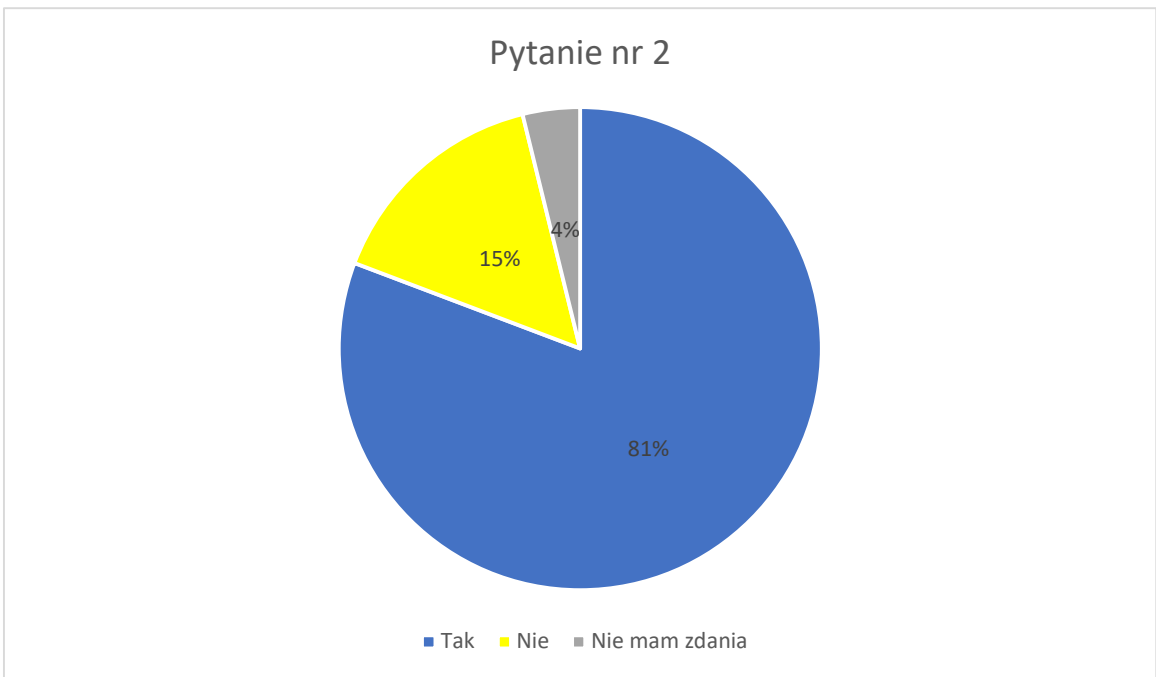
Ankieta składała się z 9 pytań zamkniętych, zaś odpowiedzi udzielane na zawarte w niej pytania miały na celu poznanie opinii interesariuszy na temat projektu uchwały, a w szczególności wyznaczonego obszaru zdegradowanego i obszaru rewitalizacji. W badaniu ankietowym zebrano łącznie 78 odpowiedzi na następujące pytania:

1. Czy z uwagi na wewnątrzmijskie zróżnicowanie sytuacji społeczno-gospodarczej trafnie wyznaczono obszary: zdegradowany i rewitalizacji ?



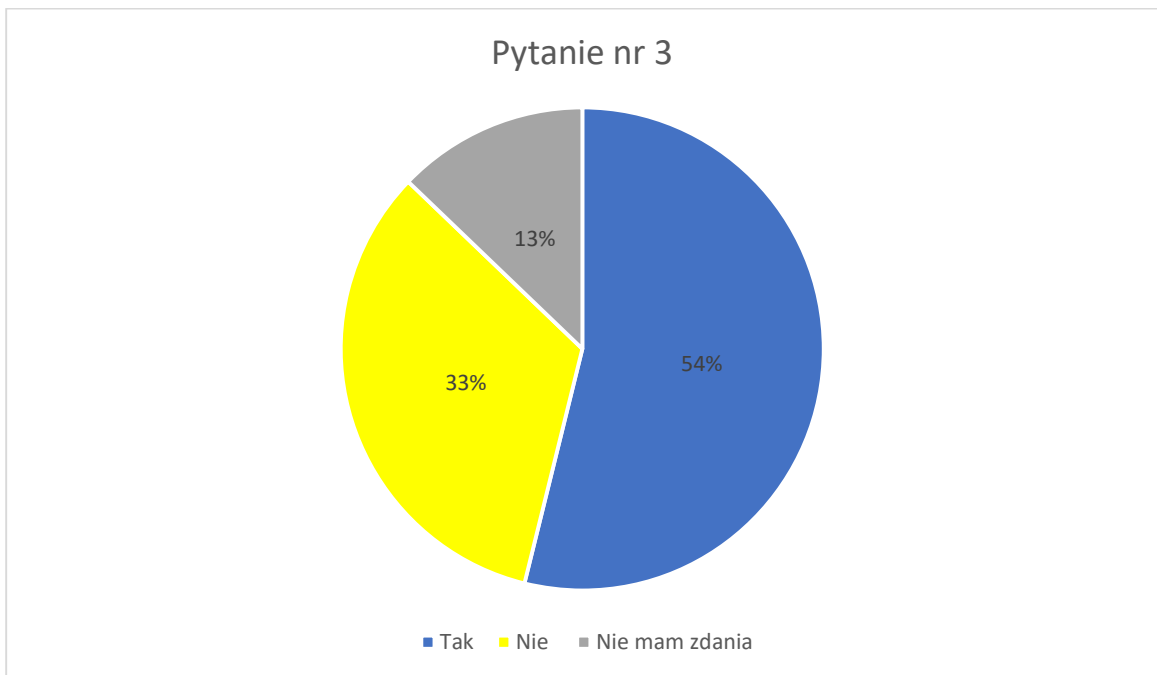
Niemalże $\frac{3}{4}$ ankietowanych wskazało, że biorąc pod uwagę zróżnicowanie sytuacji społeczno-gospodarczej trafnie wyznaczono obszar rewitalizacji.

2. Czy wskazany obszar zdegradowany i planowany do objęcia rewitalizacją obszar stanowi istotną część gminy związaną z jej funkcjonowaniem ?



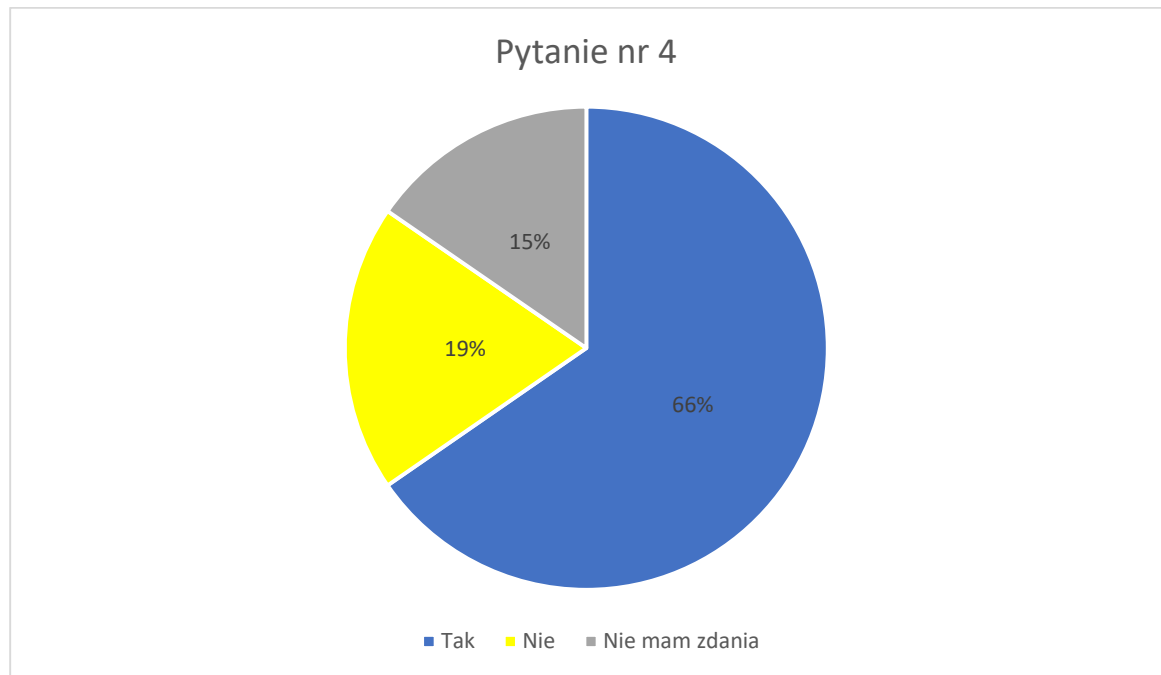
Zdecydowana większość (81%) ankietowanych wskazała, że wskazany obszar zdegradowany i planowany do objęcia rewitalizacją obszar stanowi istotną część gminy związaną z jej funkcjonowaniem.

3. Czy wskazany obszar zdegradowany i planowany do objęcia rewitalizacją jest interesującym miejscem do mieszkania ?



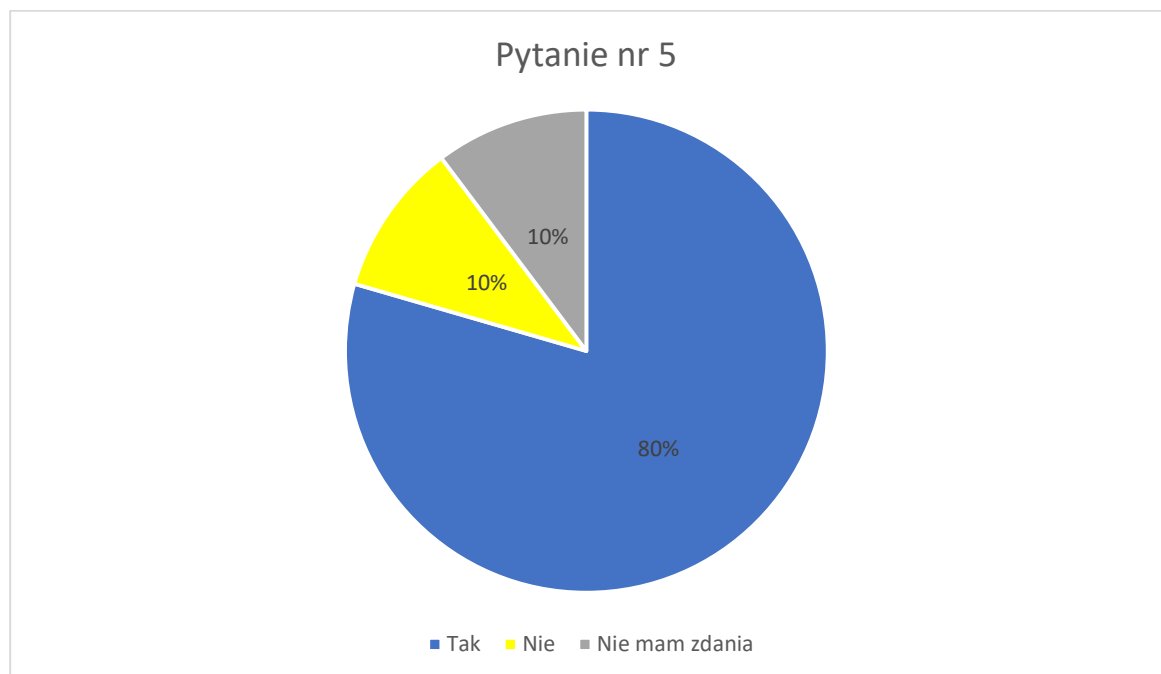
Ponad połowa (54%) ankietowanych uznała, że wskazany obszar zdegradowany i planowany do objęcia rewitalizacją jest interesującym miejscem do mieszkania.

4. Czy na obszarze zdegradowanym i wskazanym do objęcia rewitalizacją żyje się stosunkowo gorzej, niż w innych częściach gminy oraz miasta ?



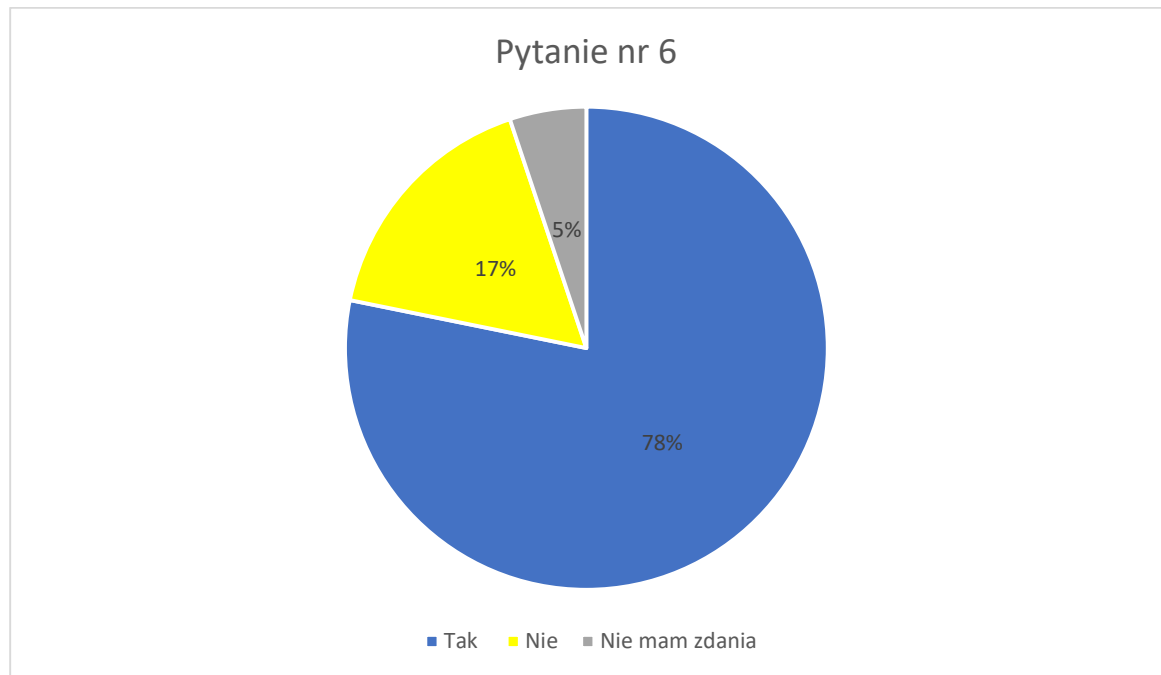
Większość ankietowanych (66%) uznało, że na obszarze zdegradowanym i wskazanym do objęcia rewitalizacją żyje się stosunkowo gorzej, niż w innych częściach gminy oraz miasta.

5. Czy na obszarze zdegradowanym i wskazanym do objęcia rewitalizacją występują zauważalnie większe problemy społeczno-gospodarcze, niż w innych częściach gminy oraz miasta ?



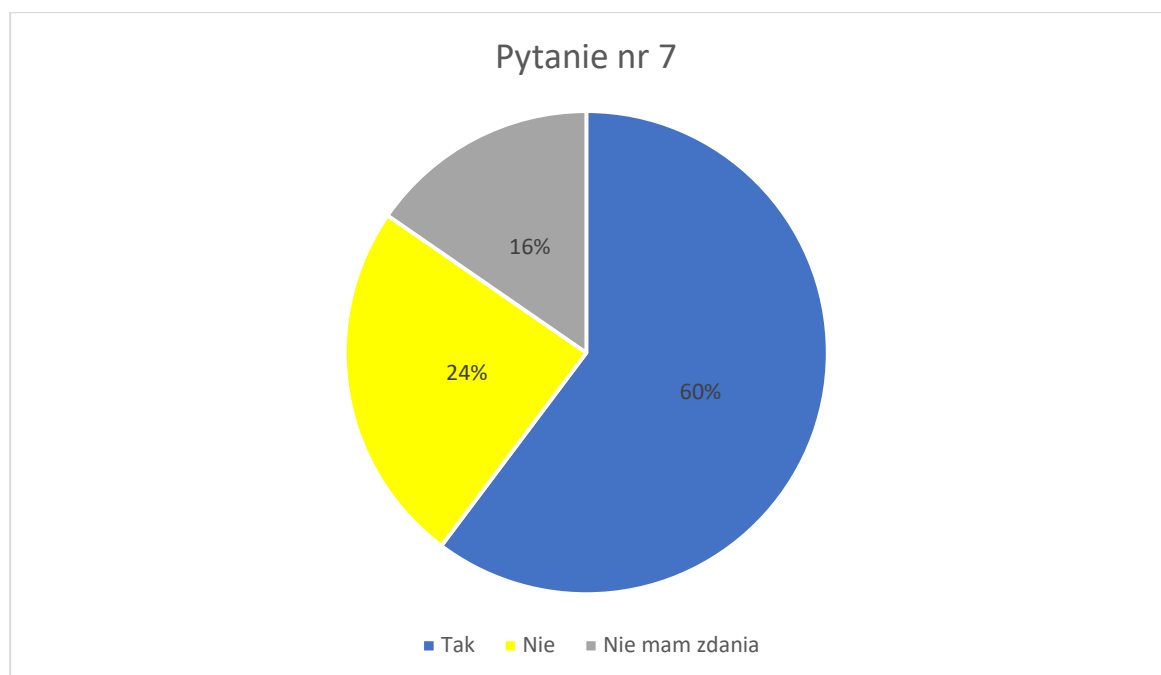
Zdecydowana większość ankietowanych (80%) wskazywała, że na obszarze zdegradowanym i wskazanym do objęcia rewitalizacją występują zauważalnie większe problemy społeczno-gospodarcze, niż w innych częściach gminy oraz miasta.

6. Czy na obszarze zdegradowanym i wskazanym do objęcia rewitalizacją występuje zauważalnie większa degradacja przestrzeni i zabudowy, niż w innych częściach gminy oraz miasta ?



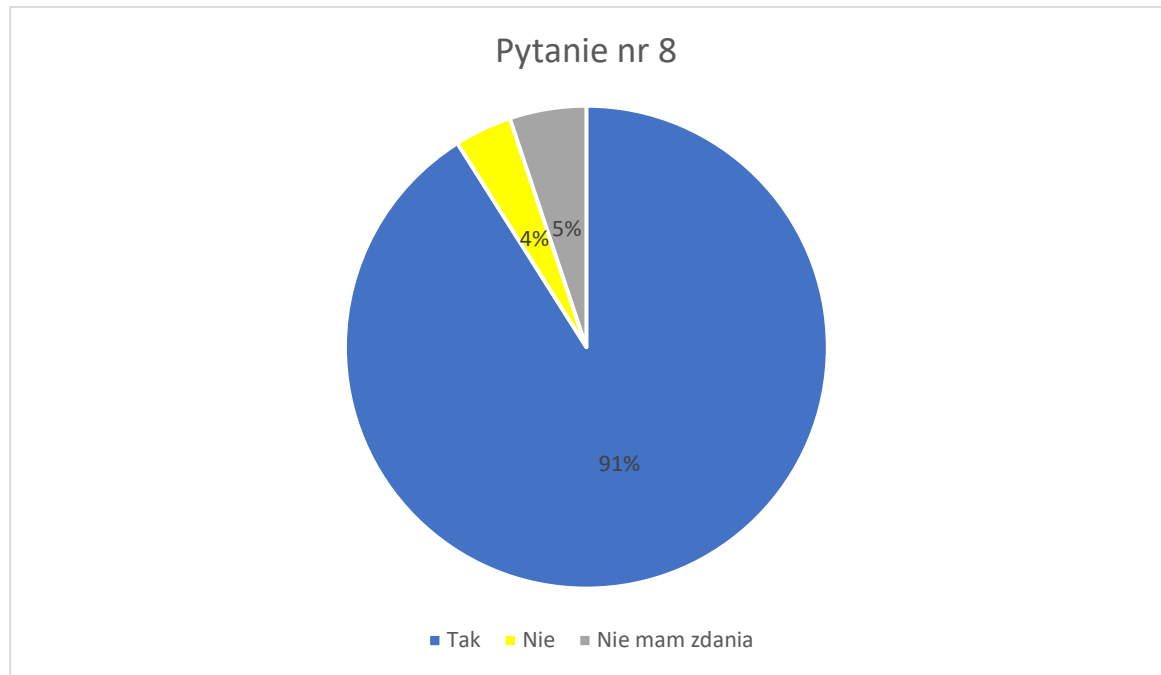
Ponad ¾ ankietowanych (78%) stwierdziła iż, na obszarze zdegradowanym i wskazanym do objęcia rewitalizacją występuje zauważalnie większa degradacja przestrzeni i zabudowy, niż w innych częściach gminy oraz miasta.

7. Czy na obszarze zdegradowanym i wskazanym do objęcia rewitalizacją występują zauważalnie większe problemy dotyczące środowiska naturalnego, niż w innych częściach gminy oraz miasta ?



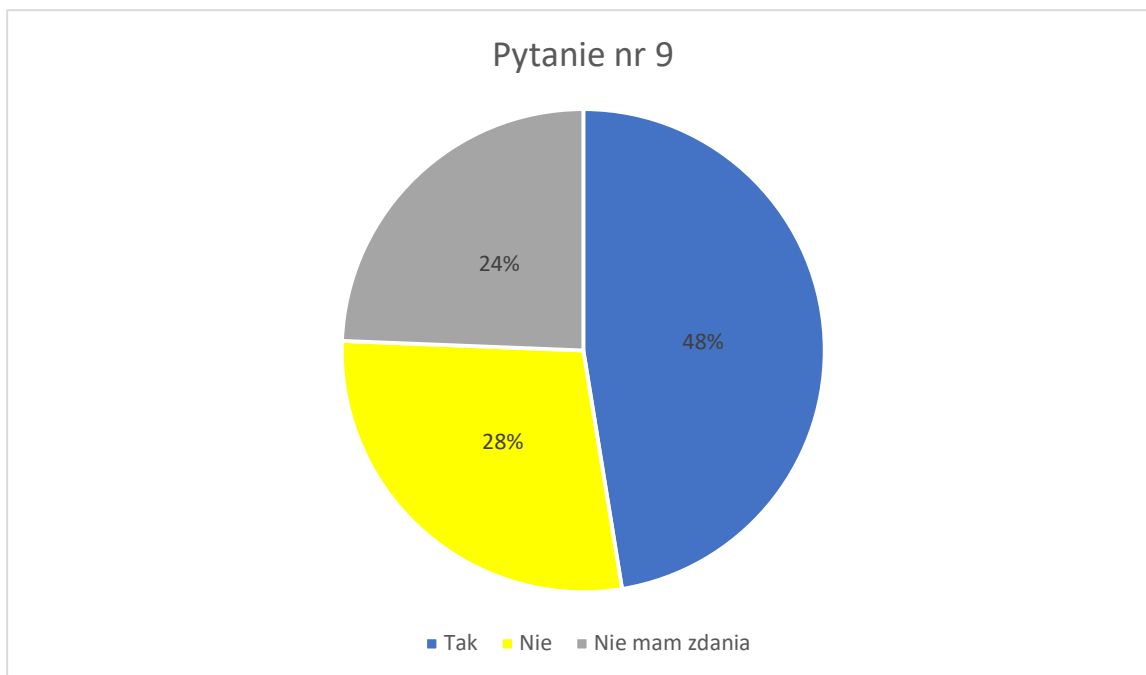
Zdecydowana większość (60%) ankietowanych stwierdziła że, na obszarze zdegradowanym i wskazanym do objęcia rewitalizacją występują zauważalnie większe problemy dotyczące środowiska naturalnego, niż w innych częściach gminy oraz miasta.

8. Czy zdegradowany obszar wskazany do objęcia rewitalizacją powinien zostać poddany procesowi rewitalizacji tj. procesowi odnowy tego obszaru, poprawy jego funkcjonalności, rozwoju oferty usług społecznych, przestrzennych, gospodarczych, środowiskowych itp.?



Zdecydowana większość ankietowanych (aż 91%) wskazywała, że zdegradowany obszar wskazany do objęcia rewitalizacją powinien zostać poddany procesowi rewitalizacji tj. procesowi odnowy tego obszaru, poprawy jego funkcjonalności, rozwoju oferty usług społecznych, przestrzennych, gospodarczych, środowiskowych itp.

9. Czy zaproponowane w uchwale prawo pierwokupu nieruchomości na rzecz gminy ułatwi planowane działania rewitalizacyjne ?



Mniej niż połowa (48%) ankietowanych uznała, że zaproponowane w uchwale prawo pierwokupu nieruchomości ułatwi działania rewitalizacyjne.

Podsumowując, ankietowani mieszkańcy w większości uznali że trafnie wyznaczono obszar rewitalizacji. W szczególności wyraźnie dotyczyło to zagadnienia występowania problemów społeczno-gospodarczych, stanowiących ustawową podstawę do wyznaczenia obszaru zdegradowanego. Duża część ankietowanych potwierdziła również występowanie problemów w kwestiach degradacji przestrzeni i zabudowy. Tym samym potwierdza to prawidłowość przeprowadzonego procesu delimitacji obszaru zdegradowanego i obszaru rewitalizacji. Na podkreślenie zasługuje fakt iż, mniejszość ankietowanych pozytywnie odniosła się do kwestii prawa pierwokupu na rzecz gminy.

2.2 Zbieranie uwag w formie papierowej i pisemnej.

Projekt uchwały w sprawie wyznaczenia obszaru zdegradowanego i obszaru rewitalizacji wraz z mapą przedstawiającą proponowane granice obszaru zdegradowanego i obszaru rewitalizacji, diagnozą służącą wyznaczeniu obszaru zdegradowanego i obszaru rewitalizacji na terenie Gminy Prudnik oraz formularz konsultacyjny udostępnione zostały od dnia 20.04.2023 r do 01.06.2023 r.

Z kompletem dokumentów można się było zapoznać:

- w formie papierowej w siedzibie Urzędu Miejskiego w Prudniku,
- w formie elektronicznej: w Biuletynie Informacji Publicznej na stronie:

<https://bip.prudnik.pl/rewitalizacja-2023>

Zgłaszanie uwag możliwe było przy wykorzystaniu formularza konsultacyjnego:

- drogą elektroniczną na adres mailowy: ryszard.zwojewski@prudnik.pl
- w formie papierowej:

- drogą korespondencyjną za pośrednictwem operatora pocztowego na adres: Urząd Miejski w Prudniku, 48-200 Prudnik, ul. Kościuszki 3,

- osobiście do punktu obsługi interesanta w Urzędzie Miejskim w Prudniku, 48-200 Prudnik, ul. Kościuszki 3, codziennie w godzinach pracy Urzędu.

Dla uwag przesłanych drogą pocztową decydująca była data wpływu stempla pocztowego.

W trakcie prowadzonych konsultacji społecznych nie wpłynęła żadna pisemna uwaga tak w formie papierowej czy też w formie elektronicznej.

2.3 Zbieranie uwag ustnych.

Konsultacje społeczne projektu uchwały w sprawie wyznaczenia obszaru zdegradowanego i obszaru rewitalizacji na terenie Gminy Prudnik zostały zaplanowane w formie umożliwiającej zbieranie uwag ustnych od mieszkańców gminy. Zgłaszanie uwag w formie ustnej było możliwe codziennie od poniedziałku do piątku w godzinach pracy Urzędu pod nr telefonicznym 77 40 66 253 oraz osobiście w siedzibie Urzędu Miejskiego w Prudniku, pokój nr 226.

W trakcie prowadzonych konsultacji społecznych nie wpłynęła żadna uwaga ustna.

2.4 Otwarte spotkanie konsultacyjne dla mieszkańców.

W dniu 17.05.2023 r. o godz. 17:00 w Prudnickim Ośrodku Kultury i Biblioteki Publicznej w Prudniku, ul. Kościuszki 1 odbyło się spotkanie z mieszkańcami miasta będące częścią prowadzonych od 02 maja 2023 r. konsultacji społecznych projektu Uchwały Rady Miejskiej w Prudniku w sprawie wyznaczenia obszaru zdegradowanego i obszaru rewitalizacji na terenie Gminy Prudnik wraz z załącznikami.

Konsultacje miały na celu zapewnienie udziału interesariuszy w przygotowaniu dokumentów dotyczących procesu rewitalizacji oraz wymianę wiedzy, informacji, poznanie uwag i opinii dotyczących propozycji granic i sposobu wyznaczenia obszaru zdegradowanego i obszaru rewitalizacji na terenie Gminy Prudnik.

Spotkanie moderowane było przez przedstawiciela Urzędu Miejskiego w Prudniku – Ryszarda Zwojewskiego. W spotkaniu wzięła udział grupa mieszkańców Gminy Prudnik, Burmistrz Prudnika oraz Z-ca Burmistrza Prudnika.

Na wstępie przedstawiony został temat spotkania, definicja oraz zasady prowadzenia procesu rewitalizacji wynikające z przepisów ustawowych. Poinformowano obecnych, że jest to pierwsze spotkanie w całym cyklu tworzenia Gminnego Programu Rewitalizacji Wejherowa na lata 2023-2030. Przedstawione zostały wyniki przeprowadzonej delimitacji obszaru zdegradowanego i obszaru rewitalizacji Gminy Prudnik na które składała się analiza 31 wskaźników w 5 sferach: społecznej, gospodarczej, środowiskowej, przestrzenno-funkcjonalnej i technicznej. Na potrzeby badawcze obszar miasta podzielony został na 18 jednostek urbanistycznych (10 zlokalizowanych na terenach wiejskich gminy oraz 8 zlokalizowanych w mieście Prudnik) do których odnosiła się przeprowadzona analiza. W następnej kolejności przedstawione zostały wyniki zbiorcze oraz wytypowano na ich podstawie część miasta spełniającą wymogi dotyczące obszaru zdegradowanego. Określono jednocześnie, iż obszar zdegradowany w przypadku Gminy Prudnik jest tożsamy z obszarem planowanej rewitalizacji i obejmuje łącznie 1,16% powierzchni gminy i jest zamieszkały przez 28,6% populacji gminy, co jest zgodne z ustawowymi wymogami.

W część dyskusyjnej spotkania nie zgłoszono żadnych uwag czy wniosków dotyczących obszaru zdegradowanego, obszaru rewitalizacji czy też samej metodologii prowadzenia delimitacji. W związku z brakiem dalszych pytań i uwag spotkanie zostało zakończone.

3. Podsumowanie wyników konsultacji społecznych.

Proces konsultacji społecznych został przeprowadzony zgodnie z trybem wynikającym z Zarządzenia nr 136/2023 Burmistrza Prudnika z dnia 24 kwietnia 2023 r. w sprawie przeprowadzenia konsultacji społecznych dotyczących projektu uchwały w sprawie wyznaczenia obszaru zdegradowanego i obszaru rewitalizacji na terenie Gminy Prudnik, a także w formach i na zasadach określonych w art. 6 ustawy o rewitalizacji.

W efekcie konsultacji społecznych zebrano uwagi i opinie mieszkańców Gminy Prudnik na temat projektu uchwały oraz wyznaczonego w ramach diagnozy obszaru zdegradowanego i obszaru rewitalizacji. Łącznie przeprowadzonymi formami konsultacji było:

- dyskusja w ramach otwartego spotkania dla mieszkańców prezentująca zagadnienia ustawowe procesu rewitalizacji oraz zakres i metodę wyznaczenia obszaru zdegradowanego i obszaru rewitalizacji,
- zbieranie uwag w formie papierowej lub elektronicznej bądź ustnej – nie złożona została żadna uwaga,
- formularz ankietowy uzupełniony przez 78 respondentów, którzy wyrazili swoje opinie dotyczące ustaleń projektu uchwały.

Większość mieszkańców biorąca udział w badaniu ankietowym, wyraziła pozytywny odbiór dla wyznaczonego w ramach diagnozy obszaru rewitalizacji, zgadzając się ze stwierdzeniem o zauważalnie większych problemach w zakresie społeczno-gospodarczym oraz przestrzennym i technicznym.

Na tym raport zakończono.

Załączniki do Raportu:

Załącznik nr 1 - wzór formularza konsultacyjnego.

**FORMULARZ KONSULTACJI SPOŁECZNYCH PROJEKTU UCHWAŁY RADY MIEJSKIEJ W PRUDNIKU
W SPRAWIE WYZNACZENIA OBSZARU ZDEGRADOWANEGO I OBSZARU REWITALIZACJI GMINY PRUDNIK**

Lp	Nazwa instytucji zgłaszającej uwagę/lmię i nazwisko osoby zgłaszającej	Numer strony/nr paragrafu	Treść uwagi	Treść proponowanej zmiany	Uzasadnienie zgłaszanej uwagi
1.					
2.					
3.					

4.					

Informacja o przetwarzaniu danych osobowych w procesie konsultacji społecznych projektu uchwały w sprawie wyznaczenia obszaru zdegradowanego i obszaru rewitalizacji w Gminie Prudnik.

W związku z realizacją wymogów Rozporządzenia Parlamentu Europejskiego i Rady (UE) 2016/679 z dnia 27 kwietnia 2016 r. w sprawie ochrony osób fizycznych w związku z przetwarzaniem danych osobowych i w sprawie swobodnego przepływu takich danych oraz uchylenia dyrektywy 95/46/WE (ogólne rozporządzenie o ochronie danych „RODO”) i Ustawą z dnia 10 maja 2018r. o ochronie danych osobowych Urząd Miejski w Prudniku ul. Kościuszki 3, 48-200 Prudnik, informuje o zasadach przetwarzania Pani/Pana danych osobowych oraz o przysługujących Pani/Panu prawach z tym związanych.

Jeśli ma Pani/Pan pytania dotyczące sposobu i zakresu przetwarzania Pani/Pana danych osobowych, a także przysługujących Pani/Panu uprawnień, prosimy o kontakt z Inspektorem Ochrony Danych Osobowych drogą elektroniczną poprzez adres: iodo@prudnik.pl, telefonicznie pod numerem 665 954 268_lub pisemnie na adres Urząd Miejski w Prudniku ul. Kościuszki 3, 48-200 Prudnik.

I. Wskazanie administratora – Administratorem Pani/Pana danych osobowych jest Burmistrz Prudnika, z siedzibą: ul. Kościuszki 3, 48-200 Prudnik.

II. Cel oraz podstawa prawna przetwarzania Pani/Pana danych osobowych – Pana/Pani dane osobowe przetwarzane są w celu realizacji ustawowych zadań Gminy Prudnik związanych z przeprowadzeniem konsultacji społecznych dotyczących projektu uchwały w sprawie wyznaczenia obszaru zdegradowanego i obszaru rewitalizacji na terenie Gminy Prudnik

Podstawa prawna:

- Art. 6 ust. 1 lit. „c” i „b” Rozporządzenia Parlamentu Europejskiego i Rady (UE) 2016/679 z dnia 27 kwietnia 2016 r. w sprawie ochrony osób fizycznych w związku z przetwarzaniem danych osobowych i w sprawie swobodnego przepływu takich danych oraz uchylenia dyrektywy 95/46/WE
- Art. 6 oraz art. 11 ust. 3 ustawy z dnia 9 października 2015 r. o rewitalizacji (Dz. U. z 2021 r. poz. 485, z 2023 r. poz. 28)

Pani/Pana dane osobowe zawarte w formularzu konsultacyjnym będą przetwarzane w zakresie prowadzonych konsultacji społecznych projektu diagnozy służącej wyznaczeniu obszaru zdegradowanego i obszaru rewitalizacji w Gminie Prudnik. W każdej chwili przysługuje Pani/Panu prawo do wycofania zgody na przetwarzanie danych osobowych, ale cofnięcie zgody nie wpływa na zgodność z prawem przetwarzania, którego dokonano na podstawie zgody przed jej wycofaniem.

III. Obowiązek podania danych osobowych- Podanie przez Panią/Pana danych ma charakter dobrowolny, ale jest konieczne w celu poprawnej realizacji procesu konsultacji społecznych projektu diagnozy służącej wyznaczeniu obszaru zdegradowanego i obszaru rewitalizacji w Gminie Prudnik.

IV. Informacje o odbiorcach Pani/Pana danych osobowych - W związku z przetwarzaniem Pani/Pana danych osobowych w celu wskazanym w pkt. III, Pani/Pana dane osobowe mogą być udostępniane następującym odbiorcom bądź kategoriom odbiorców: organom władzy publicznej oraz podmiotom wykonującym zadania publiczne lub działającym na zlecenie organów władzy publicznej, w zakresie i w celach, które wynikają z przepisów prawa np. policja, sąd, prokuratura.

V. Okresy przetwarzania danych osobowych - Pani/Pana dane osobowe będą przechowywane przez okresy zgodne z kategoriami archiwalnymi, o których mowa w załączniku Nr 2 do rozporządzenia Prezesa Rady Ministrów z dnia 18 stycznia 2011 r. w sprawie instrukcji kancelaryjnej, jednolitych rzeczowych wykazów akt oraz instrukcji w sprawie organizacji i zakresu działania archiwów zakładowych.

VI. Prawa osoby, której dane dotyczą - Zapewniamy Panią/Pana, że wszystkim osobom, których dane osobowe są przetwarzane w Urzędzie Miejskim w Prudniku przysługują odpowiednie prawa wynikające z Rozporządzenia Parlamentu Europejskiego i Rady (UE) 2016/679 z dnia 27 kwietnia 2016 r. w sprawie

ochrony osób fizycznych w związku z przetwarzaniem danych osobowych i w sprawie swobodnego przepływu takich danych oraz uchylenia dyrektywy 95/46/WE i Ustawą z dnia 10 maja 2018r. o ochronie danych osobowych, w tym:

1. prawo dostępu do danych osobowych, w tym prawo do uzyskania kopii tych danych;
2. prawo do żądania sprostowania (poprawiania) danych osobowych - w przypadku, gdy dane są nieprawidłowe lub niekompletne;
3. prawo do żądania usunięcia danych osobowych ;
4. prawo do żądania ograniczenia przetwarzania danych osobowych;
5. prawo do wniesienia sprzeciwu wobec przetwarzania;
6. prawo do przenoszenia danych.

VII. Prawo wniesienia skargi do organu nadzorczego - W przypadku uznania, iż przetwarzanie Pani/Pana danych osobowych narusza przepisy Rozporządzenia Parlamentu Europejskiego i Rady (UE) 2016/679 z dnia 27 kwietnia 2016 r. w sprawie ochrony osób fizycznych w związku z przetwarzaniem danych osobowych i w sprawie swobodnego przepływu takich danych oraz uchylenia dyrektywy 95/46/WE, przysługuje Pani/Panu prawo do wniesienia skargi do właściwego organu nadzorczego Prezesa Urzędu Ochrony Danych Osobowych.