

Projekt

z dnia 17 czerwca 2021 r.
Zatwierdzony przez

UCHWAŁA NR
RADY MIEJSKIEJ W PRUDNIKU

z dnia 2021 r.

w sprawie przystąpienia do zmiany miejscowego planu zagospodarowania przestrzennego obejmującego obszar części wsi Łąka Prudnicka i Moszczanka

Na podstawie art. 18 ust. 2 pkt 5 ustawy z dnia 8 marca 1990 r. o samorządzie gminnym (Dz. U. z 2020 r. poz. 713, 1378, z 2021r. poz. 1038) oraz art. 14 ust. 1, 2, 4 i art. 27 ustawy z dnia 27 marca 2003 r. o planowaniu i zagospodarowaniu przestrzennym (Dz. U. z 2021 r. poz. 741, 784, 922) Rada Miejska w Prudniku uchwala, co następuje:

§ 1. Przystępuje się do sporządzenia zmiany miejscowego planu zagospodarowania przestrzennego obejmującego obszar części wsi Łąka Prudnicka i Moszczanka uchwalonego uchwałą Rady Miejskiej w Prudniku, Nr XXXVIII/660/2013 z dnia 28 lutego 2013 r. w sprawie uchwalenia miejscowego planu zagospodarowania przestrzennego obejmującego obszar części wsi Łąka Prudnicka i Moszczanka (Dz. Urz. Woj. Op. z 2013 r. poz. 978) zmienionego uchwałą Rady Miejskiej w Prudniku Nr XIII/186/2015 z dnia 27 sierpnia 2015 r. (Dz. Urz. Woj. Op. z 2015 r., poz. 1990), w granicach określonych na załącznikach graficznych, które stanowią integralną część uchwały:

- 1) załącznik nr 1 – część działki oznaczonej w ewidencji gruntów numerem pomiarowym: 870/8, mapa nr 11, obręb Moszczanka;
- 2) załącznik nr 2 – działka oznaczona w ewidencji gruntów numerem pomiarowym: 847/3, mapa nr 11, obręb Moszczanka;
- 3) załącznik nr 3 – działki oznaczone w ewidencji gruntów numerami pomiarowymi: 1046/1, 1047/1 i 1047/2, mapa nr 13 oraz część działek oznaczonych w ewidencji gruntów numerami pomiarowymi: 1033/1, 1032, 1363/14, 1371/8, 1041, 1042, 1043/1, 1043/2, 1044, 1045, 1035, 1048, mapa nr 13, obręb Moszczanka;
- 4) załącznik nr 4 – działka oznaczona w ewidencji gruntów numerem pomiarowym: 455/11, mapa nr 1 oraz część działek oznaczonych w ewidencji gruntów numerami pomiarowymi: 788, 454/1, mapa nr 1, obręb Łąka Prudnicka;
- 5) załącznik nr 5 – działki oznaczone w ewidencji gruntów numerami pomiarowymi: 8/27, 8/36 mapa nr 8, obręb Łąka Prudnicka.

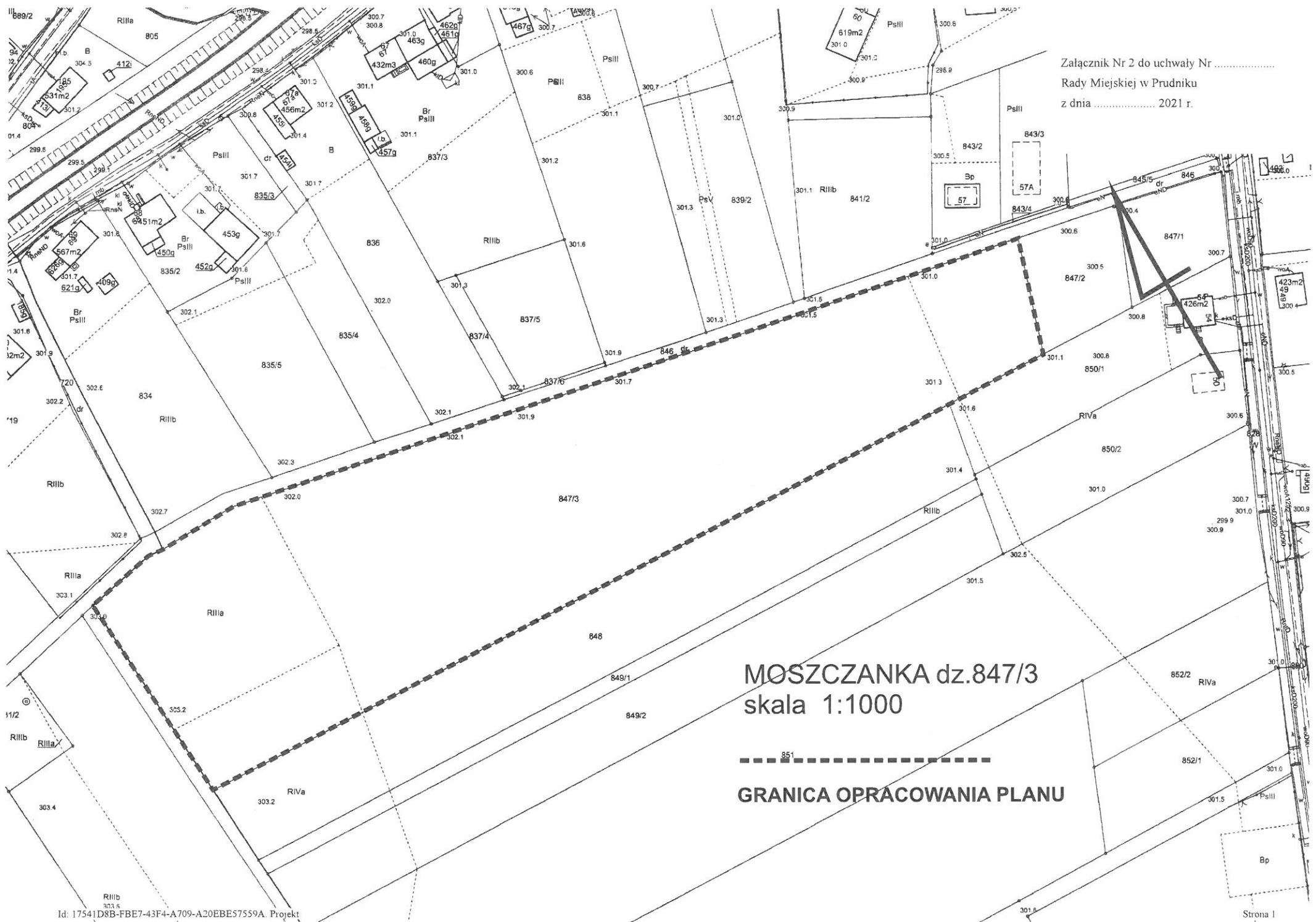
§ 2. Wykonanie uchwały powierza się Burmistrzowi Prudnika.

§ 3. Uchwała wchodzi w życie z dniem podjęcia.

bea restawicki forum - prawnik

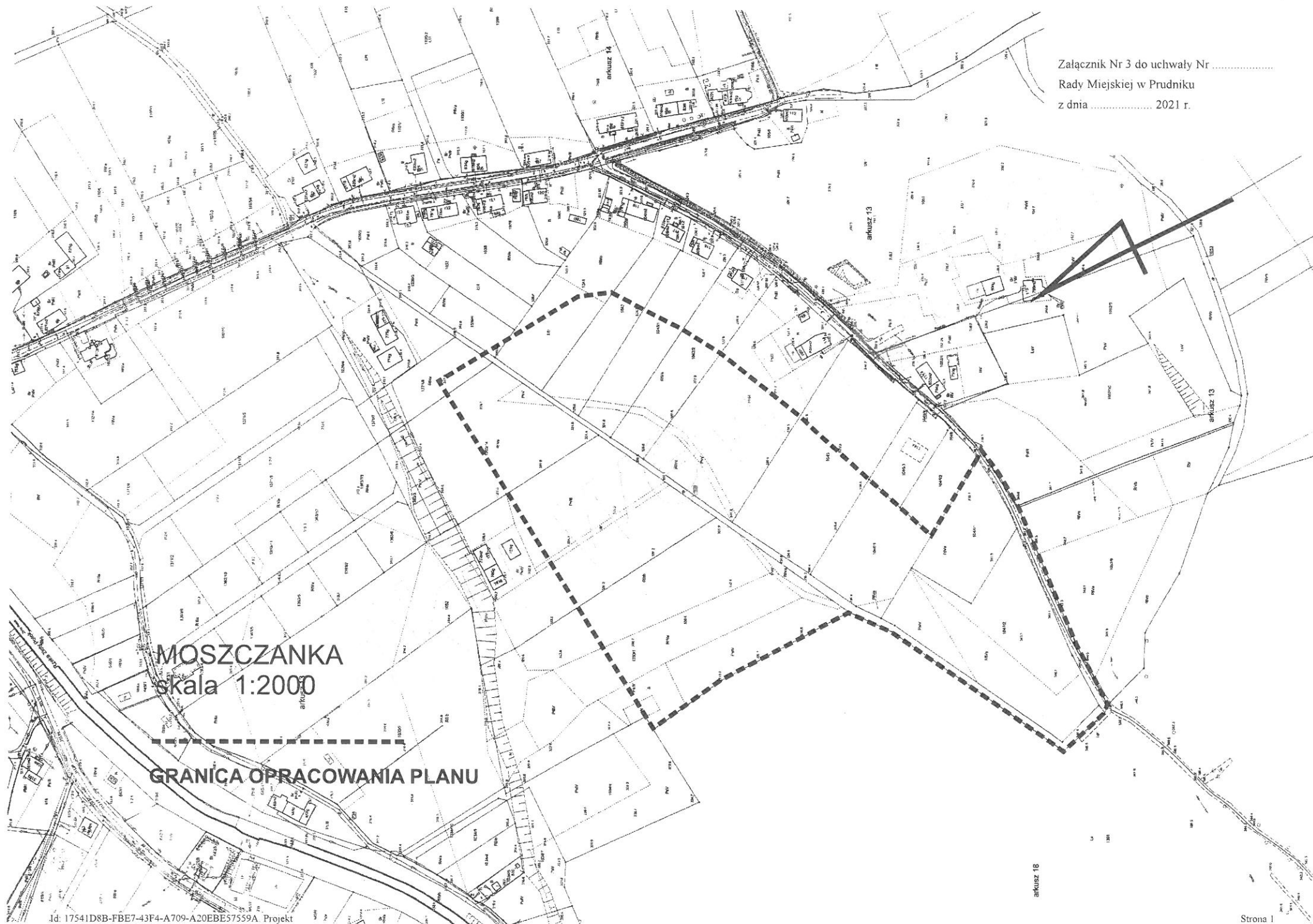
RADCA PRAWNY
Ulyon
Katarzyna Lenda-Gach
Op 472

Załącznik Nr 2 do uchwały Nr
Rady Miejskiej w Prudniku
z dnia 2021 r.



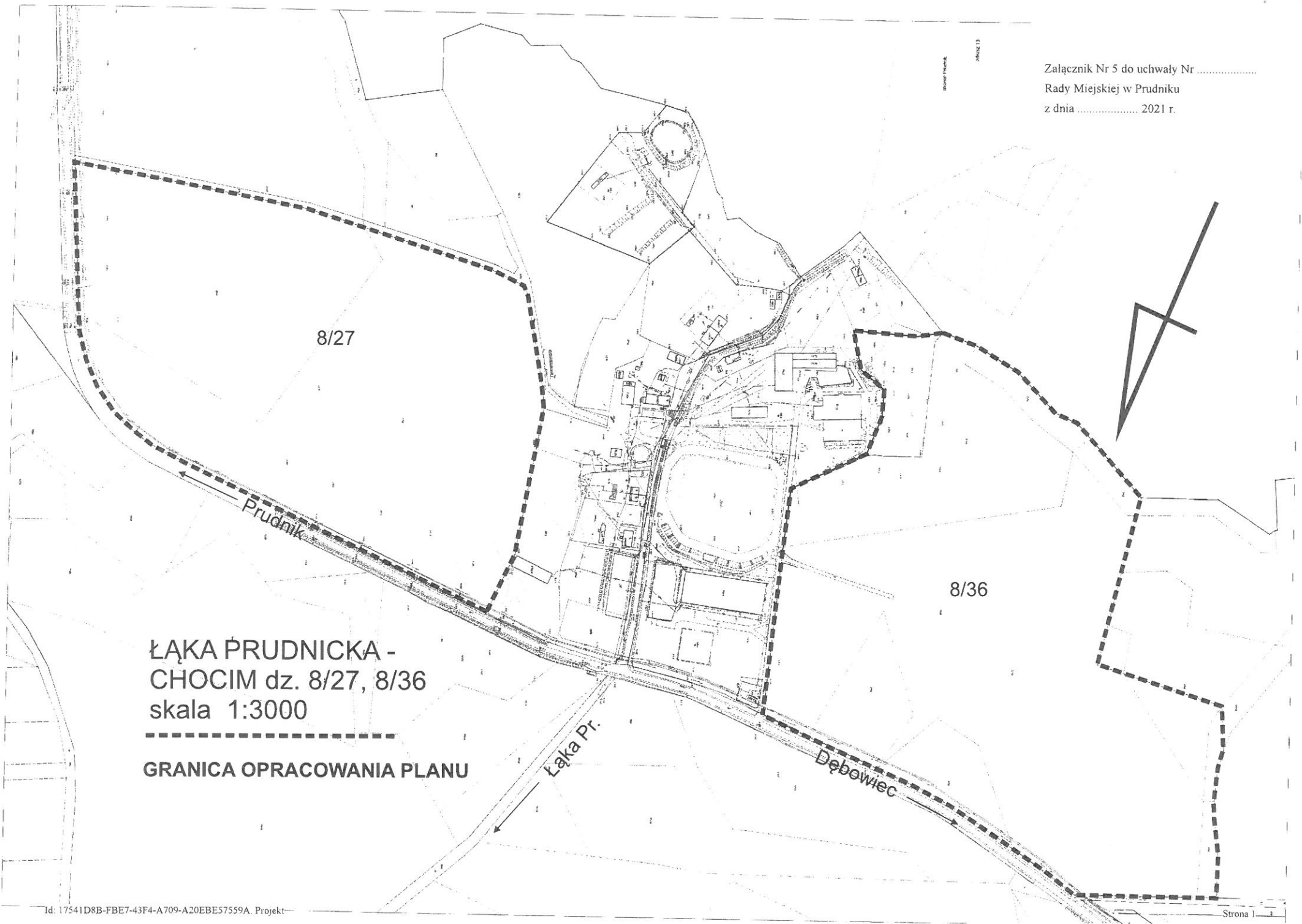
MOSZCZANKA dz.847/3
skala 1:1000

----- 85' -----
GRANICA OPRACOWANIA PLANU



Załącznik Nr 4 do uchwały Nr
Rady Miejskiej w Prudniku
z dnia 2021 r.





ŁĄKA PRUDNICKA -
CHOCIM dz. 8/27, 8/36
skala 1:3000

GRANICA OPRACOWANIA PLANU

UZASADNIENIE

Po zapoznaniu się z nowymi wnioskami w sprawie zmiany miejscowego planu zagospodarowania przestrzennego obejmującego obszar części wsi Łąka Prudnicka i Moszczanka Burmistrz podjął inicjatywę sporządzenia uchwały o przystąpieniu do zmiany.

1. Załącznik graficzny nr 1, tereny rolnicze – „R”, planowana zmiana na zabudowę zagrodową.
2. Załącznik graficzny nr 2, tereny rolnicze – „R”, planowana zmiana na zabudowę zagrodową.
3. Załącznik graficzny nr 3, tereny rolnicze – „R”, planowana zmiana na zabudowę zagrodową.
4. Załącznik graficzny nr 4, ul. Słoneczna, tereny przeznaczone pod drogę wewnętrzną „KDW”, planowana zmiana na drogę dojazdową publiczną.
5. Załącznik graficzny nr 5, Chocim – Stadnina Koni, tereny rolnicze – „R”, planowana zmiana na tereny obsługi, produkcji i usług związanych z rolnictwem w ramach rozwoju Stadniny Koni.